




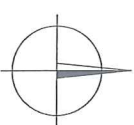










**LEGENDA - HLAVNÍ VÝKRES:
ZÁKLADNÍ ÚDAJE:**















































-  Obvod PÚ
-  Zastavěné plochy
- Zastavené plochy
-  Hranice KÚ
- K.ú. Líšeň**
- Podětky*
-  II/327 nebo III/327/01
- směr Lhota
- Místní komunikace
-  210
- Vrstevnice zdurazněno



DRUHY POZEMKŮ:

- | stov | návrh | popis |
|------|---|-----------------------|
| r |  | orná |
| Q |  | zahrado |
| Q |  | sad |
| II |  | trvalý travní porost |
| Λ |  | les |
| — |  | vodní plocha |
| d |  | zastl.plocha, nádvoří |
| θ |  | ostřední plocha |



OPATŘENÍ K ZPŘÍSTUPNĚNÍ POZEMKŮ:

- | stov | návrh | popis |
|------|---|-----------------------------------|
| B6 |  | Označení cesty |
| V6 |  | Polní cesta |
| S6 |  | Brod |
| M4 |  | Výhybno |
| P3 |  | Hospodářský sjezd |
| Z2 |  | Mostek |
| |  | Průpustek |
| |  | Příčný žlab |
| |  | Novržené odvodnění cesty příkopem |
| |  | Novržené odvodnění cesty drenáží |
| |  | |
| |  | |
| |  | |
| |  | |
| |  | |
| |  | |
| |  | |
| |  | |
| |  | |
| |  | |
| |  | |
| |  | |
| |  | |
| |  | |
| |  | |
| |  | |
| |  | |
| |  | |
| |  | |
| |  | |
| |  | |
| |  | |
| |  | |
| |  | |
| |  | |
| |  | |
| |  | |
| |  | |
| |  | |
| |  | |
| |  | |
| |  | |
| |  | |
| |  | |
| |  | |
| |  | |

OPATŘENÍ OCHRANĚ A TVORBĚ ŽIVOTNÍHO PROSTŘEDÍ:

- | stov | návrh | popis |
|-----------|---|--|
| LBC2 |  | Lokální biocentrum |
| LBK3 |  | Lokální biokoridor |
| IP1 |  | Interakční prvek liniový - oleje, popis |
| IP2 |  | Interakční prvek plošný - porosty, popis |
| IP3 |  | Interakční prvek plošný - porosty, popis |
| IP4 |  | Interakční prvek plošný - porosty, popis |
| VKP Blato |  | VKP - výzkroj;prvek registrovaný, popis |

OPATŘENÍ OCHRANĚ ZPF:

- | návrh | popis |
|--|---|
|  | Organizování - ochranné zqtrovnění, zqlesnění, protierozní rozmístování plodin, osevní postup, střídání plodin |
|  | Technické - protierozní přílety meze, příkopy, hrázky, nádrž, zaskokovací pásy, osenace soustř.povrchového oddělení |

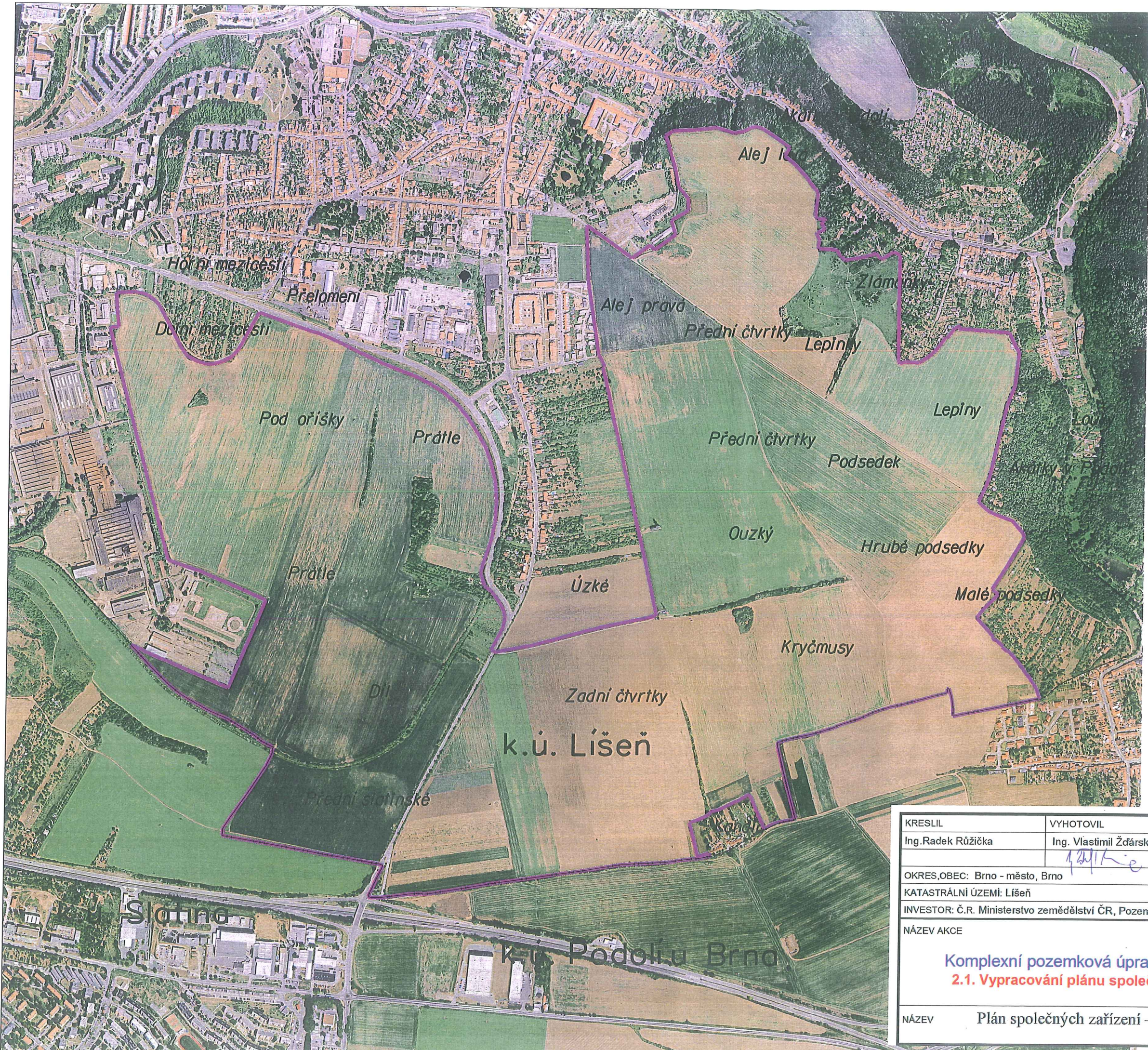
KRESLIL	VYHOTOVIL	ODPOVĚDNÝ PRÁCOVNÍK	DD plus v.o.s. Geodetická kancelář Pekárenská 330/12, 602 00 Brno tel:540247475,541241958 e-mail:ddplus@ddplus.cz
Ing.Radek Růžička	Ing. Vlastimil Žďárský	Ing. Pavel Dvořák	
OKRES, OBEC: Brno - město, Brno			
KATASTRÁLNÍ ÚZEMÍ: Líšeň			
INVESTOR: Č.R. Ministerstvo zemědělství ČR, Pozemkový úřad Brno, Kejtářská 53			
NÁZEV AKCE			
Komplexní pozemková úprava v k.ú.Líšeň 2.1. Vypracování plánu společných zařízení			
NÁZEV	Plán společných zařízení – hlavní výkres		
			Datum: leden 2014 Č.zakázky: 986-2012-130754 Systém: S-JTSK Výškový systém: Bv Měřítko: 1 : 5 000 Čís. souřad. pr. l. č. 1 : 5 000 Čís. souřad. pr. l. č. 1 : 5 000 G.5





vodovod
 plynovod VTL
 plynovod STL
 plynovod NTL
 sdelovaci MTS DTS podz.
 elektro VN nadz.

INZENYRSKÉ SITE:



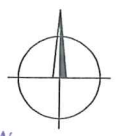


**LEGENDA - PŘEHLEDNÁ MAPA:
ZÁKLADNÍ ÚDAJE:**

-  Obvod PÚ
-  Hranice KÚ
- k.ú. Líšeň** Názyv kat.území
- Padělky* Názyv místní



 5/2012 12.3.2014
Vlastimil Žďárský



KRESLIL Ing. Radek Růžička	VYHOTOVIL Ing. Vlastimil Žďárský <i>Vlastimil Žďárský</i>	ODPOVĚDNÝ PRACOVNÍK Ing. Pavel Dvořák	DD plus v.o.s., Geodetická kancelář Pekárenská 330/12, 602 00 Brno tel: 540247475, 541241958 e-mail: ddplus@ddplus.cz
OKRES, OBEC: Brno - město, Brno			
KATASTRÁLNÍ ÚZEMÍ: Líšeň			
INVESTOR: Č.R. Ministerstvo zemědělství ČR, Pozemkový úřad Brno, Kottlářská 53			
NÁZEV AKCE Komplexní pozemková úprava v k.ú. Líšeň 2.1. Vypracování plánu společných zařízení			DATUM Leden 2014 Č.ZAKÁZKY 986-2012-130754 SOUŘ.SYSTÉM S-JTSK VÝŠK.SYSTÉM Bpv MĚŘÍTKO 1 : 10 000 ČÍS.SOUPRAVY PŘÍLOHA
NÁZEV Plán společných zařízení – přehledná mapa			G.1