

Rada městské části Brno - Líšeň

Předkladatel: Starosta

Č.j. VIII. /27/1110/ 12

VIII./ 27. zasedání Zastupitelstva městské části Brno-Líšeň
konané dne 25.11.2021

Název materiálu

Magistrát města Brna, Odbor vnitřních věcí žádá o prodloužení platnosti názvů ulic, či pojmenování nových ulic a veřejných prostranství ve městě Brně.

Obsah:

- Magistrát města Brna, Odbor vnitřních věcí, Malinovského náměstí 3, 601 67 Brno, dopis ze dne 21.09.2021, č.j. MMB/0493608/2021/BeI, spis. zn. 3220/OVV/MMB/0493608/2021
- Schváleno ZMB v r. 1998
- ČÚZK (Český úřad zeměměřičský a katastrální) – chybějící lokalizace u ulic
- Zápis z jednání Pracovní skupiny pro názvosloví města Brna konaného dne 12. srpna 2021

Návrh usnesení :

Zastupitelstvo městské části Brno-Líšeň

s o u h l a s í

- 1) s prodloužením platnosti názvů budoucího pojmenování ulic – Keltská, Calábkova, Santiniho a Kusákova v k.ú. Líšeň
- a
- 2) s budoucím pojmenováním nové ulice “Čtvrť Josefa Trávníčka“ v k.ú. Líšeň

Stanoviska dotčených orgánů:

- Stavební komise, konaná dne 1.11.2021 – souhlasila s prodloužením názvů ulic – Keltská, Calábkova, Santiniho a Kusákova v k.ú. Líšeň a s pojmenováním nové ulice “Čtvrť Josefa Trávníčka“ v k.ú. Líšeň
- VIII./68. schůze Rady MČ Brno – Líšeň, konaná dne 10.11.2021 – doporučuje Zastupitelstvu městské části Brno-Líšeň souhlasit s prodloužením platnosti názvů budoucího pojmenování ulic – Keltská, Calábkova, Santiniho a Kusákova v k.ú. Líšeň a s budoucím pojmenováním nové ulice “Čtvrť Josefa Trávníčka“ v k.ú. Líšeň

Garance správnosti, zákonnosti materiálu

Podpisy dotčených odborů

Útvar tajemníka	Sociální	Organizační	Rozpočtu a financí	Majetkoprávní	Stavební odbor
					Ing. arch. M. Diaková, Ph.D. <i>Diaková</i>

Předkládá :

uvolněný funkcionář

starosta: Mgr. B. Štefan

Štefan

Statutární město Brno

Magistrát města Brna

Odbor vnitřních věcí



NAŠE Č. J.: MMB/0493608/2021/Bel
SPIS. ZN.: 3220/OVV/MMB/0493608/2021
VYŘIZUJE: Ing. Jana Bělkovská
TELEFON: +420 542 173 089
E-MAIL: belkovska.jana@brno.cz
ID DATOVÉ SCHRÁNKY: a7kbrn
DATUM: 21.9.2021
POČET LISTŮ: 1

Tajemníkům ÚMČ,
příp. stavebním úřadům MČ

Dobrý den,

dovoluji si připomenout, že **návrhy na prodloužení stávajících ulic či pojmenování nových ulic a veřejných prostranství ve městě Brně** je potřeba zaslat společně s výpisem z usnesení Zastupitelstva MČ a vyznačením průběhu ulice v mapě nejpozději vždy do **31.3. nebo 30.9. příslušného kalendářního roku** na Odbor vnitřních věcí MMB, a to v souladu se Zásadami tvorby uličního názvosloví a označování ulic, veřejných prostranství a číslování budov ve městě Brně, článek 3, bod 14.

<https://www.brno.cz/sprava-mesta/dokumenty-mesta/pravidla-a-postupy/zasady-tvorby-ulicniho-nazvoslovi-a-oznacovani-ulic-verejnych-prostranstvi-a-cislovani-budov-v-meste-brne/>

Děkuji a přeji pěkný den

Ing. Jana Bělkovská
Odbor vnitřních věcí
Magistrát města Brna

Schváleno ZMB v r. 1998

Název ulice	Název katastrálního území	Název městské části	Schváleno dne
Bratří Šmardů (František Šmarda, 1902-1976, mykolog a Jan Šmarda, 1904-1968, bryolog, oba přírodovědci a vědeckí pracovníci)	Líšeň	Líšeň	01.12.1998
Bylinková (podle přírodního prostředí ulice)	Líšeň	Líšeň	01.12.1998
Calábkova (Jan Calábek, 1903-1992, přírodovědec-botanik, jeden ze zakladatelů a propagátorů filmového dokumentu o životě rostlin)	Líšeň	Líšeň	01.12.1998
Houbařská (podle přírodního prostředí ulice)	Líšeň	Líšeň	01.12.1998
Ječmínkova (podle bájných postav lidových pověstí - o králi Ječmínkovi)	Líšeň	Líšeň	01.12.1998
Keltská (připomínka keltského opida na místě pozdějších slovanských Starých zámků)	Líšeň	Líšeň	01.12.1998
Letecká (v návaznosti na jména sousedních ulic po zahraničních letcích)	Líšeň	Líšeň	01.12.1998
Majdalenky (podle starého názvu místní tratě)	Lesná	Sever	01.12.1998
Podbělová (podle přírodního prostředí ulice)	Líšeň	Líšeň	01.12.1998
Santiniho (Jan Blažej Santini-Aichel, též Giovanni Santini, 1677-1723, barokní stavitel, autor četných staveb na Moravě)	Líšeň	Líšeň	01.12.1998
Skandinávská (podle významné části severní Evropy)	Horní Heršpice	Jih	01.12.1998
Slavomírova (Slavomír, kněz a příbuzný velkomoravského knížete Svatopluka, v letech 871-872 kníže Moravanů)	Líšeň	Líšeň	01.12.1998
U kaple (podle polohy ulice)	Kníničky	Kníničky	01.12.1998
Úlehlova (Vladimír Úlehla, 1888-1947, přírodovědec a etnograf, profesor přírodovědecké fakulty MU v Brně)	Líšeň	Líšeň	01.12.1998
Za kovárnou (podle starého pojmenování místa vycházejícího z původní polohy)	Bohunice	Bohunice	01.12.1998
Zdislavina (Zdislava z Lemberka, asi 1222-1252, dcera moravského pána Přibyslava z Křižanova, věnovala se péči o nemocné, chudé a opuštěné, svatořečena v r. 1995)	Soběšice	Sever	01.12.1998

*) Z6/029 dne 10.12.2013 schválilo pro užití pojmenování ulic v ostatních MČ

3. Chybějící lokalizace u ulice

Obec: Brno, okres Brno-město (582786)


[Zpět na přehled kontrol](#)





Kontrola je dostupná pouze pro agendu obce, protože agenda stavebního úřadu nemůže prvek ulice editovat. V případě, že má uvedená ulice existovat, je pro zakres jejího průběhu nezbytné zaslat do datové schránky ČÚZK (IDDS: uuaaatg) potřebné podklady – kontaktní údaje, zakres průběhu a rozhodnutí zastupitelstva o pojmenování ulice. Vzory zakresu jsou dostupné [zde](#). Pokud ulice existovat nemá, je potřeba ji v ISÚI zrušit.

Další uživatelské postupy

Datum spuštění kontroly: 09. 10. 2021

Celkem záznamů: 4

Sestava ke stažení: 

	Obec	Kód ulice	Název ulice
	Brno	27316	Kusákova
	Brno	679135	Keltská
	Brno	679194	Santiniho
	Brno	679232	Calábkova

Zápis z jednání Pracovní skupiny pro názvosloví města Brna, konaného dne 12. srpna 2021

Přítomni:

Jednání se dle prezenční listiny zúčastnilo 8 z 11 členů Pracovní skupiny pro názvosloví města Brna (dále jen Pracovní skupina).

Omluveni:

PhDr. Jana Marie Tušková, Ph.D.

Ing. Vít Beran

Ing. Jaroslav Nemeč

Dále přítomni: Mgr. Břetislav Štefan, starosta MČ Brno-Líšeň,

JUDr. PhDr. Martin Příborský, EMLE, 2. místostarosta MČ Brno-Líšeň

Ing. Martin Všečeka, Ph.D., vedoucí oddělení Doprava Kanceláře architekta města Brna

Program jednání:

1. Zahájení
2. Opětovné projednání návrhu na pojmenování nové ulice v katastrálním území Líšeň na území města Brna
3. Různé
4. Usnesení
5. Závěr

1) Zahájení

Jednání bylo zahájeno ve **13:00** hod.

Jednání zahájil a řídil předseda Pracovní skupiny pro názvosloví města Brna PhDr. Libor Blažek.

2) Opětovné projednání návrhu na pojmenování nové ulice v katastrálním území Líšeň na území města Brna

Návrh městské části Brno-Líšeň

a) Pracovní skupina obdržela usnesení ZMČ Brno-Líšeň ze dne 8. 4. 2021 k návrhu na pojmenování nové ulice v katastrálním území Líšeň (viz příloha). Tato ulice povede z ulice Kniesova severním, východním a jižním směrem rovnoběžně s ulicemi Kostelíček a Podlesná. Důvodem je budoucí výstavba v lokalitě „Kostelíček“.

MČ navrhla název: „**Josefa Trávníčka**“ (Josef Trávníček, 23. 5. 1970 - 9. 11. 2014, rodák z Líšně, středoškolský pedagog, znalec historie Brna, národopisec; jeho aktivity měly zásadní přínos v mapování líšeňské ústní lidové slovesnosti, autor studií o líšeňských národopisných souborech a významných místech líšeňské historie)

Hlasování: pro-0, proti-7, zdržel se-0 / ze 7 přítomných členů

Důvodem **neschválení** je existence ulice Trávníčkova v katastrálním území Zábrdovice.

b) Rada města Brna projednala materiál na R8/154. schůzi dne 9. 6. 2021 a **doporučila** Zastupitelstvu města Brna **neschválit** pojmenování nové ulice v katastrálním území Líšeň názvem "**Josefa Trávníčka**"

Hlasování: Schváleno jednomyslně 11 členy.

c) Zastupitelstvo města Brna č. Z8/28 dne 22.6. 2021 - po vystoupení JUDr. PhDr. Martina Příborského, EMLE, 2. místostarosty městské části Brno-Líšeň byl tento bod stažen z programu k novému projednání.

R8/158. schůze RMB dne 30.6.2021 uložila vedoucí Odboru vnitřních věcí MMB zajistit opětovné projednání návrhu na pojmenování nové ulice v k.ú. Líšeň názvem „Josefa Trávníčka“.

Ing. Vrána předložil dokument Odboru organizačního a pro vnitřní věci MěstNV v Brně ze dne 20.6.1967 týkající se přejmenování nevhodných a duplicitních názvů ulic ve městě Brně.
Dle jeho vyjádření by pojmenování ulice „Josefa Trávnička“ bylo opakováním chyb minulosti.

Bylo poukázáno i na Zásady tvorby uličního názvosloví a označování ulic, veřejných prostranství a číslování budov v městě Brně účinné od 2. 5. 2001, článek 3 - Názvy veřejných prostranství a ulic, v nichž se dle bodu 4) na území města Brna nesmějí vyskytovat dva stejné názvy ulic nebo jiného veřejného prostranství. Z praktických důvodů je nutno vyhnout se i podobně znějícím názvům a názvům s podobnou grafickou podobou jména, aby nedocházelo k nežádoucím záměnám.

I přes tyto argumenty zástupci MČ vzhledem k významu osobnosti Josefa Trávnička na pojmenování ulice trvali. Navíc lokalita „Kostelíček“ má, dle jejich vyjádření, zpracovaný samostatný regulační plán i urbanismus. Vzhledem k uvedenému a s přihlédnutím na tvar definiční čáry budoucí ulice navrhla Pracovní skupina pojmenovat novou ulici v katastrálním území Líšeň názvem „**Čtvrť Josefa Trávnička**“.
Zástupci MČ s návrhem souhlasili a přislíbili projednat tento název na svém zasedání Zastupitelstva.

3) Různé

Ing. Martin Všečetka v krátkosti informoval Pracovní skupinu o činnosti Kanceláře architekta města Brna (KAM) jakožto hlavního koncepčního pracoviště Brna v oblasti architektury, urbanismu a tvorby města. Dále se zaměřil na lokalitu Trnitá a předpoklad vzniku nových ulic.

4) Usnesení z jednání Pracovní skupiny pro názvosloví města Brna konaného dne 12. srpna 2021

Pracovní skupina pro názvosloví města Brna po projednání se zástupci Městské části Brno-Líšeň a jejich souhlasném stanovisku navrhuje doporučit Zastupitelstvu městské části Brno-Líšeň úpravu návrhu pojmenování nové ulice v katastrálním území Líšeň názvem „**Čtvrť Josefa Trávnička**“. Tento název odpovídá charakteru zástavby uvedené lokality s vlastním zpracovaným regulačním plánem, urbanismem a specifickým tvarem definiční čáry ulice a je v souladu se Zásadami tvorby uličního názvosloví a označování ulic, veřejných prostranství a číslování budov v městě Brně.

Hlasování: 8 pro-0 proti-0 se zdržel /z 8 přítomných členů

5) Závěr:

Jednání Pracovní skupiny bylo ukončeno ve 15:30 hod.

Zapsal: PhDr. Libor Blažek, Ing. Jana Bělková
Dne: 27.8.2021

.....
PhDr. Libor Blažek
předseda Pracovní skupiny pro názvosloví města Brna
(podepsáno elektronicky)

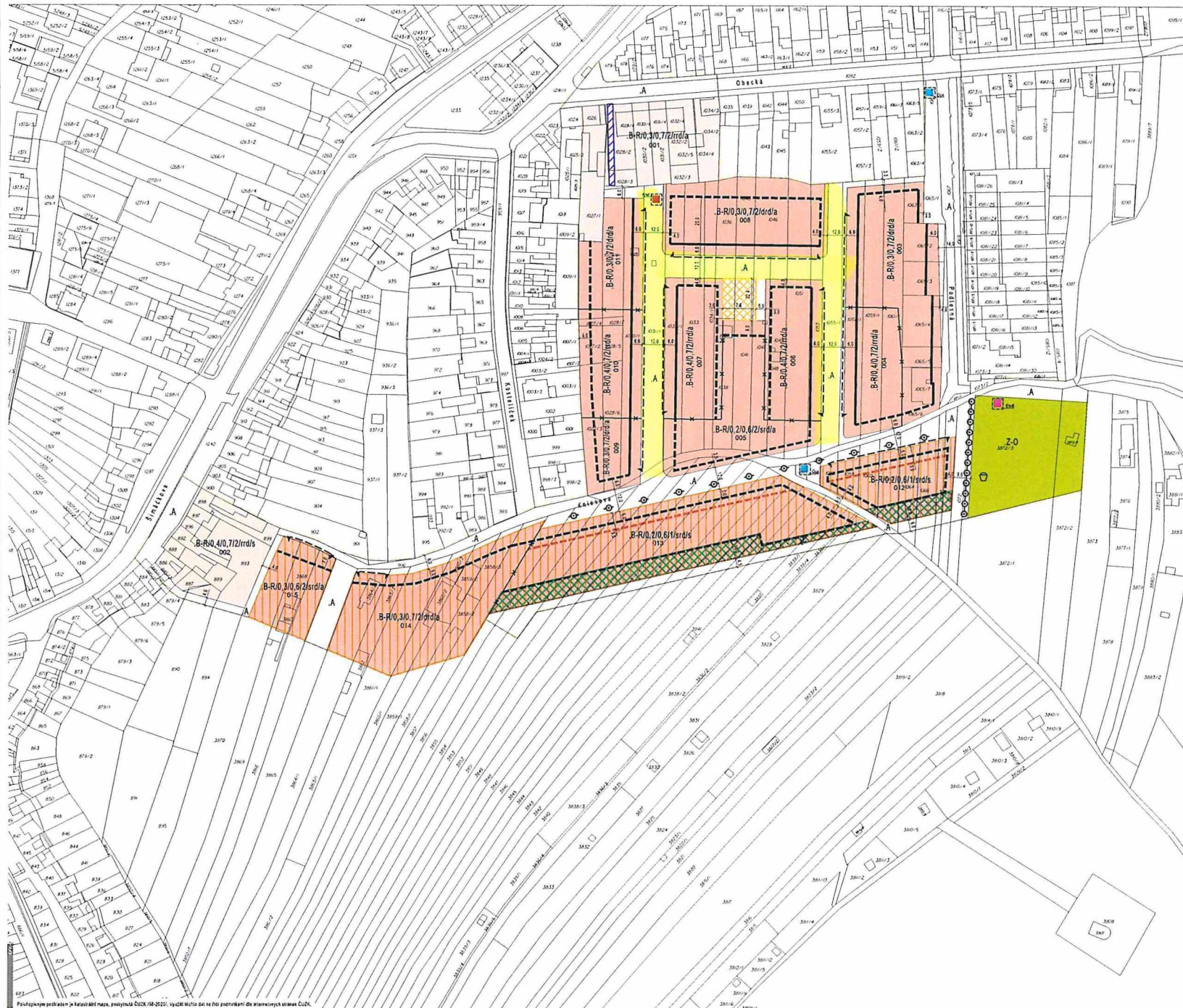
Rozdělovník:

- členové Pracovní skupiny pro názvosloví města Brna (e-mailem),
- vedoucí Odboru vnitřních věcí,
- MČ Brno-Líšeň

Poznámka:

Korespondence vztahující se k projednávaným bodům programu je uložena na místopisném pracovišti Odboru vnitřních věcí Magistrátu města Brna včetně podepsaného originálu zápisu (včetně příloh) z jednání Pracovní skupiny (1. patro, dv. č. 171).

REGULAČNÍ PLÁN Kostelíček, Brno - Líšeň



LEGENDA

FUNKČNÍ REGULAČNÍ - PODMÍNKY PRO VYMEZENÍ A VYUŽITÍ ROZEMKU		
stav	návrh	
B-R	B-R	pozemky bydlení v rodinných domech
A	A	pozemky komunikací a prostranství místního významu
Z-0	Z-0	pozemky městské zeleně zeleně pobytová
PROSTOROVÁ REGULAČNÍ - PODMÍNKY PRO UMÍSTĚNÍ A PROSTOROVÉ ŘEŠENÍ STAVĚB		
slavnění čára		slavnění čára
slavnění hranice		slavnění hranice
mezní slavnění hranice		mezní slavnění hranice
koridor průchodu technické infrastruktury		koridor průchodu technické infrastruktury
nezastavěná část veřejného prostranství		nezastavěná část veřejného prostranství
nezastavěná část pozemku z hlediska ochrany krajinného rázu		nezastavěná část pozemku z hlediska ochrany krajinného rázu
úsek vjezdů		úsek vjezdů
stromořadí		stromořadí
čláská hřbitě		čláská hřbitě
požadované zásakování srážkových vod		požadované zásakování srážkových vod
retenciční nádrže dešťové kanalizace		retenciční nádrže dešťové kanalizace
transformovna		transformovna
stanoviště sběrných nádob na využitelné složky komunálního odpadu		stanoviště sběrných nádob na využitelné složky komunálního odpadu
B-R/0,4/0,7/2/srdls		regulační kód pozemku
typ zastřešení		typ zastřešení
typ zastřešení		typ zastřešení
výška hlavní stavby		výška hlavní stavby
míra zastavění pozemku pro všechny stavby		míra zastavění pozemku pro všechny stavby
míra zastavění pozemku pro hlavní stavbu		míra zastavění pozemku pro hlavní stavbu
kód funkční regulace využití pozemku		kód funkční regulace využití pozemku
typ zastřešení		typ zastřešení
stř - samostatné stojící rodinné domy		stř - samostatné stojící rodinné domy
odr - samostatné stojící rodinné domy, rodinné dvojčiny a trojčiny		odr - samostatné stojící rodinné domy, rodinné dvojčiny a trojčiny
rd - rodinné domy v řadové zástavbě		rd - rodinné domy v řadové zástavbě
typ zastřešení		typ zastřešení
s - šikmé zastřešení		s - šikmé zastřešení
a - typ zastřešení není stanoven		a - typ zastřešení není stanoven
rozhraní pozemků rozdílné prostorové regulace		rozhraní pozemků rozdílné prostorové regulace
kódy rozhodujících vztahů v prostorových regulacích		kódy rozhodujících vztahů v prostorových regulacích
001		identifikátor pozemku
HRANICE		
		hranice řešené plochy

Čtvrť Josefa Trávníčka

REGULAČNÍ PLÁN Kostelíček, Brno - Líšeň		BRNO	
Státní územní úřad Brno Oddělení územního plánování a rozvoje, Magistrát města Brna			
1	Zhotovitel: Ing.arch. Zbyněk Pech atelier ERA, sdružení architektů Fíxel a Pech Spolupráce: Ing. Vítězslava Machovcová, Ing. Vlastimila Nepesná Ing. Jiří Matula	DATUM: 08/2020	RP
HLAVNÍ VÝKRES		ÚPD:	1:1 000

Podkladovým podlažím je katastrální mapa, poskytnuta ČÚZK (SR-2020). Všechny měřítka a řeš. podmínky dle územních úřadů ČÚZK.