

# Zpráva z pochůzky v rámci komise VPPÚ ve dnech 7.-9. 8. 2020

Michal Simandl, Alexandr Tomáš

*Popis trasy, kde jsou všechny zjištěné závady i některé kontrolované body a uvedeny červeně (včetně jejich fotek v příloze)*

## **pátek 7. 8. od 20.00 do 24.00 h**

Trasa:

20.00 – 21.00 h: Sedláčkova a přilehlé ulice, Houbalova, okolí ZŠ Masarova, Goldova, Josefy Faimonové (vedle domu s číslem 1a jsou na trávě dvě zjevně nepojízdná motorová vozidla, viz. foto 1). Ulice Scheinerova a přilehlé ulice.

21.00 – 22.00 h: Karolíny Světlé – park a přilehlé ulice. Na ulici Heydukova mezi č. 16 a 20 je počmáraná a nakloněná dopravní značka Prikázaný směr jízdy vpravo, viz. foto 2. Ulice Holzova a okolí.

22.00 – 23.00 h: Belcrediho, Mifkova, ZŠ Novolíšeňská, Jírova, Konradova, líšeňská rokle, obchodní centrum na Masarové, synkova, Zikova, Elplova, Poláčkova, obchodní centrum na Kotlánové, Hochmanova.

23.00 – 24.00 h: Klajdovská (kontrola dělnického domu, viz. foto 3 a 4), nám. Karla IV., Šimáčkova (u křižovatky Šimáčkovy a Zahradní je stále otočená dopravní značka Dej přednost v jízdě, viz. foto č. 5). Podhorní, Ondráčkova, Popelákova (dětské hřiště), Novolíšeňská.

## **sobota 8. 8. od 20.00 do 24.00 h**

20.00 – 21.00 h: Vlkova, Trnkova, Josefy Faimonové, Rašelinová, Novolíšeňská, Bednaříkova, Molákova, Podbělová, Velká Klajdovka, Horníková.

21.00 – 22.00 h: Podruhova, líšeňská rokle, Jírova, Mifkova, Wintrova, Trnkova (u křižovatky ulic Trnkova a Fučíkova je zřejmě zapomenuté dočasné zrušení dopravní značky Parkoviště, viz. foto 6).

22.00 – 23.00 h: nám. Karla IV, okolí kostela a zámku (viz. foto 7), Šimáčkova a přilehlé ulice (u křižovatky ulice Krameriova a M. Kříže je částečně překrytá stromovou větví DZ Zákaz odbočení, viz. foto 8, a dále na ulici Martina Kříže č. 14 je stejný problém s DZ Prikázaný směr jízdy, viz. foto 9). Kontrola bran do areálu líšeňského hřbitova, viz. foto 10 a 11).

23.00 – 24.00 h: Šimáčkova, Střelnice, Bylinková, Novolíšeňská, kontrola podchodů, Goldova viz. foto 12, u zast. MHD Novolíšeňská viz. foto 13, vedle tohoto podchodu je velmi poškozené kamenné schodiště, a také zde výrazně přerůstá zeleň, viz. foto 14. Sedláčkova, Houbalova, kontrola obchodního na Masarově ulici, viz. foto 15.

## **neděle 9. 8. od 12.00 do 14.00 h**

Trasa:

12 – 13 h: Od J. Faimonové k parku Trnkova, okolní ulice, Belcrediho, Šimáčkova a okolí, Podhorní.

13 – 14 h: Mifkova, Jírova, líšeňská rokle a obchodní centra na Kotlanově a Masarově ulici, Houbalova, Sedláčkova.


Obrazová příloha:




Obrázek 1: dvě zřejmě nepojízdná motorová vozidla na trávě v ul. J. Faimonové vedle domu č. 1a)



Obrázek 2: Ulice Heydukova mezi čísly 16 a 20 – pokreslená a nakloněná DZ Přikázaný směr jízdy vpravo.




Obrázek 3 a 4: Ulice Klajdovská – kontrola objektu Dělnického domu





Obrázek 5: Na křižovatce ulice Šimáčkova a Zahradní je stále otočená o 90 stupňů dopravní značka Dej přednost v jízdě.



Obrázek 6: U křižovatky ulice Trnkova a Fučíkova jsou na DZ Parkoviště zřejmě zapomenuté přelepky.




Obrázek 7: Kontrola okolí kostela a zámku..





Obrázek 8 (vlevo): Křižovatka M. Kříže a Krameriovy – větev zakrývá DZ Zákaz odbočení.  
Obrázek 9 (nahore): Martina Kříže 14 – větev zakrývá DZ Přikázaný směr jízdy

Obrázek 10 a 11: Kontrola vstupů do areálu líšeňského hřbitova



Obrázek 12: Kontrola podchodu Goldova – J. Faimonové



Obrázek 13: Kontrola podchodu u zastávky MHD Novolišeňská

Obrázek 14: Vedle podchodu u zastávky MHD Novolišeňská (směrek k trolejbusové zastávce směr Jírova) je velmi poškozené a zarostlé schodiště.



Obrázek 15: Kontrola obchodního centra na ulici Masarova.