

Zpráva z pochůzky v rámci komise VPPÚ ve dnech 5.-7. 8. 2022

Michal Simandl, Alexandr Tomáš

Popis trasy, kde jsou kontrolované body a zjištěné závady uvedeny červeně (doplňeno fotkou v příloze)

pátek 5. 8. od 19.30 do 23.30 h

Trasa:

19.30 – 20.30 h: Jírova a okolí, (vedle Jírové 15 je posprejovaná úřední vývěska, foto 1), kontrola dětského hřiště Jírova – počmáraný Návštěvní řád, viz. foto 2, pak ulice směrem k Velké Klajdovce a potom dolů okolo pošty až ke křižovatce Jedovnické a Novolíšeňské ulice.

20.30 – 21.30 h: přesun MHD: Šimáčkova – hřbitov – foto. 3-4 (na parkovišti nakloněná dopravní značka, viz. foto 5), Podlomní, Kubelíkova, Střelnice a okolní ulice, Trnkova (kontrola parku, foto 6 a 7), K. Světlé a přilehlé ulice, Belcrediho,nám. Karla IV., Ondráčkova.

21.30 – 22.30 h: zpět ke Klajdovské, Bednaříkova, prostor okolo smyčky MHD Jírova, rokle, nákupní střediska, parkoviště, dětská hřiště,

22.30 – 23.30 h: horní i dolní část Novolíšeňské, okolí areálů ZŠ, parkoviště, J. Faimonové, Rotreklova, líšeňská rokle a nákupní střediska Jasmín a Havana, dolní část sídliště, podchod směr k Zetoru, objekt bývalého Mc Donaldu.

sobota 6. 8. od 20.00 do 24.00 h

Trasa:

20 – 21 h: od zastávky MHD Novolíšeňská směrem do kopce, J.Faimonové, kontrola parku na Trnkové, Holzova a přilehlé ulice, Mifkova, Klajdovská – Dělnický dům (foto 8).

21 – 22 h: Bratří Pelíšků – kontrola okolí areálu Orlovny (býv. Kino Svět, foto 9), ulice Kučerova – kontrola okolí areálu ZŠ Holzova, ulice v okolí (Heydukova 16 – počmáraná dopravní značka, viz. foto 10),

22 – 23 h: ulice mezi K. Světlé a Mifkovou, okolí kostela, Mifkova a okolní ulice. Šimáčkova 19 – uvolněné kachle – viz. foto 11, kontrola Dělnického domu – foto 12 a 13, Krameriova 22 – nakloněná dopravní značka – foto 14.

23 – 24 h: Jírova – líšeňská rokle a obě strany sídliště (nákupní střediska, pošta, podchody).

neděle 7. 8. od 9.00 do 11.00 h

Trasa:

9 – 10 h: Novolíšeňská, Jírova, Konradova, Rotreklova, líšeňská rokle, Masarova (nákupní středisko a ZŠ), Sedláčkova a okolní ulice (včetně okolí pošty), ulice a parkoviště podél Jedovnické k Velké Klajdovce, kontroly viz. foto 15-18. U polikliniky Horníkova pytle s odpadem – foto 19, u Jasmínu nevhodně odložený stavební materiál – foto 20, u dětského hřiště Synkova převrácené lavičky – viz. foto 21.

10 – 11 h: okolí polikliniky, Jírova – smyčka, Klajdovská - kontrola Dělnického domu, náměstí Karla IV., Ondráčkova, Podhorní, Kniesova, Kostelíček, Šimáčkova, kontrola areálu hřbitova a okolí,

Obrazová příloha:



Obrázek 1: posprejovaná úřední vývěska na Jírové 15




Obrázek 2: pokreslený Návštěvní řád dětského hřiště Jírova



Obrázek 3 a 4: kontrola areálu a bezprostředního okolí areálu řbitova



Obrázek 5: nakloněná dopravní značka na parkovišti u hřbitova



Obrázek 6 a 7: kontrola parku na Trnkové



Obrázek 8: kontrola Dělnického domu




Obrázek 9: kontrola okolí Orlovny



Obrázek 10: počmáraná dopravní značka na Heydukové 16



Obrázek 11: Šimáčkova 19 – uvolněné dlaždice





Obrázek 12 a 13: kontrola Dělnického domu



Obrázek 14: Krameriova 22 – nakloněná dopravní zn.



Obrázek 15 a 16: kontrola podchodů pod silnicí Novolišeňská



Obrázek 17 a 18: kontrola rokle a dětských hřišť



Obrázek 19: pytle s odpadem u polikliniky Horníkova



Obrázek 20: Nevhodně pohozené betonové kvádry u obchodního střediska Jasmín



Obrázek 21: Převrácené lavky u ulice Synkova