

Zpráva z pochůzky v rámci komise VPPÚ ve dnech 16.-18. října 2020

Michal Simandl, Alexandr Tomáš

Popis trasy, kde jsou kontrolované body a zjištěné závady uvedeny červeně (včetně jejich fotek v příloze)

pátek 16. 10. od 20.00 do 24.00 h

Trasa:

20 – 21 h: Horníkova, Molákova, Hochmanova, Bednařikova, Jírova – kontrola prostranství nad tramvajovým stanovištěm (foto 1 – obchod s vínem – kontrola), **foto 2 – poškozený odpadkový koš vedle domu Jírova č. 1.** Ulice Klajdovská a okolí až po Kubelíkovu.

21 – 22 h: Bylinková, Novolíšeňská směrem k Velké Klajdovce, část sídliště od ulice Horníkova dolů. Kontrola nákupních středisek na Kotlanové a Masárové ulici, foto 3. Kontrola okolí areálu ZŠ Masárova, foto 4. Rokle.

22 – 23 h: ulice mezi Houbalovou a dolní částí ulice Jedovnická. Kontrola objektu bývalého Mc Donaldu a podchodu pod Novolíšeňskou směrem k Trnkové, foto č. 5. Ulice Trnkova a okolí, park, Belcrediho a okolí, nám. Karla IV.

23 – 24 h: Mifkova, okolí ZŠ Novolíšeňská, brána na školní pozemek zavřená, foto 6, blízký podchod, foto 7. Klajdovská a okolí, Šimáčkova a okolí po Střelnici.

sobota 17. 10. od 20.00 do 24.00 h

Trasa:

20 – 21 h: Jírova – horní část sídliště po Velkou Klajdovku, potom k Houbařské, Kubelíkové a okolí až po Klajdovskou. Kontrola bran Dělnického domu, vše v pořádku, foto 8 a 9.

21 – 22 h: ulice podél Šimáčkovi až ke hřbitovu, kontrola bran, foto č. 10 a 11.

22 – 23 h: Podhodní, Ondráčkova, nám. Karla IV. a okolí, nedořešený problém s DZ Dej přednost v jízdě v ulici Zahradní – foto 12. Ulice okolo Holzové a Karolíny Světlé. Kontrola parku na Trnkové, foto 13, **nepořádek okolo podzemních kontejnerů (odpad) – foto 14.**

23 – 24 h: Ulice směrem k J. Faimonové, kontrola podchodu směrem ke Goldové - foto 15, rokle a dolní část sídliště.

neděle 18. 10. od 12.00 do 14.00 h

Trasa:

16 – 17 h: sídliště: **na J. Faimonové vedle objektu č. 13a je okolo kontejnerů nepořádek (odpad mimo sběrné nádoby, viz foto č. 16), rokle – v dolní části zničené téměř všechny lampy lemující chodník, viz. foto 17 a 18, Horníkova – na chodníku vedle plotu u hřiště ZŠ je odložený sloupek s dopravní značkou – viz foto č. 19, kontrola dětského hřiště na ulici Popelákova, foto 20.**

17 – 18 h: Mifkova, Ondráčkova a okolí.

Obrazová příloha:




Obrázek 2: poškozený odpadkový koš vedle domu Jírova č. 1




Obrázek 1: obchod s vínem nad tramvajovou stanicí Jírova, vše v pořádku.



Obrázek 4: kontrola okolí ZŠ na ulici Masárova.



Obrázek 3: kontrola nákupního střediska na ulici Masárova.





Obrázek 5: kontrola podchodu v dolní části ulice Novolíšeňská.



Obrázek 6 a 7: kontrola okolí ZŠ Novolíšeňská a blízkého podchodu



Obrázek 8 a 9: kontrola bran od Dělnického domu.



Obrázek 10 a 11: kontrola vstupů do areálu hřbitova



Obrázek 13 a 14: kontrola parku na ulici Trnkova, zjištěn nepořádek okolo podzemních kontejnerů na odpad.



Obrázek 15: kontrola podchodu mezi ulicemi J. Faimonové a Goldova.



Obrázek 12: nedořešený problém s DZ v ulici Zahradní.



Obrázek 16: J. Faimonové 13a – odpad složený mimo sběrné nádoby



Obrázek 17 a 18: zničené lampy v dolní části rokle



Obrázek 19: sloupek s dopravní značkou odloženou vedle plotu u hřiště ZŠ Horníkova

Obrázek 20: kontrola dětského hřiště na ulici Popelákova

