

Zpráva z pochůzky v rámci komise VPPÚ ve dnech 11. - 13. 9. 2020

Michal Simandl, Alexandr Tomáš

Trasa a zjištěné závady, které jsou uvedeny červeně (včetně jejich foto)

pátek 11. 9. od 20.00 do 24.00 h

Trasa:

20-21 h Jírova a okolí nákupního centra, pak ulice ohraničené Mifkovou, Šimáčkovou, Kubelíkovou a Novolíšeňskou.

21-22 h Novolíšeňská směrem dolů okolo J. Faimonové (kontrola areálu ZŠ Novolíšeňská, viz. foto č.1 - brána na školní pozemek), Sedláčkova, Strnadova, Vlkova (podchod pod Jedovnickou a pošta), Štefáčkova.

22-23 h Trnkova, J. Faimonové, Scheinerova, Trnkova (kontrola parku, viz foto č. 2 a 3), Karolíny Světlé, ulice Bratří Pelíšků (kontrola brány od pozemku za obecním objektem na Holzové 7, foto č. 4).

23-24 h Horákovská, Podhorní, Šimáčkova (na Šimáčkové 68 je špatně viditelná dopravní značka „Zákaz odbočení vlevo“, a také přerostlá zeleň přímo u přechodu pro chodce zvyšuje riziko nehody mezi chodcem a vozidlem, viz. foto č. 5), Střelnice, Chmelnice, Markovičova, Bylinková, Novolíšeňská.

sobota 12. 9. od 20.00 do 24.00 h

20-21 h Jírova a ulice směrem k Velké Klajdovce. Potom ulice podél Jedovnické směrem dolů k Houbalové, okolí ZŠ Masarova, Houbalova, Sedláčkova.

21-22 h Líšeňská rokle, Rotreklova, (kontrola areálu ZŠ Novolíšeňská a blízkého podchodu, viz. foto č. 6), Rašelinová a okolí, Trnkova, Belcrediho, okolí kostela a vjezdu do zámku, viz. foto č. 7.

22-23 h Šimáčkova (vedle č. 176 je částečně zakrytá zelení dopravní značka „Zákaz vjezdu“, viz. foto č. 8). Obecká (naproti č. 2 jsou přeplněné kontejnery na tříděný odpad, viz. foto č. 9). Kontrola hřbitova, foto č. 10 a 11. Střelnice x Chmelnice – také přeplněné kontejnery a odpad mimo sběrné nádoby, viz. foto č. 12.

23-24 h Novolíšeňská, kontrola podchodu u Molákové, pouze jedno světlo nefunkční, ze strany ulice Rovnoběžná do podchodu nadměrně proniká zeleň, viz. foto č. 13 a 14 a kousek před podchodem od ulice Horníkova je vyvrácená dopravní značka „Zákaz vjezdu“, viz. foto č. 15. Kontrola nákupních středisek na ulicích Kotlanova a Masarova, foto č. 16 a 17.

neděle 13. 9. od 13.00 do 15.00 h

Trasa:

13-14 h dolní část sídliště od ulice Vlkova směrem k Synkové (průběžné kontroly podchodů a objektu bývalého Mc. Donaldu, viz. foto č. 18 a 19), rokle a od nákupního střediska Jasmín kolem polikliniky k Jírové.

14-15 h Bylinková, Střelnice, Podhorní, Ondráčkova, Trnkova a okolní ulice, Scheinerova, J. Faimonové.

Obrazová příloha:




Obrázek 1: kontrola okolí areálu ZŠ Novolíšeňská
(nekvalitní foto brány na školní pozemek)



Obrázek 2 a 3: kontrola parku na ulici Trnkova



Obrázek 4: kontrola brány objektu ÚMČ na Holzové 7




Obrázek 5: Šimáčkova 68 - špatně viditelná dopravní značka „Zákaz odbočení vlevo“, a také přerostlá zeleň přímo u přechodu pro chodce zvyšuje riziko nehody mezi chodcem a vozidlem.



Obrázek 6: kontrola podchodu u ZŠ Novolíšeňská




Obrázek 7: brána k zámku



Obrázek 8: Šimáčkova 176, zarostlá DZ „Zákaz vjezdu“



Obrázek 9: Obecká 2, přeplněné kontejnery



Obrázek 10 a 11: Šimáčkova – kontrola hřbitovních bran



Obrázek 12: Střelnice x Chmelnice, přeplněné nádoby na odpad a odpad okolo.



Obrázek č. 13 a 14: Podchod u Molákové, pouze jedno světlo nefunkční, ze strany ulice Rovnoběžná do podchodu nadměrně proniká zeleň.



Obrázek č. 15: Vyvrácená DZ mezi ulicí Horníkova a podchodem směrem k Rovnoběžné.



Obrázek č. 16 a 17:





*Obrázek č. 18 a 19: kontrola podchodů v dolní části sídliště
Líšeň a objektu bývalého Mc. Donaldu*

