

Zpráva z pochůzky v rámci komise VPPÚ ve dnech 1.-3. května 2020

Michal Simandl, Alexandr Tomáš

Popis trasy, kde jsou červeně vyznačeny kontrolované body a zjištěné závady (včetně jejich fotek v příloze)

pátek 1. 5. od 19.30 do 23.30 h

Trasa:

19.30 – 20.30 h: Jírova (na veřejném prostranství nad tramvajovými zastávkami a v okolí vinotéky klid, jen přeplněné odpadní koše, obr. 1 a 2), okolí ZŠ Novolíšeňská, obr. 5, pak ulice směrem k Velké Klajdovce a potom dolů okolo pošty až ke křižovatce Jedovnické a Novolíšeňské ulice.

20.30 – 21.30 h: Sídlištní ulice mezi líšeňskou roklí a Novolíšeňskou (kontrola podchodů, obr. 3 a 4), J. Faimonové

21.30 – 22.30 h: ulice mezi Drčkovou, Holzovou, Belcrediho (kontrola brány od obecního objektu v ulici bratří Pelíšků – obr. 15, od zámku – obr. 16 a okolí kostela – obr. 17) a Mifkovou (kontrola blízkého okolí ZŠ Novolíšeňská)

22.30 – 23.30 h: ulice mezi Mifkovou, Šimáčkovou a Kubelíkovou (kontrola Dělnického domu, obr. 6), Podbělová, Hochmanova, Jírova

sobota 2. 5. od 20.00 do 24.00 h

Trasa:

20 – 21 h: Jírova – ulice mezi líšeňskou roklí a Novolíšeňskou. Vedle ulice Hubrova je vyvrácená dopravní značka, obr. 7, J. Faimonové, Herbenovam, park Trnkova, obr. 8 a 9

21 – 22 h: ulice mezi Drčkovou, Holzovou, Belcrediho a Mifkovou - naproti číslu Heydukova 11d je nakloněná a pokreslená dopravní značka, obr. 10.

22 – 23 h: ulice mezi Mifkovou, Šimáčkovou a Kubelíkovou, okolí kostela zámku, pak nahoru směrem k Podbělové, Hochmanova a Jírova včetně přilehlých parkovišť

23 – 24 h: Jírova – ulice směrem k Podbělové, pak podél Sedláčkové s kontrolou parkovišť a nákupních středisek Jasmín a Havana (obrázek č. 11), okolní ulice směrem dolů (kontrola objektu bývalého Mc Donaldu, obr. 12) až ke křižovatce Jedovnické a Novolíšeňské ulice (kontrola podchodu, obr. 13 a 14).

neděle 3. 5. od 16.00 do 18.00 h

Trasa:

16 – 17 h: náměstí Karla IV., Podhorní, Ondráčkova, Kniesova, Kostelíček, Šimáčkova

17 – 18 h: Kubelíkova, Bylinková, Novolíšeňská, Jírova, Konradova, Rotreklova, líšeňská rokle: některé nízké lampy podél nově zbudovaného chodníku stále nesou známky poškození, Masarova (nákupní středisko a ZŠ), Sedláčkova

Obrazová příloha:



Obrázek 1 a 2: prostranství nad tram. zastávkou Jírova



Obrázek 3 až 5: podchod pod Novolíšeňskou a ZŠ






Obrázek 6: Dělnický dům



Obrázek 7: Hubrova – vyvrácená dopravní značka



Obrázek 8 a 9: park na Trnkové





Obrázek 10: nakloněná a pokreslená dopravní značka na Heydukové ulici naproti číslu 11d



Obrázek 11: kontrola nákupních středisek Jasmín a Havana



Obrázek 12: kontrola objektu bývalého Mc Donaldu



Obrázek 13 a 14: kontrola podchodu pod Jedovnickou



Obrázky 15 až 17: kontrola brány od obecního objektu v ulici bratří Pelíšků, od zámku a okolí kostela

