

Zpráva z pochůzky v rámci komise VPPÚ ve dnech 25. - 27. 6. 2021

Michal Simandl, Alexandr Tomáš

Trasa, na které jsou kontroly i zjištěné závady uvedeny červeně (foto v příloze)

pátek 25. 6. od 20.00 do 24.00 h

Trasa:

20-21 h Jírova a okolí nákupního centra, **vedle domu Jírova 15 jsou vedle keře staré betonové bloky, (viz. obr. 1), pak ulice ohraničené Mifkovou, Šimáčkovou, Samotami a Novolíšeňskou, před domy na Šimáčkové č. 19 a 21 jsou u chodníku stále uvolněné dlaždice, (viz. obr. 2 a 3).**

21-22 h Podlomní, Ondráčkova, Horákovská, okolí Jednoty a kostela sv. Jiljí, ulice mezi Holzovou, Drčkovou a J. Faimonové. **V dětském parčíku za Jednotou na náměstí Karla IV. je stále závada na „dětském kolotoči“, riziko úrazu, (viz obr. 4). Dále je na rohu ulice Holzova a Bratří Pelíšků nakloněná dopravní značka, (viz. obr. 5). Kontrola areálu ZŠ Novolíšeňská a blízkého podchodu, (obr. 6-8).**

22-23 h Mifkova, kontrola hřiště na Popelákově ul., Klajdovská Děl. dům (obr. 9), **před domem Šimáčkova č. 2 je nakloněná dopravní značka zákaz zastavení, (obr. 10).** Horní část sídliště mezi Velkou Klajdovkou a nákupním střediskem na Jírové.

23-24 h Rokle, nákupní střediska na ul. Kotlanova a Masarova, okolí ZŠ Masarova, venkovní obhlídka objektu bývalého mc. Donaldu, okolí pošty, podchod směrem k Zetoru a pod Jedovnickou.

sobota 26. 6. od 20.00 do 24.00 h

20-21 h od ulice J. Faimonové přes ulice směrem k Holzové, kontrola parku na Trnkové (obr. 11), **vedle lavičky mezi domem Heydukova 20 a pomníkem Josefy Faimonové je poškozená dlažba – volné kostky, (obr. 12). Na ulici Heydukova vedle domu č. 20 je posprejovaná dopravní značka, viz. obr. 13. Bratří Pelíšků č. 2 - kontrola brány (obr. 14) a areálu - v objektu je přeplněný kontejner na plasty a okolo něj nepořádek (obr. 15).**

21-22 h Ulice Horákovská – u křížku je dopravní značka zakrytá vegetací (obr. 16), Horákovská č. 16 **stejná závada (obr. 17), náměstí Karla IV. č. 27 – stejná závada (obr. 18), Šimáčkova - kontrola vstupů na hřbitov (obr. 19 a 20) a okolí.**

22-23 h ulice okolo Šimáčkové, horní část sídliště až k Velké Klajdovce.

23-24 h Líšeňská rokle, nákupní střediska na ul. Kotlanova a Masarova, prostor za ZŠ Masarova, obhlídka venkovní strany objektu bývalého mc. Donaldu, parkoviště podél ulic Sedláškova, Houbalova a Novolíšeňská.

neděle 27. 6. od 9.00 do 11.00 h

Trasa:


9-10 h sídliště, nákupní střediska, sportovní areály, parkoviště, podchody (**kontrola podchodu mezi Horníkovou a Rovnoběžnou – obr. 21 a 22 i Líšeňské rokly – obr. 23).**

10-11 h ulice staré Líšně od Scheinerové ke hřbitovu. **Na parkovišti v ulici Kučerova je zjevný vrak nákladního vozidla, ve kterém se nachází odpad. Část odpadu je i okolo vraku, viz. obr. č. 24 – 26.**

Obrazová příloha:



Obrázek 1: staré betonové bloky, odložené vedle keře u domu Jírova 15.





Obrázek 2 a 3: Šimáčkova 19 a 21, uvolněné dlaždice u chodníku




Obrázek 4: stále závada na dětském kolotoči, dětský parčík vedle Jednoty na náměstí Karla IV.




Obrázek 5: Nakloněná dopravní značka na rohu Holzové a Bratří Pelíšků.



Obrázek 6 - 8: kontrola areálu ZŠ Novolišeňská a blízkého podchodu



Obrázek 9: kontrola areálu Děř. domu



Obrázek 10: nakoněná dopravní značka zákaz zastavení před domem Šimáčkova 2



Obrázek 11: kontrola parku na Trnkově ul.



Obrázek 12: poškozené dláždění u lavičky v parku na Trnkově (jižně směrem od pomníku Josefy Faimonové).




Obrázek 13: Heydukova 20 – posprejovaná dopravní značka




Obrázek 15: Bratří Pelíšků 2 – přeplněný kontejner na plasty a nepořádek okolo něj



Obrázek 14: Bratří Pelíšků 2 – kontrola brány



Obrázek 16: ul. Horákovská „u křížku“ – dopravní značka zakrytá vegetací



Obrázek 17: ul. Horákovská č. 16 – dopravní značka zakrytá vegetací





Obrázek 18: nám. Karla IV. č. 27 – dopravní značka zakrytá vegetací



Obrázek 19 a 20: kontrola vstupů a okolí hřbitova

Obrázek 21 a 22: kontrola podchodu mezi Horníkovou a Rovnoběžnou



Obrázek 23: kontrola Líšeňské rokle



Obrázek 24 - 26: vrak vozidla s odpadem uvnitř i okolo na parkovišti v ulici Kučerova.