

Zpráva z pochůzky v rámci komise VPPÚ ve dnech 23. – 25. 7. 2021

Michal Simandl, Alexandr Tomáš

pátek 23. 7. od 20.00 do 24.00 h

Trasa:

20-21 h – Jírova, Novolíšeňská směrem k Velké Klajdovce, ulice v horní části sídliště, obchodní středisko na Kotlanové, rokle, Rotreklova, podchod směrem k Rašelinové (foto 1),

21-22 h – kontrola areálu ZŠ Novolíšeňská (foto 2), ulice mezi J. Faimonovou a Holzovou, kontrola parku na Trnkové (foto 3), bratří Pelíšků – areál orlovny (foto 4), okolí ulice Belcrediho a Šimáčkové,

22-23 h – od ulice Střelnice přes zástavbu směrem ke Klajdovské, od Rotreklové ulice směrem dolů

23-24 h – dolní část sídliště, kontrola podchodu pod Jedovnickou – **podél stěn drobnější odpad (foto 5)**, kontrola vnějšku budovy bývalého Mc. Donaldu (foto 6).

sobota 24. 7. od 20.00 do 24.00 h

Trasa:

20-21 h – náměstí Karla IV. – **na dětském hřišti za obchodem s potravinami je stále vyvrácený dětský kolotoč (foto 7)**, Ondráčkova, Podhorní, všechny ulice mezi Mifkovou a Kubelíkovou, ve 21 h kontrola Dělnického domu (foto 8 a 9),

21-22 h – kontrola dětského hřiště za MŠ Hochmanova (foto 10), celý prostor líšeňské rokle (foto 11 a 12), obchodní střediska na Kotlanové a Masarové (foto 13),

22-23 h – ulice mezi Goldovou a Michalovou – **na začátku ulice Koutného je pootočená dopravní značka (foto 14)**, Novolíšeňská – kontrola podchodů (foto 15), ulice okolo Sedláčkové a Houbalové, J. Faimonové,

23-24 h – Scheinerová a okolní ulice, Holzova a Belcrediho včetně okolních ulic, Šimáčková a okolní ulice.

neděle 25. 7. od 9.30 do 11.30 h

Trasa:

9.30-10.30 h – Jírova, líšeňská rokle a okolní ulice, okolí pošty na Vlkové,


10.30-11.30 h – areál líšeňského hřbitova (foto 16 a 17), **u konečné autobusu je vyvrácený odpadkový koš a na parkovišti je stále nakloněná dopravní značka (foto 18 a 19)**, Holzova – vodárenský objekt, **zde se u dopravní značky Dej přednost v jízdě nachází černá skládka (foto 20 a 21)**, na rohu ulic Belcrediho a Kučerova leží rozbité silniční zrcadlo (foto 22 a 23).

vypracoval: Michal Simandl

Obrazová příloha:



Obrázek 1 – kontrola podchodu v horní části Novolišeňské




Obrázek 2 – kontrola areálu ZŠ Novolišeňská



Obrázek 3 – kontrola parku na Trnkové



Obrázek 4 – kontrola areálu Orlovny




Obrázek 5 – kontrola podchodu pod ul. Jedovnickou



Obrázek 6 – kontrola objektu bývalého Mc Donaldu



Obrázek 7 – vyvrácený dětský kolotoč na hřišti na potravinami na náměstí Karla IV.




Obrázek 8 a 9 – kontrola Dělnického domu na Klajdovské




Obrázek 10 – kontrola dětského hřiště za MŠ Hochmanova



Obrázek 11 a 12 – kontrola celého prostoru líšeňské rokle



Obrázek 13 – kontrola nákupních středisek na ulicích Kotlanova a Masarova





Obrázek 14 – pootočená dopravní značka na začátku ulice Koutného



Obrázek 15 – kontrola pochodu pod ulicí Novolíšeňskou



Obrázek 16 a 17 – kontrola areálu líšeňského hřbitova



Obrázek 18 a 19 – vyvrácený odpadkový koš na konečné autobusu před líšeňským hřbitovem a nakloněná dopravní značka na horním parkovišti





Obrázek 20 a 21 – vodárenský objekt na Holzové, u dopravní značky Dej přednost v jízdě je černá skládka



Obrázek 22 a 23 – rozbité silniční zrcadlo na rohu ulic Belcrediho a Kučerova