

Rada městské části Brno-Líšeň

Zpracovatel : Útvar tajemníka

Č.j. VII / 9 / 14 / 2000

VII. /9. zasedání Zastupitelstva městské části Brno-Líšeň
konané dne 15.10.2015

Název materiálu

Žádost Majetkového odboru MMB o stanovisko k návrhu využití předkupního práva dle § 3056 zák.č. 89/2012 Sb. (NOZ) ke stavbě garáže stojící na pozemku p.č. 3071/11 v k.ú. Líšeň, včetně stanoviska k využití předkupního práva i k ostatním garážím v garážovém dvoru při ul. Bačovského.

Obsah :

- důvodová zpráva
- žádost MO MMB + kopie darovací smlouvy na garáž stojící na p.č. 3071/11 v k.ú. Líšeň
- snímky z listu mapy
- inf. výpis z katastru nemovitostí

Návrh usnesení :

Zastupitelstvo městské části Brno-Líšeň

n e s o u h l a s í

s využitím předkupního práva ke garáži stojící na pozemku p.č. 3071/11 a k dalším stavbám garáží v areálu garážového dvora na pozemcích p.č. 3071/6, 3071/7, 3071/8, 3071/9, 3071/10, 3071/12, 3071/13, 3071/14, 3071/15 a 3071/16 v k.ú. Líšeň.


Stanoviska dotčených orgánů:

- stavební komise při MČ Brno – Líšeň, konaná dne 9.09.2015, *nedoporučuje*, využití předkupního práva ke garáži stojící na pozemku p.č. 3071/11 a dalším stavbám garážím v areálu garážového dvora na pozemcích p.č. 3071/6, 3071/7, 3071/8, 3071/9, 3071/10, 3071/12, 3071/13, 3071/14, 3071/15 a 3071/16 v k.ú. Líšeň,
(souhlasí: 6, nesouhlasí: 0, zdrželi se: 0)
- VII/20. schůze Rady MČ Brno – Líšeň, konaná dne 23.09.2015, pod bodem č. 24/20 usnesení *doporučuje* ZMČ Brno – Líšeň *nesouhlasit* s využitím předkupního práva ke garáži stojící na pozemku p.č. 3071/11 a k dalším stavbám garáží v areálu garážového dvora na pozemcích p.č. 3071/6, 3071/7, 3071/8, 3071/9, 3071/10, 3071/12, 3071/13, 3071/14, 3071/15 a 3071/16 v k.ú. Líšeň,

garance správnosti, zákonnosti materiálu

Podpisy dotčených odborů

Útvar tajemníka	sociální	Organizační	rozpočtu a financí	majetkoprávní	Stavební odbor
Ing. I. Sehnalová 					Ing. arch. M.Hoskocová, Ph.D. 

Zpracoval :
OÚRV
Květa Hudcová


Předkládá :
za RMČ uvolněný funkcionář :
starosta, Mgr. Břetislav Štefan


č.j.2700/07283/2015/Hu

Důvodová zpráva:

Majetkový odbor MMB žádá o stanovisko k návrhu využití předkupního práva dle § 3056 občanského zákoníku č 89/2012 Sb., k nemovitosti – stavbě garáže, stojící na pozemku p.č. 3071/11 v k.ú. Líšeň, nemovitost stojící na této parcele je dotčena darovací smlouvou. Garáž je součástí garážového dvora při ulici Bačovského.

Majetkový odbor MMB požaduje stanovisko zdejších samosprávných orgánů nejen k nabytí předmětné garáže, ale také současně i o stanovisko k využití předkupního práva na ostatní garáže stojících na pozemcích v lokalitě, všechny parcely jsou svěřeny MČ Brno - Líšeň:

Příjezdové plochy a ostatní plochy tvořící součást areálu garážového dvora: p.č. 3071/6, 3071/7, 3071/8, 3071/9, 3071/10, 3071/12, 3071/13, 3071/14, 3071/15 a 3071/16 v k.ú. Líšeň.

Garáže na pozemcích statutárního města Brna, jsou ve vlastnictví fyzických osob, MČ Líšeň pozemky včetně příjezdové komunikace pronajímá.

Současně MO MMB upozorňuje, že případné vyslovení souhlasu s využitím předkupního práva by musel být realizován z finančních prostředků MČ Brno – Líšeň.



MAGISTRÁT MĚSTA BRNA, MAJETKOVÝ ODBOR, MALINOVSKÉHO NÁM. 3, 601 67 BRNO

VÁŠ DOPIS ČJ.:
ZE DNE:
NAŠE ČJ.: MMB/0307651/2015
SPIS. ZN.: MMB/0305433/2015

VYŘIZUJE: Ing. Ivana Foltánková
TEL.: 542 173 191
FAX: 542 173 099
E-MAIL: foltankova.ivana@brno.cz

DATUM: 18.8.2015
POČET LISTŮ: 03

MČ Brno – Líšeň
Mgr. Břetislav Štefan - starosta
Jírova 2
628 00 Brno

MĚSTSKÁ ČÁST BRNO-LÍŠEŇ	Číslo depor.:
20. 08. 2015	Pracovní list:
Doba dne:	2600
Č.j.: 07283/2015	Ukl. znak:
Příloha:	

Předkupní právo - garáž bez č.p./č.e., k.ú. Líšeň

Vážený pane starosto,

Majetkový odbor Magistrátu města Brna obdržel nabídku k využití předkupního práva dle zák. č. 89/2012 Sb., občanský zákoník, ke stavbě garáže bez č.p./č.e., na pozemku p.č. 3071/11, k.ú. Líšeň, zapsaném na LV 10 001 ve vlastnictví statutárního města Brna. Garáž se nachází v garážovém dvoře při ulici Bačovského v k.ú. Líšeň.

Žádáme Vás o vyjádření, zda MČ Brno – Líšeň požaduje využití předkupního práva dle § 3056 NOZ k nabytí jak předmětné nemovitosti, tak i k využití předkupního práva na ostatní garáže v garážovém dvoře při ulici Bačovského na pozemcích 3071/6, 3071/7, 3071/8, 3071/9, 3071/10, 3071/12, 3071/13, 3071/14, 3071/15, 3071/16, k.ú. Líšeň, které jsou ve vlastnictví SMB.

Upozorňujeme, že v případě Vašeho zájmu na využití nabídky předkupního práva, by případná realizace, včetně převzetí finančních nákladů, musela být řešena z úrovně MČ Brno – Líšeň. Pokud přistoupíte k realizaci výkupu nabízené nemovitosti ze své úrovně, žádáme Vás, abyste nás o této skutečnosti bezodkladně informovali.

Současně Vás žádáme o sdělení, zda jsou na uvedené pozemky, jež jsou svěřeny do správy MČ Brno – Líšeň, uzavřeny nájemní smlouvy.

Pokud MO MMB neobdrží vyjádření městské části do čtyř týdnů od odeslání této informace o nabídce předkupního práva, předloží orgánům města návrh na nesouhlas s využitím předkupního práva.

S pozdravem

STATUTÁRNÍ MĚSTO BRNO
MAGISTRÁT MĚSTA BRNA
Majetkový odbor
Malinovského nám. 3
601 67 BRNO
-003-

Ing. Pavel Sršeň, Ph.D.
vedoucí

Majetkového odboru MMB

Příloha : Kopie darovací smlouvy

_____, datum narození _____, rodné číslo _____, bydliště Brno,
_____, též jen jako „_____)“
a _____, datum narození _____, rodné číslo _____, bydliště _____,
_____, též jen jako „_____)“

a _____, datum narození _____, rodné číslo _____, bydliště _____,
Brno, L _____ PSČ _____, ale též jen jako „_____)“
nebo „Obdarovaná“)

(_____ dále jen jako „smluvní strany“)

uzavírají níže uvedeného dne, měsíce a roku tuto

Darovací smlouvu

Článek 1 Úvodní ustanovení

Prohlašují, že mají dosud ve svém společném jmění manželů nemovitost - budovu bez čp./če., způsob využití garáž, stojící na pozemku p.č. 3071/11, v obci Brno, katastrální území Líšeň, pozemek p.č. 3071/11 je ve vlastnictví jiného vlastníka, kterým je Statutární město Brno, se sídlem Dominikánské náměstí 196/1, Brno-město, 60200 Brno, IČ: 44992785, zapsanou na listu vlastnictví č. 9974 v katastru nemovitostí ČR, jehož státní správu pro katastrální území Líšeň, obec Brno, vykonává Katastrální úřad pro Jihomoravský kraj, katastrální pracoviště Brno-město (dále též jako „Nemovitost“), a to na základě Ohlášení stavebníka-vlastníka stavby ze dne 12.2.2009.

Článek 2 Předmět darovací smlouvy

Dárce _____ a dárce _____ toto smlouvou darují Obdarované své dceři F _____ shora uvedenou nemovitost, a to budovu bez čp./če., způsob využití garáž, stojící na pozemku p.č. 3071/11, v obci Brno, katastrální území Líšeň, pozemek p.č. 3071/11 je ve vlastnictví jiného vlastníka, kterým je Statutární město Brno, se sídlem Dominikánské náměstí 196/1, Brno-město, 60200 Brno, IČ: 44992785, zapsanou na listu vlastnictví č. 9974 v katastru nemovitostí ČR, jehož státní správu pro katastrální území Líšeň, obec Brno, vykonává Katastrální úřad pro Jihomoravský kraj, katastrální pracoviště Brno-město a Obdarovaná _____ tento dar od svých rodičů _____ a _____ do svého vlastnictví bezplatně darem s díky přijímá a přebírá.

Článek 3

- Obdarovaná F _____ prohlašuje, že je jí právní a faktický stav nabývané Nemovitosti znám.
- Dárce _____ a dárce J _____ a Obdarovaná prohlašují, že je jim

známo zákonné ustanovení, podle kterého ublíží-li obdarovaný dárci úmyslně nebo z hrubé nedbalosti tak, že zjevně porušil dobré mravy, může dárci, neprominul-li to obdarovanému, od darovací smlouvy pro jeho nevděk odstoupit. Byl-li dar již odevzdán, má dárci právo požadovat vydání celého daru, a není-li to možné, zaplacení jeho obvyklé ceny.

- Ve smyslu § 2059 zákona 89/2012 Sb., občanský zákoník, ve znění pozdějších předpisů (dále jen „ObčZ“), zavázal-li se dárci odevzdat dar po uzavření smlouvy, může od smlouvy odstoupit a odevzdání daru odepřít, změnil-li se po uzavření smlouvy okolnosti do té míry, že by plnění podle smlouvy vážně ohrozilo dárcovu výživu nebo plnění dárcovy vyživovací povinnosti.

Článek 4

- Převede-li se vlastnické právo k nemovité věci zapsané ve veřejném seznamu, nabývá se věc do vlastnictví zápisem do takového seznamu ve smyslu ustanovení § 1105 ObčZ.
- Právním způsobem nabytí vlastnictví nemovitých věcí, jež jsou předmětem evidence v katastru nemovitostí, je pravomocné rozhodnutí Katastrálního úřadu pro Jihomoravský kraj, katastrální pracoviště Brno-město, o povolení vkladu vlastnického práva do katastru nemovitostí s právními účinky vkladu vlastnického práva ke dni, kdy návrh na vklad došel katastrálnímu úřadu.
- Dárci Jaroslav Bulva a dárci Růžena Bulvová a obdarovaná Helena Paděrová výslovně prohlašují, že neuchyní žádné jednání vůči katastrálnímu úřadu, které by směřovalo proti povolení vkladu vlastnického práva dle této smlouvy.

Článek 5

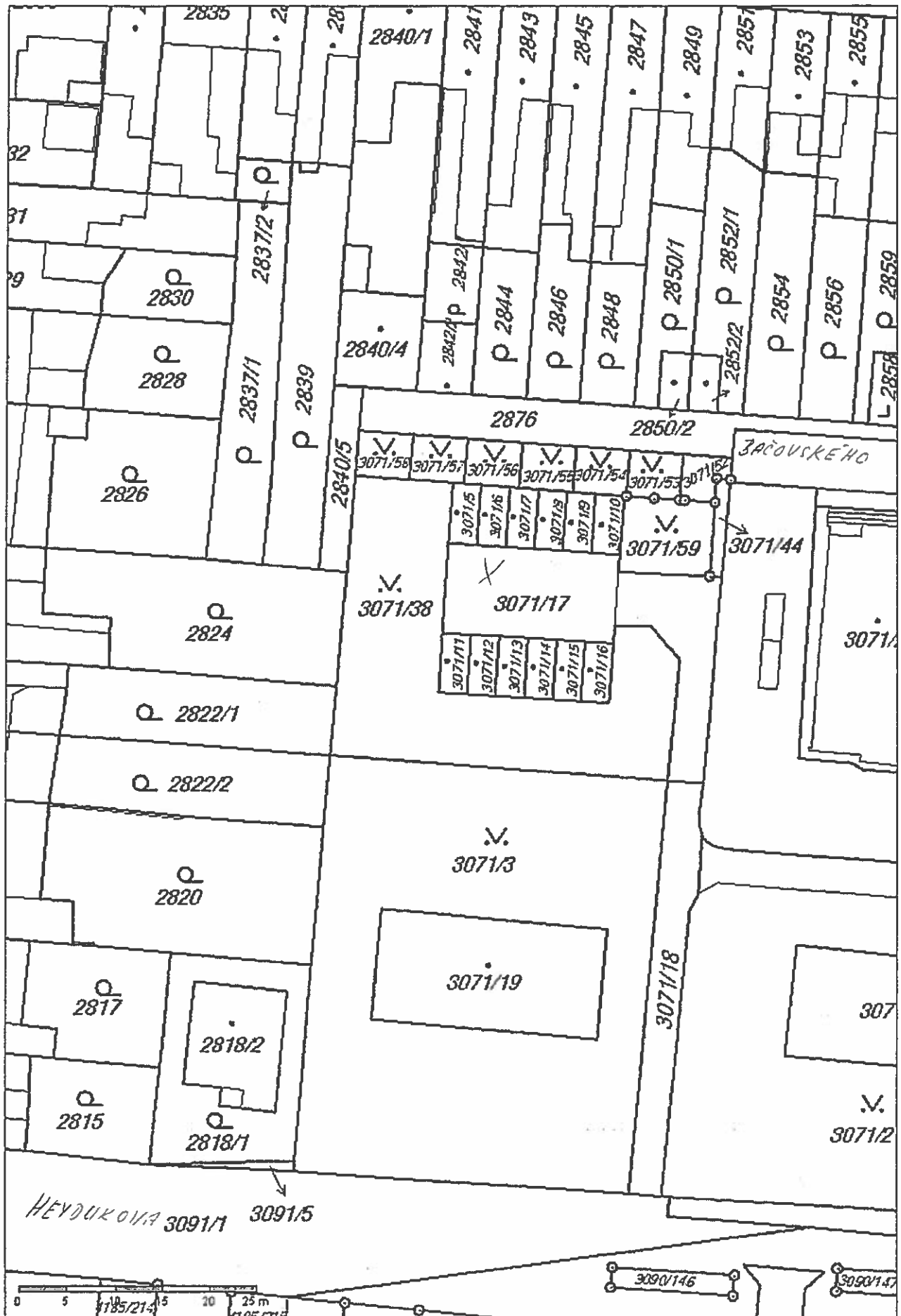
- Tato smlouva je vyhotovena ve čtyřech stejnopisech, z nichž každý z účastníků obdrží jeden stejnopis a jeden stejnopis je určen příslušnému katastrálnímu úřadu.
- Účastníci prohlašují, že tuto Smlouvu uzavřeli podle své pravé, vážné a svobodné vůle, prosti jakéhokoliv nátlaku či omylu a na důkaz toho připojují své vlastnoruční podpisy.

V Brně dne 14.8.2015

.....
.....
dárce

.....
.....
obdarovaná

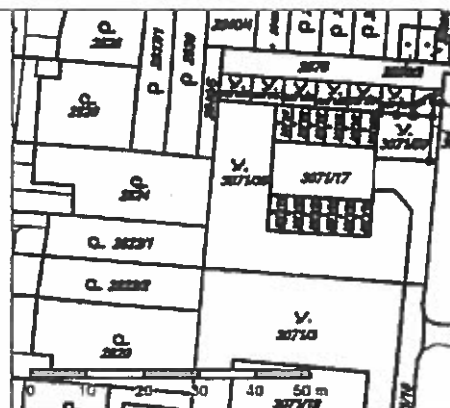
.....
.....
dárce





Informace o pozemku

Parcelní číslo:	3071/11
Obec:	Brno [582786]
Katastrální území:	Lišeň [612405]
Číslo LV:	10001
Výměra [m ²]:	19
Typ parcely:	Parcela katastru nemovitostí
Mapový list:	DKM
Určení výměry:	Ze souřadnic v S-JTSK
Druh pozemku:	zastavěná plocha a nádvoří
Stavba na pozemku:	bez čp/če, garáž



Vlastníci, jiní oprávnění

Vlastnické právo	Podíl
Statutární město Brno, Dominikánské náměstí 196/1, Brno-město, 60200 Brno	

Způsob ochrany nemovitosti

Nejsou evidovány žádné způsoby ochrany.

Seznam BPEJ

Parcela nemá evidované BPEJ.

Omezení vlastnického práva

Nejsou evidována žádná omezení.

Jiné zápisy

Nejsou evidovány žádné jiné zápisy.

Nemovitost je v územním obvodu, kde státní správu katastru nemovitostí ČR vykonává [Katastrální úřad pro Jihomoravský kraj, Katastrální pracoviště Brno-město](#)

Zobrazené údaje mají informativní charakter. Platnost k 21.08.2015 11:19:06.

© 2004 - 2015 [Český úřad zeměměřický a katastrální](#), Pod sídlištěm 1800/9, Kobylisy, 18211 Praha 8
Podání určená katastrálním úřadům a pracovištím zasílejte přímo na [jejich e-mail adresu](#).

Verze aplikace: 5.2.0 build 1

Informace o stavbě

Katastrální území:	<u>Líšeň [612405]</u>	
Číslo LV:	<u>9974</u>	
Stavba stojí na pozemku:	p.č. <u>3071/11</u>	
Typ stavby:	budova bez čísla popisného nebo evidenčního	
Způsob využití:	garáž	

Vlastníci, jiní oprávnění

Vlastnické právo	Podíl
SJM Bulva Jaroslav a Bulvová Růžena,	

Způsob ochrany nemovitosti

Nejsou evidovány žádné způsoby ochrany.

Omezení vlastnického práva

Nejsou evidována žádná omezení.

Jiné zápisy

Nejsou evidovány žádné jiné zápisy.

Nemovitost je v územním obvodu, kde státní správu katastru nemovitostí ČR vykonává Katastrální úřad pro Jihomoravský kraj, Katastrální pracoviště Bmč-město

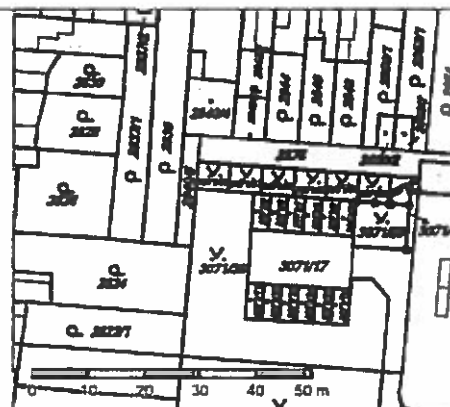
Zobrazené údaje mají informativní charakter. Platnost k 21.08.2015 09:19:02.

© 2004 - 2015 Český úřad zeměměřičký a katastrální, Pod sídlištěm 1800/9, Kobvlisy, 18211 Praha 8
 Podání určená katastrálními úřady a pracovišti zasílejte přímo na jejich e-mail adresu

Verze aplikace: 5.2.0 build 1

Informace o pozemku

Parcelní číslo:	<u>3071/6-z</u>
Obec:	<u>Brno [582786]-z</u>
Katastrální území:	<u>Lišeň [612405]</u>
Číslo LV:	<u>10001</u>
Výměra [m ²]:	19
Typ parcely:	Parcela katastru nemovitostí
Mapový list:	DKM
Určení výměry:	Ze souřadnic v S-JTSK
Druh pozemku:	zastavěná plocha a nádvoří
Stavba na pozemku:	<u>bez čp/če, garáž</u>



Vlastníci, jiní oprávnění

Vlastnické právo	Podíl
Statutární město Brno, Dominikánské náměstí 196/1, Brno-město, 60200 Brno	

Způsob ochrany nemovitosti

Nejsou evidovány žádné způsoby ochrany.

Seznam BPEJ

Parcela nemá evidované BPEJ.

Omezení vlastnického práva

Nejsou evidována žádná omezení.

Jiné zápisy

Nejsou evidovány žádné jiné zápisy.

Nemovitost je v územním obvodu, kde státní správu katastru nemovitostí ČR vykonává Katastrální úřad pro Jihomoravský kraj, Katastrální pracoviště Brno-město-z

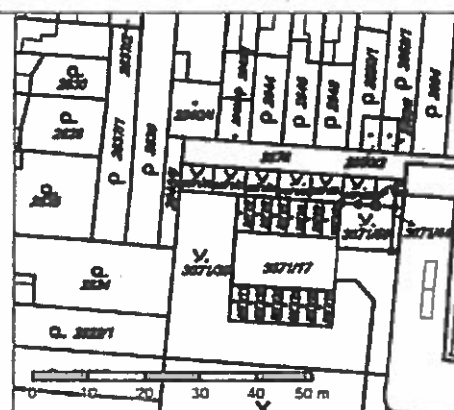
Zobrazené údaje mají informativní charakter. Platnost k 21.08.2015 09:19:02.

© 2004 - 2015 Český úřad zeměměřičký a katastrální-z, Pod sídlištěm 1800/9, Kobylisy, 18211 Praha 8-z
Podání určená katastrálním úřadům a pracovištím zasílejte přímo na jejich e-mail adresu-z.

Verze aplikace: 5.2.0 build 1

Informace o pozemku

Parcelní číslo:	<u>3071/7</u>
Obec:	<u>Brno [582786]</u>
Katastrální území:	<u>Líšeň [612405]</u>
Číslo LV:	<u>10001</u>
Výměra [m ²]:	19
Typ parcely:	Parcela katastru nemovitostí
Mapový list:	DKM
Určení výměry:	Ze souřadnic v S-JTSK
Druh pozemku:	zastavěná plocha a nádvoří
Stavba na pozemku:	<u>bez čp/če, garáž</u>



Vlastníci, jiní oprávnění

Vlastnické právo	Podíl
Statutární město Brno, Dominikánské náměstí 196/1, Brno-město, 60200 Brno	

Způsob ochrany nemovitosti

Nejsou evidovány žádné způsoby ochrany.

Seznam BPEJ

Parcela nemá evidované BPEJ.

Omezení vlastnického práva

Nejsou evidována žádná omezení.

Jiné zápisy

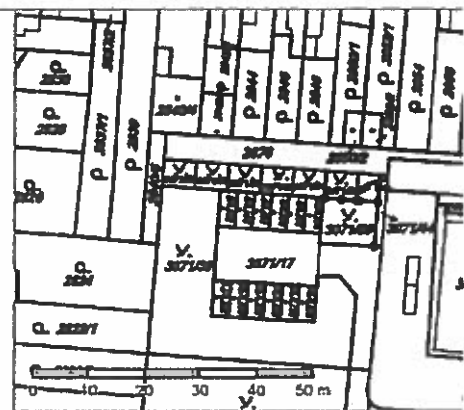
Nejsou evidovány žádné jiné zápisy.

Nemovitost je v územním obvodu, kde státní správu katastru nemovitostí ČR vykonává Katastrální úřad pro Jihomoravský kraj, Katastrální pracoviště Brno-město

Zobrazené údaje mají informativní charakter. Platnost k 21.08.2015 09:19:02.

Informace o pozemku

Parcelní číslo:	<u>3071/8-z</u>
Obec:	<u>Brno [582786]-z</u>
Katastrální území:	<u>Líšeň [612405]</u>
Číslo LV:	<u>10001</u>
Výměra [m ²]:	19
Typ parcely:	Parcela katastru nemovitostí
Mapový list:	DKM
Určení výměry:	Ze souřadnic v S-JTSK
Druh pozemku:	zastavěná plocha a nádvoří
Stavba na pozemku:	<u>bez čp/če, garáž</u>



Vlastníci, jiní oprávnění

Vlastnické právo	Podíl
Statutární město Brno, Dominikánské náměstí 196/1, Brno-město, 60200 Brno	

Způsob ochrany nemovitosti

Nejsou evidovány žádné způsoby ochrany.

Seznam BPEJ

Parcela nemá evidované BPEJ.

Omezení vlastnického práva

Nejsou evidována žádná omezení.

Jiné zápisy

Nejsou evidovány žádné jiné zápisy.

Nemovitost je v územním obvodu, kde státní správu katastru nemovitostí ČR vykonává Katastrální úřad pro Jihomoravský kraj, Katastrální pracoviště Brno-město-z

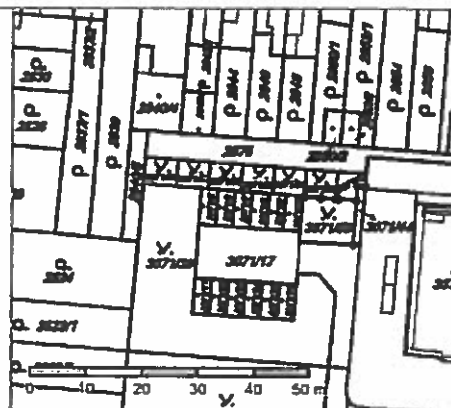
Zobrazené údaje mají informativní charakter. Platnost k 21.08.2015 09:19:02.

© 2004 - 2015 Český úřad zeměměřičký a katastrální z , Pod sídlištěm 1800/9, Kobylisy, 18211 Praha 8-z
Podání určená katastrálními úřady a pracovišti zasílejte přímo na jejich e-mail adresu z.

Verze aplikace: 5.2.0 build 1

Informace o pozemku

Parcelní číslo:	3071/9-2
Obec:	Brno I5827861-2
Katastrální území:	Lišeň I6124051
Číslo LV:	10001
Výměra [m ²]:	19
Typ parcely:	Parcela katastru nemovitostí
Mapový list:	DKM
Určení výměry:	Ze souřadnic v S-JTSK
Druh pozemku:	zastavěná plocha a nádvoří
Stavba na pozemku:	bez čp/če, garáž



Vlastníci, jiní oprávnění

Vlastnické právo	Podíl
Statutární město Brno, Dominikánské náměstí 196/1, Brno-město, 60200 Brno	

Způsob ochrany nemovitosti

Nejsou evidovány žádné způsoby ochrany.

Seznam BPEJ

Parcela nemá evidované BPEJ.

Omezení vlastnického práva

Nejsou evidována žádná omezení.

Jiné zápisy

Nejsou evidovány žádné jiné zápisy.

Nemovitost je v územním obvodu, kde státní správu katastru nemovitostí ČR vykonává [Katastrální úřad pro Jihomoravský kraj, Katastrální pracoviště Brno-město-2](#).

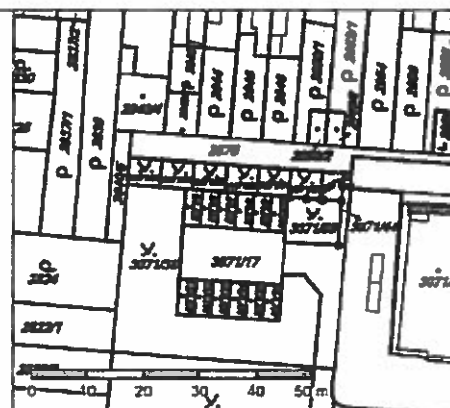
Zobrazené údaje mají informativní charakter. Platnost k 21.08.2015 09:19:02.

© 2004 - 2015 [Český úřad zeměměřický a katastrální-2](#), Pod sídlištěm 1800/9, Kobyličky, 18211 Praha 8-2
Podání určená katastrálním úřadům a pracovištím zasílejte přímo na [jejich e-mail adresu-2](#).

Verze aplikace: 5.2.0 build 1

Informace o pozemku

Parcelní číslo:	<u>3071/10-z</u>
Obec:	<u>Brno [582786]z</u>
Katastrální území:	<u>Líšeň [612405]</u>
Číslo LV:	<u>10001</u>
Výměra [m ²]:	19
Typ parcely:	Parcela katastru nemovitostí
Mapový list:	DKM
Určení výměry:	Ze souřadnic v S-JTSK
Druh pozemku:	zastavěná plocha a nádvoří
Stavba na pozemku:	<u>bez čp/če, garáž</u>



Vlastníci, jiní oprávnění

Vlastnické právo	Podíl
Statutární město Brno, Dominikánské náměstí 196/1, Brno-město, 60200 Brno	

Způsob ochrany nemovitosti

Nejsou evidovány žádné způsoby ochrany.

Seznam BPEJ

Parcela nemá evidované BPEJ.

Omezení vlastnického práva

Nejsou evidována žádná omezení.

Jiné zápisy

Nejsou evidovány žádné jiné zápisy.

Nemovitost je v územním obvodu, kde státní správu katastru nemovitostí ČR vykonává Katastrální úřad pro Jihomoravský kraj, Katastrální pracoviště Brno-město-z

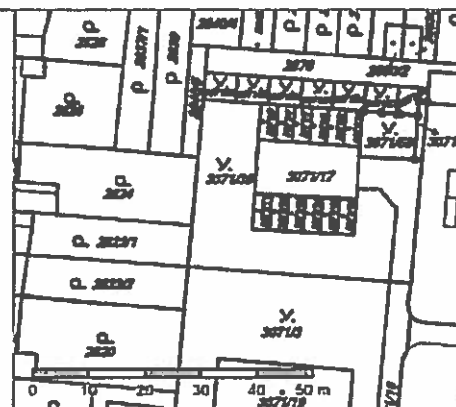
Zobrazené údaje mají informativní charakter. Platnost k 21.08.2015 09:19:02.

© 2004 - 2015 Český úřad zeměměřický a katastrální z.s., Pod sídlištěm 1800/9, Kobyličky, 18211 Praha 8-z
 Podání určená katastrálními úřady a pracovišti zasílejte přímo na jejich e-mail adresu-z.

Verze aplikace: 5.2.0 build 1

Informace o pozemku

Parcelní číslo:	<u>3071/12</u>
Obec:	<u>Brno [5827861]</u>
Katastrální území:	<u>Lišeň [612405]</u>
Číslo LV:	<u>10001</u>
Výměra [m ²]:	19
Typ parcely:	Parcela katastru nemovitostí
Mapový list:	DKM
Určení výměry:	Ze souřadnic v S-JTSK
Druh pozemku:	zastavěná plocha a nádvoří
Stavba na pozemku:	<u>bez čp/če, garáž</u>



Vlastníci, jiní oprávnění

Vlastnické právo	Podíl
Statutární město Brno, Dominikánské náměstí 196/1, Brno-město, 60200 Brno	

Způsob ochrany nemovitosti

Nejsou evidovány žádné způsoby ochrany.

Seznam BPEJ

Parcela nemá evidované BPEJ.

Omezení vlastnického práva

Nejsou evidována žádná omezení.

Jiné zápisy

Nejsou evidovány žádné jiné zápisy.

Nemovitost je v územním obvodu, kde státní správu katastru nemovitostí ČR vykonává Katastrální úřad pro Jihomoravský kraj, Katastrální pracoviště Brno-město

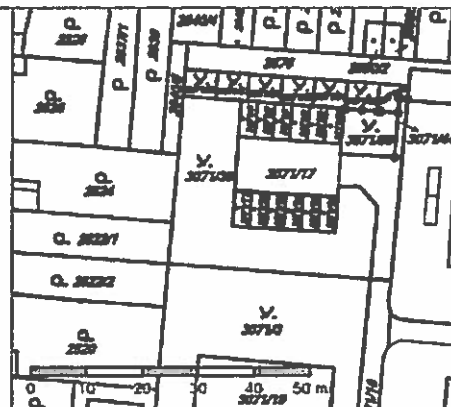
Zobrazené údaje mají informativní charakter. Platnost k 21.08.2015 09:19:02.

© 2004 - 2015 Český úřad zeměměřický a katastrální, Pod sídlištěm 1800/9, Kobylisy, 18211 Praha 8
Podání určená katastrálním úřadům a pracovištím zasílejte přímo na jejich e-mail adresu.

Verze aplikace: 5.2.0 build 1

Informace o pozemku

Parcelní číslo:	3071/13
Obec:	Brno [582786]
Katastrální území:	Líšeň [612405]
Číslo LV:	10001
Výměra [m ²]:	19
Typ parcely:	Parcela katastru nemovitostí
Mapový list:	DKM
Určení výměry:	Ze souřadnic v S-JTSK
Druh pozemku:	zastavěná plocha a nádvoří
Stavba na pozemku:	bez čp/če, garáž



Vlastníci, jiní oprávnění

Vlastnické právo	Podíl
Statutární město Brno, Dominikánské náměstí 196/1, Brno-město, 60200 Brno	

Způsob ochrany nemovitosti

Nejsou evidovány žádné způsoby ochrany.

Seznam BPEJ

Parcela nemá evidované BPEJ.

Omezení vlastnického práva

Nejsou evidována žádná omezení.

Jiné zápisy

Nejsou evidovány žádné jiné zápisy.

Nemovitost je v územním obvodu, kde státní správu katastru nemovitostí ČR vykonává [Katastrální úřad pro Jihomoravský kraj, Katastrální pracoviště Brno-město](#)

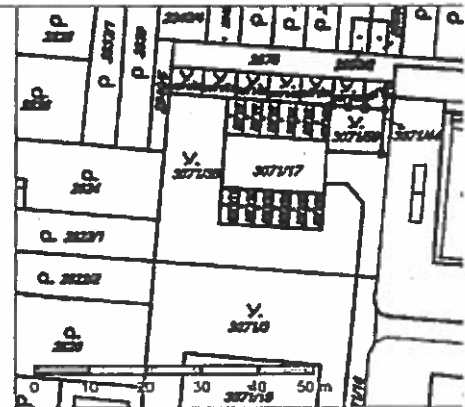
Zobrazené údaje mají informativní charakter. Platnost k 21.08.2015 09:19:02.

© 2004 - 2015 [Český úřad zeměměřičký a katastrální](#), Pod sídlištěm 1800/9, Kobylisy, 18211 Praha 8
Podání určená katastrálními úřady a pracovišti zasílejte přímo na jejich e-mail adresu.

Verze aplikace: 5.2.0 build 1

Informace o pozemku

Parcelní číslo:	<u>3071/14</u>
Obec:	<u>Brno [582786]</u>
Katastrální území:	<u>Líšeň [612405]</u>
Číslo LV:	<u>10001</u>
Výměra [m ²]:	19
Typ parcely:	Parcela katastru nemovitostí
Mapový list:	DKM
Určení výměry:	Ze souřadnic v S-JTSK
Druh pozemku:	zastavěná plocha a nádvoří
Stavba na pozemku:	<u>bez čp/če, garáž</u>



Vlastníci, jiní oprávnění

Vlastnické právo	Podíl
Statutární město Brno, Dominikánské náměstí 196/1, Brno-město, 60200 Brno	

Způsob ochrany nemovitosti

Nejsou evidovány žádné způsoby ochrany.

Seznam BPEJ

Parcela nemá evidované BPEJ.

Omezení vlastnického práva

Nejsou evidována žádná omezení.

Jiné zápisy

Nejsou evidovány žádné jiné zápisy.

Nemovitost je v územním obvodu, kde státní správu katastru nemovitostí ČR vykonává Katastrální úřad pro Jihomoravský kraj, Katastrální pracoviště Brno-město

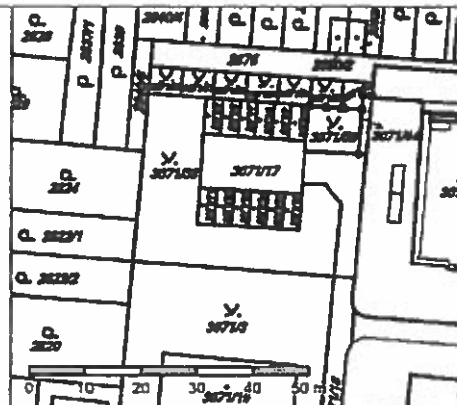
Zobrazené údaje mají informativní charakter. Platnost k 21.08.2015 09:19:02.

© 2004 - 2015 Český úřad zeměměřický a katastrální, Pod sídlištěm 1800/9, Kobylisy, 18211 Praha 8
 Podání určená katastrálním úřadům a pracovištím zasílejte přímo na jejich e-mail adresu.

Verze aplikace: 5.2.0 build 1

Informace o pozemku

Parcelní číslo:	<u>3071/15</u>
Obec:	<u>Brno [582786]</u>
Katastrální území:	<u>Líšeň [612405]</u>
Číslo LV:	<u>10001</u>
Výměra [m ²]:	19
Typ parcely:	Parcela katastru nemovitostí
Mapový list:	DKM
Určení výměry:	Ze souřadnic v S-JTSK
Druh pozemku:	zastavěná plocha a nádvoří
Stavba na pozemku:	<u>bez čp/če, garáž</u>



Vlastníci, jiní oprávnění

Vlastnické právo	Podíl
Statutární město Brno, Dominikánské náměstí 196/1, Brno-město, 60200 Brno	

Způsob ochrany nemovitosti

Nejsou evidovány žádné způsoby ochrany.

Seznam BPEJ

Parcela nemá evidované BPEJ.

Omezení vlastnického práva

Nejsou evidována žádná omezení.

Jiné zápisy

Nejsou evidovány žádné jiné zápisy.

Nemovitost je v územním obvodu, kde státní správu katastru nemovitostí ČR vykonává Katastrální úřad pro Jihomoravský kraj, Katastrální pracoviště Brno-město

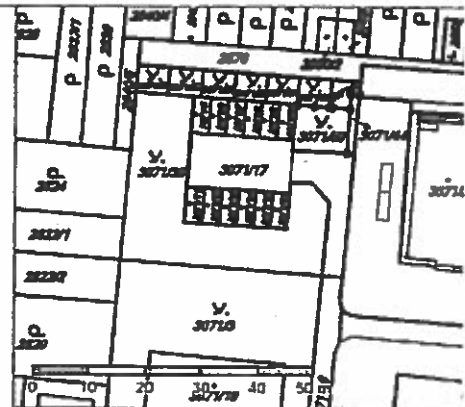
Zobrazené údaje mají informativní charakter. Platnost k 21.08.2015 09:19:02.

© 2004 - 2015 Český úřad zeměměřičký a katastrální, Pod sídlištěm 1800/9, Kobylišv, 18211 Praha 8
Podání určená katastrálními úřady a pracovišti zasílejte přímo na jejich e-mail adresu.

Verze aplikace: 5.2.0 build 1

Informace o pozemku

Parcelní číslo:	<u>3071/16-z</u>
Obec:	<u>Brno I5827861-z</u>
Katastrální území:	<u>Lišeň I6124051</u>
Číslo LV:	<u>10001</u>
Výměra [m ²]:	19
Typ parcely:	Parcela katastru nemovitostí
Mapový list:	DKM
Určení výměry:	Ze souřadnic v S-JTSK
Druh pozemku:	zastavěná plocha a nádvoří
Stavba na pozemku:	<u>bez čp/če, garáž</u>



Vlastníci, jiní oprávnění

Vlastnické právo	Podíl
Statutární město Brno, Dominikánské náměstí 196/1, Brno-město, 60200 Brno	

Způsob ochrany nemovitosti

Nejsou evidovány žádné způsoby ochrany.

Seznam BPEJ

Parcela nemá evidované BPEJ.

Omezení vlastnického práva

Nejsou evidována žádná omezení.

Jiné zápisy

Nejsou evidovány žádné jiné zápisy.

Nemovitost je v územním obvodu, kde státní správu katastru nemovitostí ČR vykonává Katastrální úřad pro Jihoomoravský kraj, Katastrální pracoviště Brno-město-z

Zobrazené údaje mají informativní charakter. Platnost k 21.08.2015 09:19:02.

© 2004 - 2015 Český úřad zeměměřičký a katastrální z. s. Pod sídlištěm 1800/9, Kobylisy, 18211 Praha 8 z
Podání určená katastrálním úřadům a pracovištím zasílejte přímo na jejich e-mail adresu z.

Verze aplikace: 5.2.0 build 1