

VII./9. zasedání Zastupitelstva městské části Brno-Líšeň  
konané dne 15.10.2015

Název materiálu

**Žádost Majetkového odboru MMB o stanovisko k návrhu odprodeje, případně zřízení práva služebnosti k pozemkům p.č. 2813/1, 2813/2, 4422/262, 4422/263 a 4422/264 v k.ú. Líšeň s regulačními stanicemi plynu ve vlastnictví spol. RWE Gasnet, s.r.o.**

**Obsah :**

- důvodová zpráva
- žádost Majetkového odboru MMB
- stanovisko OÚPR MMB ze dne 23.02.2015
- snímky z listu mapy a platným ÚPmB
- inf. výpisy z katastru nemovitostí

**Návrh usnesení :**

Zastupitelstvo městské části Brno-Líšeň  
**s o u h l a s í**  
s prodejem pozemků p.č. 2813/1 a 2813/2 v k.ú. Líšeň do vlastnictví spol. RWE Gasnet s.r.o., účel a intenzita využití území se nebude zásadně měnit a  
**n e s o u h l a s í**  
s prodejem pozemků p.č. 4422/262, 4422/263 a 4422/264 v k.ú. Líšeň do vlastnictví spol. RWE Gasnet s.r.o. z důvodu, že tyto plochy jsou součástí návrhové funkční plochy obchodu a služeb (SO), kde se předpokládá změna účelu nebo intenzity využití území.

**Stanoviska dotčených orgánů :**

- stavební komise při MČ Brno – Líšeň, konaná dne 9.09.2015, *doporučuje* prodej pozemků p.č. 2813/1 a 2813/2 v k.ú. Líšeň, účel a intenzita využití území se nebude zásadně měnit, u pozemků p.č. 4422/262, 4422/263 a 4422/264 v k.ú. Líšeň, prodej pozemků *nedoporučuje*, pozemky jsou součástí návrhové smíšené plochy obchodu a služeb (SO), předpokládá se změna účelu nebo intenzity využití území u těchto pozemků a proto *doporučuje* pouze zřízení práva služebnosti, (souhlasí: 6, nesouhlasí: 0, zdrželi se: 0),
- VII/20. schůze Rady MČ Brno- Líšeň, konaná dne 23.09.2015, pod bodem č. 21/20 usnesení *doporučuje* ZMČ Brno- Líšeň *souhlasit* s odprodejem pozemků p.č. 2813/1 a 2813/2 v k.ú. Líšeň do vlastnictví spol. RWE Gasnet, s.r.o., účel a intenzita využití území se nebude zásadně měnit a *doporučuje nesouhlasit* s prodejem pozemků p.č. 4422/262, 4422/263 a 4422/264 v k.ú. Líšeň do vlastnictví spol. RWE Gasnet, s.r.o. z důvodu, že tyto plochy jsou součástí návrhové smíšené plochy obchodu a služeb (SO), kde se předpokládá změna účelu nebo intenzity využití území a z tohoto důvodu *souhlasí* se zřízením práva služebnosti ve prospěch spol. RWE Gasnet, s.r.o.

**garance správnosti, zákonnosti materiálu**

**Podpisy dotčených odborů**

útvar tajemníka	sociální	organizační	Rozpočtu a financí	majetkoprávní	Územ. rozvoje a výstavby
Ing.I. Schnalová					Ing. arch. M.Hoskovcová, Ph.D. Hoskovcova

Zpracoval :  
OÚRV  
Květa Hudcová

Předkládá :  
za RMČ uvolněný funkcionář :  
starosta : Mgr. Břetislav Štefan

č.j.2700/06318/2015/Hu

**Důvodová zpráva:**

Žádost majetkového odboru MMB o stanovisko k návrhu prodeje/ případně zřízení práva služebnosti k pozemkům s regulačními stanicemi plynu ve vlastnictví spol. RWE Gasnet, s.r.o., v k.ú. Líšeň a to:

- p.č. 2813/1 – 113 m<sup>2</sup> – společný dvůr/ zastavěná plocha,
- p.č. 2813/2 - 149 m<sup>2</sup> – společný dvůr/zastavěná plocha,  
( regulační stanice plynu v rohu ul. Fučíkova – Heydukova) a
  
- p.č. 4422/262 -129 m<sup>2</sup> – jiná plocha/ostatní plocha
- p.č. 4422/263 – 11 m<sup>2</sup> – stavba technického vybavení
- p.č.4422/264 – 7 m<sup>2</sup> – jiná plocha/ostatní plocha – vstup k regulační stanici plynu  
nacházející se na ul. Trnkova naproti vjezdu k LIDLU)

Žádný z uvedených pozemků, není MČ Brno – Líšeň, svěřen.

Dle názoru OÚPR MMB pozemky při ul. Heydukova ( p.č. 2813/1, 2813/2 k.ú. Líšeň jsou dle ÚPmB součástí stabilizované funkční plochy pro dopravu s podrobnějším využitím stanoveným funkčním typem – hromadné odstavné a parkovací garáže (DG). Účel a intenzita využití území se nebude zásadně měnit, není námitek k prodeji nebo zřízení služebnosti.

Pozemky při ul. Trnkové – p.č. 4422/262, 4422/263, 4422/264 k.ú. Líšeň jsou dle platného ÚPmB součástí návrhové funkční smíšené plochy obchodu a služeb (SO), dále zasahují do bezpečnostního pásma VTL plynovodu, Plochá návrhová je dílčí částí území, kde se předpokládá změna účelu nebo intenzity území. Prodej pozemků není doporučován, zřízení práva služebnosti je doporučeno.

VÁŠ DOPIS ČJ.:

ZE DNE:

NAŠE ČJ.:

MMB/264284/2015

SPIS. ZN.:

6300/MO/MMB/9186/2015

Městská část Brno-Líšeň

Jírova 2

628 00 BRNO

VYŘIZUJE:

Ing. Ilona Frýzová

TEL.:

542 173 353

FAX:

542 173 099

E-MAIL:

fryzova.ilona@brno.cz

DATUM:

2015-07-13

POČET LISTŮ

001

Žádost o vyjádření k prodeji pozemků p.č. 2813/1, p.č. 2813/2, p.č. 4422/262, p.č. 4422/263, p.č. 4422/264 vše k.ú. Líšeň spol. RWE Gasnet, s.r.o, případně ke zřízení služebnosti ve prospěch RWE Gasnet, s.r.o. – provozování regulačních stanic plynu ve lastnictví společnosti – k pozemkům p.č. 2813/1, p.č. 2813/2, p.č. 4422/262, p.č. 4422/263, p.č. 4422/264 vše k.ú. Líšeň

Vážení,

Majetkový odbor MMB připravuje k projednání v orgánech města Brna návrh prodeje pozemků p.č. 2813/1, p.č. 2813/2, p.č. 4422/262, p.č. 4422/263, p.č. 4422/264 vše k.ú. Líšeň spol. RWE Gasnet, s.r.o, případně ke zřízení služebnosti ve prospěch RWE Gasnet, s.r.o. – provozování regulačních stanic plynu ve vlastnictví společnosti – k pozemkům p.č. 2813/1, p.č. 2813/2, p.č. 4422/262, p.č. 4422/263, p.č. 4422/264 vše k.ú. Líšeň.

Žádáme Vás o vyjádření k výše uvedeným návrhům na majetkové dispozice.

S pozdravem

Ing. Pavel Sršeň, Ph.D.  
vedoucí odboru

Přílohy

Kopie vyjádření OÚPR MMB ze dne 23.2. 2015

3/0  
MAGISTRÁT MĚSTA BRNA  
ODBOR ÚZEMNÍHO PLÁNOVÁNÍ A ROZVOJE

MAGISTRÁT MĚSTA BRNA	
Majetkový odbor	
Dátum: 26-02-2015	2
Č. j. MME	PS:

Statutární město Brno  
Magistrát města Brna

MMB/0080091/2015/01

listy: 1 přílohy: 1

dnů:



mmb1es596966a9 Doručeno: 26.02.2015

VÁŠ DOPIS ZN.: -  
ZE DNE: -  
NAŠE Č.J.: MMB/0080091/2015/Bil  
SPIS. ZN.: 4100/OÚPR/MMB/0009186/2015

Majetkový odbor  
MMB

VYŘIZUJE: Ing. Šárka Bilíková  
TEL.: 542 174 121  
FAX: 542 174 136  
E-MAIL: bilikova.sarka@brno.cz

Ing. Ilona Frýzová /ORA

DATUM: 2015-02-23  
POČET LISTU: 3

Vyjádření k prodeji pozemků v k.ú. Bohunice, k.ú. Bystrc, k.ú. Dolní Heršpice, k.ú. Jundrov, k.ú. Komín, k.ú. Líšeň, k.ú. Soběšice, k.ú. Řečkovice, k.ú. Žabovřesky spol. RWE Gasnet, s.r.o., případně ke zřízení služebnosti umístění budov regulačních stanic plynu na pozemky v k.ú. Bohunice, k.ú. Bystrc, k.ú. Dolní Heršpice, k.ú. Jundrov, k.ú. Komín, k.ú. Líšeň, k.ú. Soběšice, k.ú. Řečkovice, k.ú. Žabovřesky ve prospěch spol. RWE Gasnet, s.r.o.

Vyjádření k prodeji pozemku p.č. 32/3 v k.ú. Dolní Heršpice spol. Agro Brno-Tuřany, a.s., případně ke zřízení služebnosti umístění budovy regulační stanice plynu na tomto pozemku

Žádáte nás o vyjádření k prodeji, zřízení služebnosti umístění budovy (regulační stanice plynu) ve prospěch RWE Gasnet, s.r.o. pro uvedené pozemky, u pozemku p.č. 32/3 v k.ú. Dolní Heršpice spol. Agro Brno-Tuřany, a.s.

Z územního hlediska sdělujeme:

Pozemky při ul. Za kovárnou, parc. č. 951/6 a 951/7 v k.ú. Bohunice jsou podle platného Územního plánu města Brna (ÚPmB) součástí návrhové funkční smíšené plochy obchodu a služeb (SO), dále zasahují do bezpečnostního pásma VTL plynovodu. Pozemek parc. č. 951/7 zčásti zasahuje do stanoveného záplavového území. Z hlediska zásad uspořádání technické infrastruktury je předmětná VTL regulační stanice vyznačena ve výkrese Zásobování plynem (č.T4, M 1 : 25 000).

Plocha návrhová je dílčí část území, ve které se předpokládá změna účelu nebo intenzity území.

Závěr:

Z hlediska územního plánování prodej nedoporučujeme. Ke zřízení služebnosti nemáme námitek.

Pozemky parc. č. 20/7 a 20/9 v k.ú. Bystrc jsou podle platného ÚPmB součástí stabilizované funkční plochy pracovních aktivit s podrobnějším účelem využití – plochy pro zemědělskou výrobu (PZ), zasahuje do bezpečnostního pásma VTL plynovodu. Pozemek zasahuje do stanoveného záplavového území. Za plochu stabilizovanou se považuje dílčí část území, ve kterém se stávající účel a intenzita využití nebude zásadně měnit.

Závěr:

Z hlediska územního plánování nemáme k prodeji nebo zřízení služebnosti námitek.

Pozemek parc. č. 32/3 v k.ú. Dolní Heršpice je podle platného ÚPmB součástí stabilizované funkční plochy pracovních aktivit s podrobnějším účelem využití – plochy pro zemědělskou výrobu (PZ), zasahuje do bezpečnostního pásma VTL plynovodu. Pozemek zasahuje do stanoveného záplavového území.

Za plochu stabilizovanou se považuje dílčí část území, ve kterém se stávající účel a intenzita využití nebude zásadně měnit.

**Závěr:**

Z hlediska územního plánování nemáme k prodeji nebo zřízení služebnosti námitek.

Pozemek parc. č. 590/10 v k.ú. Dolní Heršpice podle platného ÚPmB zasahuje do okraje stabilizované funkční plochy pracovních aktivit s podrobnějším účelem využití – plochy pro průmysl (PP) a do okraje plochy funkčního typu komunikací a prostranství místního významu. Dále zasahuje do bezpečnostního pásma VTL plynovodu a do ochranného pásma elektrického vedení VVN. Z hlediska zásad uspořádání technické infrastruktury je předmětná VTL regulační stanice vyznačena ve výkrese Zásobování plynem (č.T4, M 1 : 25 000). Upozorňujeme, že pozemek je součástí území, ve kterém je vymezena ochrana koridoru tratí vysokých rychlostí.

Za plochu stabilizovanou se považuje dílčí část území, ve kterém se stávající účel a intenzita využití nebude zásadně měnit.

**Závěr:**

Z hlediska územního plánování upřednostňujeme zřízení služebnosti, v případě nutnosti lze souhlasit i s prodejem.

Pozemek parc. č. 1295/3 v k.ú. Jundrov je podle platného ÚPmB součástí funkční plochy zemědělského půdního fondu (ZPF), okrajem zasahuje do bezpečnostního pásma VTL plynovodu. Z hlediska zásad uspořádání technické infrastruktury je předmětná VTL regulační stanice vyznačena ve výkrese Zásobování plynem (č.T4, M 1 : 25 000).

**Závěr:**

Z hlediska územního plánování nemáme k prodeji nebo zřízení služebnosti námitek.

Pozemky parc. č. 2659/70, 2659/71 a 2659/88 v k.ú. Jundrov jsou podle platného ÚPmB součástí stabilizované funkční plochy čistého bydlení (BC). Z hlediska zásad uspořádání technické infrastruktury je předmětná STL regulační stanice vyznačena ve výkrese Zásobování plynem (č.T4, M 1 : 25 000).

Za plochu stabilizovanou se považuje dílčí část území, ve kterém se stávající účel a intenzita využití nebude zásadně měnit.

**Závěr:**

Z hlediska územního plánování nemáme k prodeji nebo zřízení služebnosti námitek.

**Pozn.** Vámi požadovaný pozemek parc. č. 1659/70 nebyl v k.ú. Jundrov nalezen, zřejmě se jedná o překlep a proto se vyjadřujeme k pozemku parc. č. 2659/70, který sousedí s dále požadovanými pozemky.

Pozemek parc. č. 4293 v k.ú. Komín je podle platného ÚPmB součástí stabilizované funkční plochy čistého bydlení (BC). Z hlediska zásad uspořádání technické infrastruktury je předmětná STL regulační stanice vyznačena ve výkrese Zásobování plynem (č.T4, M 1 : 25 000).

Za plochu stabilizovanou se považuje dílčí část území, ve kterém se stávající účel a intenzita využití nebude zásadně měnit.

**Závěr:**

Z hlediska územního plánování nemáme k prodeji nebo zřízení služebnosti námitek.

Pozemky při ul. Heydukova, parc. č. 2813/1, 2813/2 v k.ú. Líšeň jsou podle platného ÚPmB součástí stabilizované funkční plochy pro dopravu s podrobnějším účelem využití stanoveným funkčním typem – hromadné odstavné a parkovací garáže (DG).

Za plochu stabilizovanou se považuje dílčí část území, ve kterém se stávající účel a intenzita využití nebude zásadně měnit.

**Závěr:**

Z hlediska územního plánování nemáme k prodeji nebo zřízení služebnosti námitek.

**MAGISTRÁT MĚSTA BRNA**  
**ODBOR ÚZEMNÍHO PLÁNOVÁNÍ A ROZVOJE**

Pozemky při ul. Trnkova, parc. č. 4422/262, 4422/263, 4422/264 v k.ú. Líšeň jsou podle platného ÚPmB součástí návrhové funkční smíšené plochy obchodu a služeb (SO), dále zasahují do bezpečnostního pásma VTL plynovodu.

Plocha návrhová je dílčí část území, ve které se předpokládá změna účelu nebo intenzity území.

**Závěr:**

Z hlediska územního plánování prodej nedoporučujeme. Ke zřízení služebnosti nemáme námitek.

Pozemek parc. č. 4513/3 v k. ú. Řečkovice je podle platného ÚPmB součástí stabilizované funkční plochy čistého bydlení – BC. Z hlediska zásad uspořádání technické infrastruktury je předmětná STL regulační stanice vyznačena ve výkrese Zásobování plynem (č.T4, M 1 : 25 000).

Za plochu stabilizovanou se považuje dílčí část území, ve kterém se stávající účel a intenzita využití nebude zásadně měnit.

**Závěr:**

Z hlediska územního plánování nemáme k prodeji nebo zřízení služebnosti námitek.

Pozemek parc. č. 251/3 v k.ú. Soběšice je podle platného ÚPmB součástí stabilizované funkční plochy předměstského bydlení (BP) a zasahuje do bezpečnostního pásma VTL plynovodu.

Za plochu stabilizovanou se považuje dílčí část území, ve kterém se stávající účel a intenzita využití nebude zásadně měnit.

**Regulace vyplývající z navazující územně plánovací dokumentace**

Pro předmětné území je zpracován a do celostátní evidence územně plánovací činnosti pod registračním číslem 70842956 vložen „Územní plán zóny Soběšice“ (zpracovatel UAD studio s.r.o., Kounicova 67, Brno, 1997), sloužící jako závazný podklad pro rozhodování v území dle § 29 stavebního zákona č.50/1976 Sb. (platného v době pořízení předmětného územního plánu) a dle § 188 stavebního zákona č.183/2006 Sb., v platném znění.

Podmínky prostorové regulace vyplývající z „Územního plánu zóny Soběšice“ určují pozemek parc. č. 251/3 v k.ú. Soběšice jako součást plochy předměstského bydlení (BP), ve které je v rámci integrace objektu regulační stanice plynu označen značkou – rs regulační stanice.

**Závěr:**

Z hlediska územního plánování nemáme k prodeji nebo zřízení služebnosti námitek.

Pozemek parc. č. 502/6 v k. ú. Žabovřesky je podle platného ÚPmB součástí stabilizované funkční plochy čistého bydlení (BC). Pozemek zasahuje do stanoveného záplavového území. Z hlediska zásad uspořádání technické infrastruktury je předmětná STL regulační stanice vyznačena ve výkrese Zásobování plynem (č.T4, M 1 : 25 000).

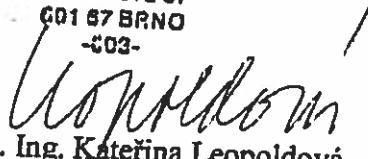
Za plochu stabilizovanou se považuje dílčí část území, ve kterém se stávající účel a intenzita využití nebude zásadně měnit.

**Závěr:**

Z hlediska územního plánování nemáme k prodeji nebo zřízení služebnosti námitek.

S pozdravem

MAGISTRÁT MĚSTA BRNA  
Odbor územního plánování a rozvoje  
Kounicova 67  
601 67 BRNO  
-003-

  
Mgr. Ing. Kateřina Leopoldová  
vedoucí odboru

Na vědomí

MMB OUPR - Ing. Kršková, Ing. arch. Makovská, Ing. arch. Syptáková, Ing. arch. Teplá,  
Ing. Matoušek, Ing. Bilíková, spis  
ME



# Územní plán města Brna

Plán využití území (1 : 5 000) – doplňující výkres



Najít

Měření

Tisk

Vyhlaška 2/2004

Úvod

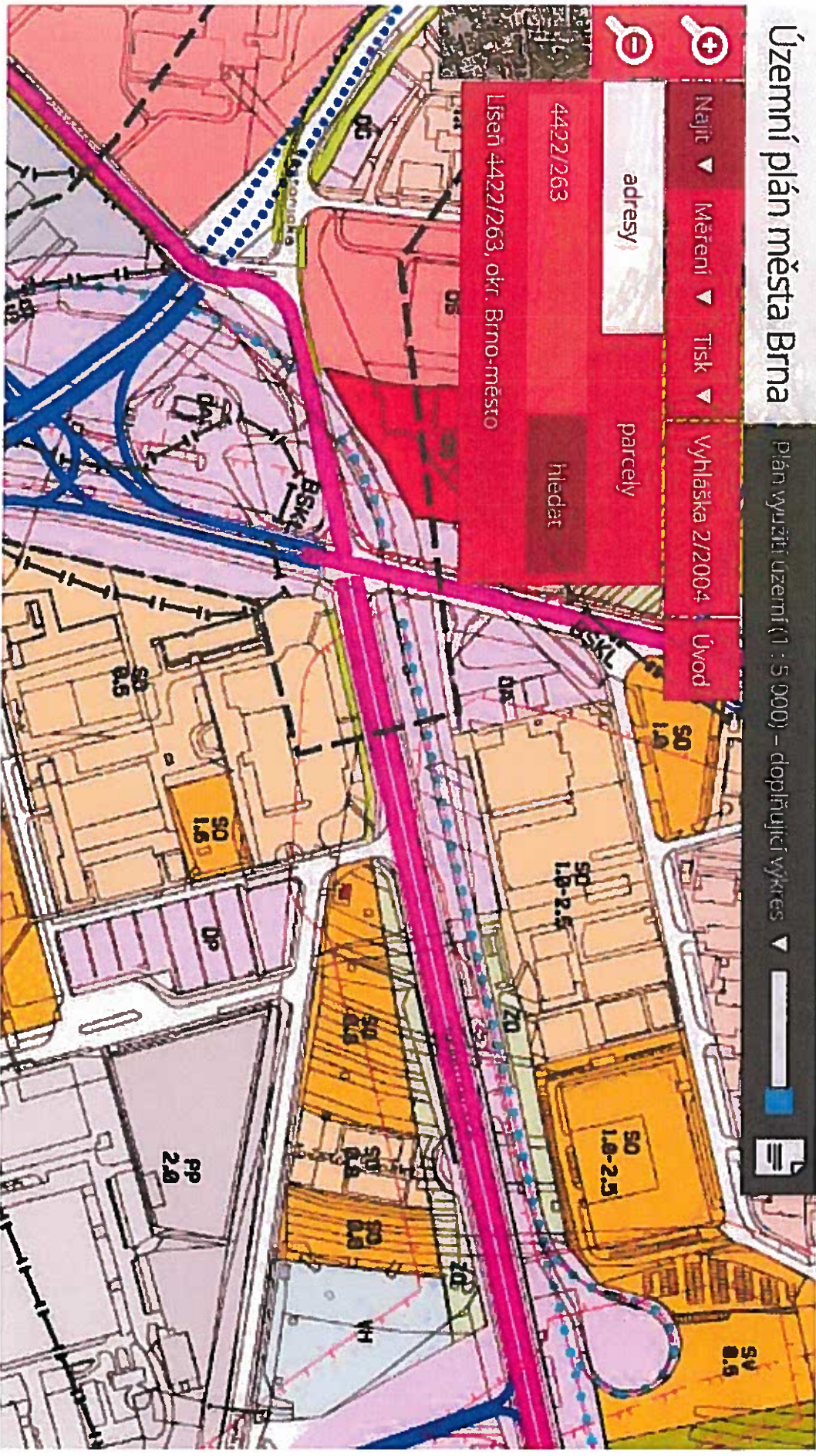
adresy

parcely

4422/263

hledat

Liseň 4422/263, okr. Brno-město

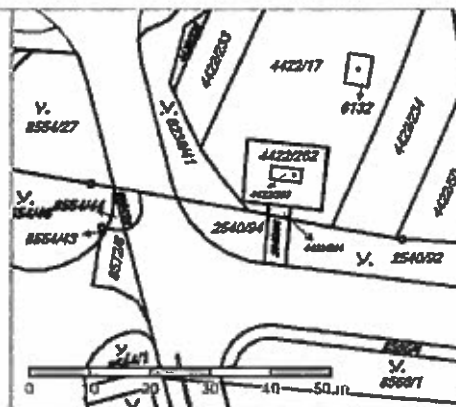






## Informace o pozemku

Parcelní číslo:	<u>4422/264</u>
Obec:	<u>Brno [592786]</u>
Katastrální území:	<u>Líšeň [612405]</u>
Číslo LV:	<u>10001</u>
Výměra [m <sup>2</sup> ]:	7
Typ parcely:	Parcela katastru nemovitostí
Mapový list:	DKM
Určení výměry:	Ze souřadnic v S-JTSK
Způsob využití:	jiná plocha
Druh pozemku:	ostatní plocha



## Vlastníci, jiní oprávnění

Vlastnické právo	Podíl
Statutární město Brno, Dominikánské náměstí 196/1, Brno-město, 60200 Brno	

## Způsob ochrany nemovitostí

Nejsou evidovány žádné způsoby ochrany.

## Seznam BPEJ

Parcela nemá evidované BPEJ.

## Omezení vlastnického práva

Nejsou evidována žádná omezení.

## Jiné zápisy

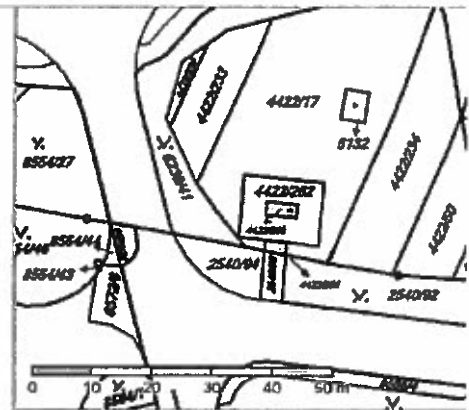
Nejsou evidovány žádné jiné zápisy.

Nemovitost je v územním obvodu, kde státní správu katastru nemovitostí ČR vykonává Katastrální úřad pro Jihomoravský kraj, Katastrální pracoviště Brno-město

Zobrazené údaje mají informativní charakter. Platnost k 11.08.2015 12:21:52.

Informace o pozemku

Parcelní číslo:	<u>4422/263</u>
Obec:	<u>Brno [582786]</u>
Katastrální území:	<u>Líšeň [612405]</u>
Číslo LV:	<u>10001</u>
Výměra [m <sup>2</sup> ]:	11
Typ parcely:	Parcela katastru nemovitostí
Mapový list:	DKM
Určení výměry:	Ze souřadnic v S-JTSK
Druh pozemku:	zastavěná plocha a nádvoří
Stavba na pozemku:	<u>bez čp/če, stavba technického vybavení</u>



Vlastníci, jiní oprávnění

Vlastnické právo	Podíl
Statutární město Brno, Dominikánské náměstí 196/1, Brno-město, 60200 Brno	

Způsob ochrany nemovitosti

Nejsou evidovány žádné způsoby ochrany.

Seznam BPEJ

Parcela nemá evidované BPEJ.

Omezení vlastnického práva

Nejsou evidována žádná omezení.

Jiné zápisy

Nejsou evidovány žádné jiné zápisy.

Nemovitost je v územním obvodu, kde státní správu katastru nemovitostí ČR vykonává Katastrální úřad pro Jihomoravský kraj, Katastrální pracoviště Brno-město

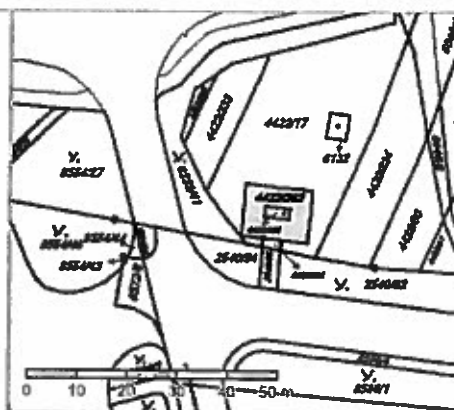
Zobrazené údaje mají informativní charakter. Platnost k 11.08.2015 12:21:52.

© 2004 - 2015 Český úřad zeměměřičký a katastrální. Pod sídlištěm 1600/9, Kobylisy, 18211 Praha 8  
Podání určená katastrálními úřady a pracovišti zasílejte přímo na jejich e-mail adresu.

Verze aplikace: 5.2.0 build 1

Informace o pozemku

Parcelní číslo:	<u>4422/262</u>
Obec:	<u>Brno [582786]</u>
Katastrální území:	<u>Líšeň [612405]</u>
Číslo LV:	<u>10001</u>
Výměra [m <sup>2</sup> ]:	129
Typ parcely:	Parcela katastru nemovitostí
Mapový list:	DKM
Určení výměry:	Ze souřadnic v S-JTSK
Způsob využití:	jiná plocha
Druh pozemku:	ostatní plocha



Vlastníci, jiní oprávnění

Vlastnické právo	Podíl
Statutární město Brno, Dominikánské náměstí 196/1, Brno-město, 60200 Brno	

Způsob ochrany nemovitosti

Nejsou evidovány žádné způsoby ochrany.

Seznam BPEJ

Parcela nemá evidované BPEJ.

Omezení vlastnického práva

Nejsou evidována žádná omezení.

Jiné zápisy

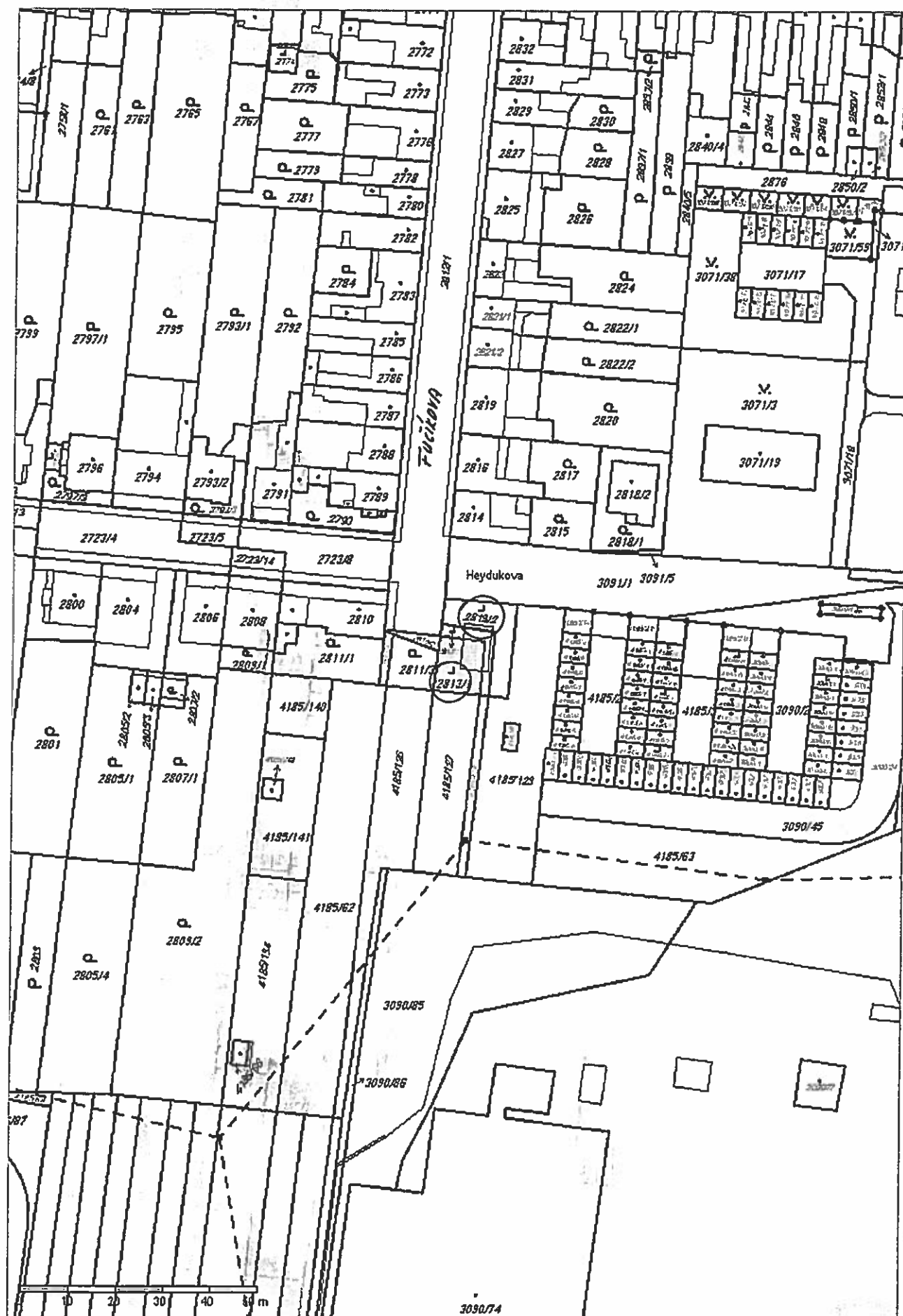
Nejsou evidovány žádné jiné zápisy.

Nemovitost je v územním obvodu, kde státní správu katastru nemovitostí ČR vykonává Katastrální úřad pro Jihomoravský kraj, Katastrální pracoviště Brno-město

Zobrazené údaje mají informativní charakter. Platnost k 11.08.2015 12:21:52.

© 2004 - 2015 Český úřad zeměměřičský a katastrální, Pod sídlištěm 1600/9, Kobylisy, 18211 Praha 8  
Podání určená katastrálním úřadům a pracovištím zasílejte přímo na jejich e-mail adresu.

Verze aplikace: 5.2.0 build 1



# Územní plán města Brna



Najít ▾ Měření ▾ Tisk ▾

adresy

2813/2

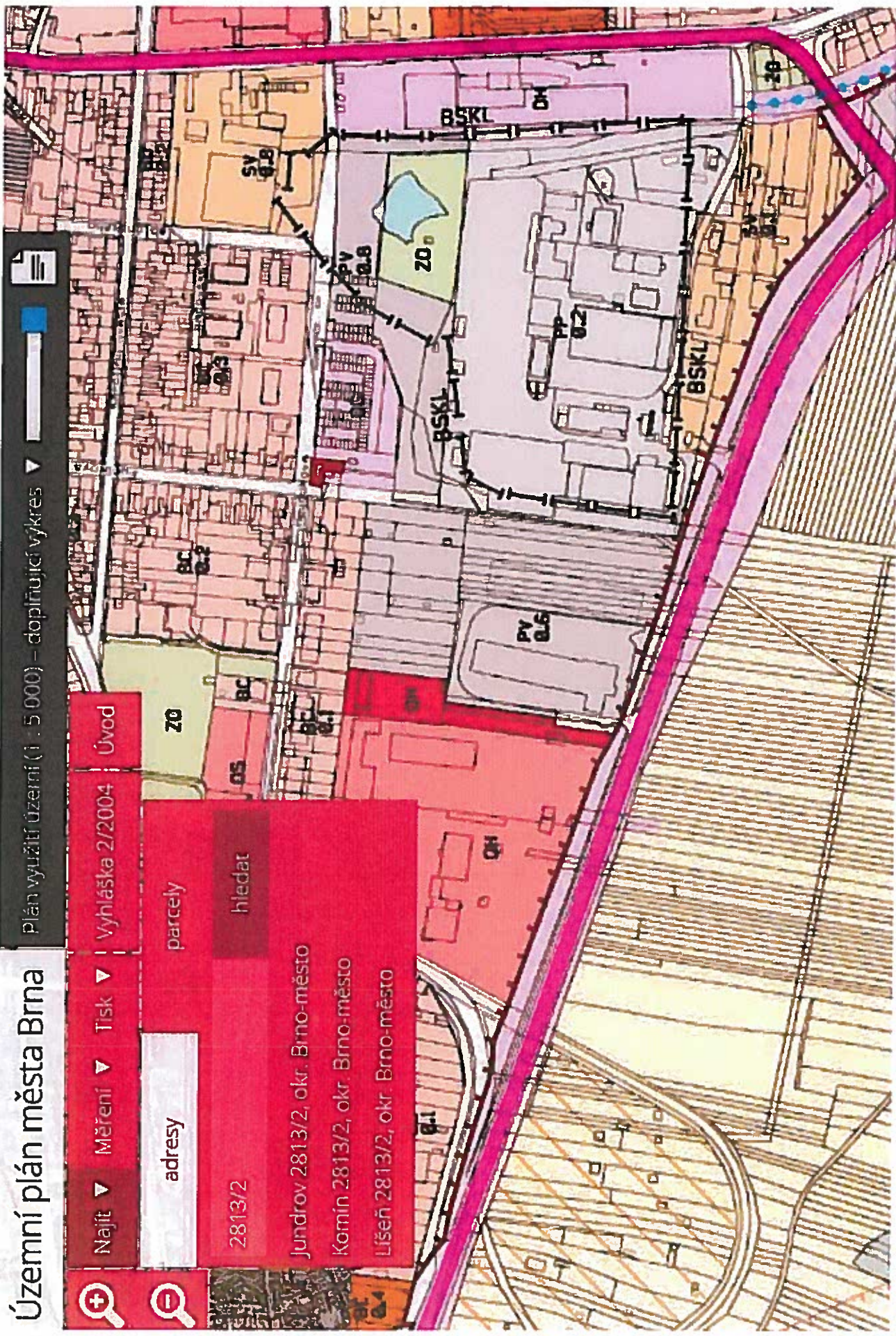
- Jundrov 2813/2, okr. Brno-město
- Komín 2813/2, okr. Brno-město
- Líšeň 2813/2, okr. Brno-město

parcely

hledat

Vyhláška 2/2004 Úvod

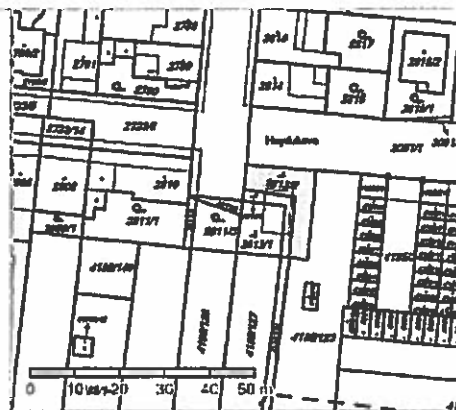
Plán využití území (1 : 5 000) – doplňující výkres ▾





## Informace o pozemku

Parcelní číslo:	<a href="#">2813/2</a>
Obec:	<a href="#">Brno [582786]</a>
Katastrální území:	<a href="#">Lišeň [612405]</a>
Číslo LV:	<a href="#">10001</a>
Výměra [m <sup>2</sup> ]:	149
Typ parcely:	Parcela katastru nemovitostí
Mapový list:	DKM
Určení výměry:	Graficky nebo v digitalizované mapě
Způsob využití:	společný dvůr
Druh pozemku:	zastavěná plocha a nádvoří



## Vlastníci, jiní oprávnění

Vlastnické právo	Podíl
Statutární město Brno, Dominikánské náměstí 196/1, Brno-město, 60200 Brno	

## Způsob ochrany nemovitosti

Nejsou evidovány žádné způsoby ochrany.

## Seznam BPEJ

Parcela nemá evidované BPEJ.

## Omezení vlastnického práva

Nejsou evidována žádná omezení.

## Jiné zápisy

Typ
Změna výměr obnovou operátu
Změna číslování parcel

Nemovitost je v územním obvodu, kde státní správu katastru nemovitostí ČR vykonává [Katastrální úřad pro Jihoomoravský kraj, Katastrální pracoviště Brno-město](#)

Zobrazené údaje mají informativní charakter. Platnost k 11.08.2015 12:21:52.

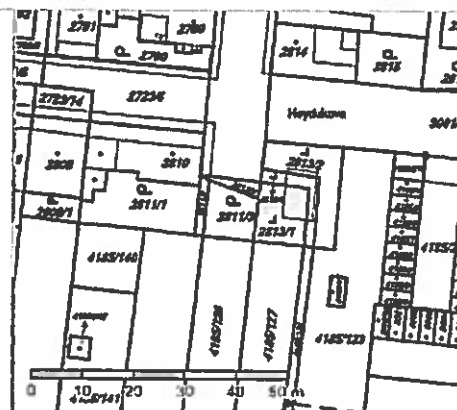
© 2004 - 2015 Český úřad zeměměřičský a katastrální, Pod sídlištěm 1800/9, Kobylisy, 18211 Praha 8 :  
Podání určená katastrálním úřadům a pracovištím zaslejte přímo na jejich e-mail adresu :

Verze aplikace: 5.2.0 build 1



Informace o pozemku

Parcelní číslo:	<u>2813/1</u>
Obec:	<u>Brno [582786]</u>
Katastrální území:	<u>Lišeň [612405]</u>
Číslo LV:	<u>10001</u>
Výměra [m <sup>2</sup> ]:	113
Typ parcely:	Parcela katastru nemovitostí
Mapový list:	DKM
Určení výměry:	Graficky nebo v digitalizované mapě
Způsob využití:	společný dvůr
Druh pozemku:	zastavěná plocha a nádvoří



Vlastníci, jiní oprávnění

Vlastnické právo	Podíl
Statutární město Brno, Dominikánské náměstí 196/1, Brno-město, 60200 Brno	

Způsob ochrany nemovitosti

Nejsou evidovány žádné způsoby ochrany.

Seznam BPEJ

Parcela nemá evidované BPEJ.

Omezení vlastnického práva

Nejsou evidována žádná omezení.

Jiné zápisy

Nejsou evidovány žádné jiné zápisy.

Nemovitost je v územním obvodu, kde státní správu katastru nemovitostí ČR vykonává Katastrální úřad pro Jihomoravský kraj, Katastrální pracoviště Brno-město.

Zobrazené údaje mají informativní charakter. Platnost k 11.08.2015 12:21:52.

© 2004 - 2015 Český úřad zeměměřičský a katastrální, Pod Srdlištěm 1600/9, Kobylisy, 19211 Praha 8  
Podání určená katastrálními úřady a pracovišti zasílejte přímo na jejich e-mail adresu.

Verze aplikace: 5.2.0 build 1