

Rada městské části Brno – Líšeň

Zpracovatel : Odbor územního rozvoje a výstavby

Č.j. VI/8/22/2700

VII. / 8. zasedání Zastupitelstva městské části Brno-Líšeň
konané dne 10.09.2015

Název materiálu:

Žádost Majetkového odboru MMB o aktualizaci stanoviska přijatého usnesení č. 6/32 v VI./32.
zasedání ZMČ Brno – Líšeň, konaného dne 24.04.2014.

Obsah :

- důvodová zpráva
- žádost Majetkového odboru MMB + snímek z listu mapy s návrhem odprodejí
- stanovisko Brněnských vodáren a kanalizací, a.s., ze dne 3.6.2015, 29.1.2014, 3.5.2013 a 3.9.2010 se snímkem z listu mapy s trasou vedení inž. sítí
- snímky z listu mapy
- inf. výpisy z katastru nemovitostí

Návrh usnesení :

Zastupitelstvo městské části Brno-Líšeň

nesouhlasí

s prodejem částí pozemků p.č. 3624/4, 3624/5 a částí p.č. 3624/1 v k.ú. Líšeň, situovaných před rodinnými domy Podolská č. 66, 68 a 70 s ohledem na zachování ochranného pásma vodovodního řadu DN 100.

Stanoviska dotčených orgánů :

- stavební komise při MČ Brno – Líšeň, konaná dne 24.06.2015, doporučuje *souhlasit* s prodejem pozemků mimo ochranné pásmo vodovodního řadu DN 100 na základě geodetického oddělení ochranného pásma DN 100,
(souhlasí: 6, nesouhlasí: 0, zdrželi se: 0).
- VII/17. schůze Rady MČ Brno – Líšeň, konaná dne 12.08.2015, pod bodem č. 32/17 usnesení *nedoporučuje* ZMČ Brno – Líšeň souhlasit s odprodejem částí pozemků p.č. 3624/4, 3624/5 a částí p.č. 3624/1 v k.ú. Líšeň, situovaných před rodinnými domy Podolská č. 66, 68 a 70 s ohledem na zachování ochranného pásma vodovodního řadu DN 100 .a i nadále souhlasí s pronájmem částí pozemků p.č. 3624/4, 3624/5 a 3624/1 v k.ú. Líšeň majitelům rodinných domů Podolská č. 66, 68 a 70.

garance správnosti, zákonnosti materiálu					
Podpisy dotčených odborů					
útvár tajemníka	sociální	organizační	rozpočtu a financí	Majetkoprávní	územ. rozvoje a výstavby
					Ing.arch.M.Hoskovcová,Ph.D. <i>Hoskovcová</i>

Zpracoval :

OÚRV

Květa Hudcová
K.Hudcová

Předkládá :

za RMČ uvolněný funkcionář,
starosta : Mgr. Břetislav Štefan
B.Štefan

č.j.2700/04385/2015/Hu

Majetkový odbor Magistrátu města Brna žádá o aktualizaci stanoviska VI./32. zasedání Zastupitelstva MČ Brno – Líšeň, konaného dne 24.04.2014, které pod bodem č. 6/32 svého usnesení:

nesouhlasí s odprodejem částí pozemků p.č.3624/5 a částí p.č.3624/1 v k.ú. Líšeň vlastníkům rodinných domů Podolská č. 66, 68 a 70 v Brně – Líšni, z důvodu nesouhlasných stanovisek Brněnských vodáren a kanalizací, a.s. ze dne 3.5.2013 a 29.1.2014.

Toto stanovisko vycházelo z přijatých nesouhlasných usnesení ZMČ Brno – Líšeň z VI./24. zasedání, konaného dne 27.6.2013, bodu 7/25 a z V./30. zasedání ZMČ Brno – Líšeň, konaného dne 10.06.2010, bodu 19/30 usnesení.

Přitom V./84. schůze Rady MČ Brno-Líšeň, konaná dne 21.4.2010 souhlasila s dlouhodobým pronájmem částí pozemků p.č. 3624/4, 3624/5, případně částí 3624/1 v k.ú. Líšeň z úrovně MMB, uživatelům přilehlých předzahrádek rodinných domů ul. Podolská.

Od r. 2010, v jednáních na úrovni Majetkového odboru MMB, došlo k posunu pouze s vlastníkem rodinného domu Podolská č. 66, který souhlasil s pronájmem částí pozemku p.č. 3624/1 situované před rodinným domem Podolská č. 66.

Toto usnesení bylo potvrzeno VI./83. schůzí Rady MČ Brno – Líšeň, konané dne 26.03.2014, která pod bodem č. 21/83 usnesení *souhlasí s pronájmem částí pozemků p.č. 3624/4, 3624/5 a částí p.č. 3624/1 v k.ú. Líšeň, vlastníkům rodinných domů Podolská č. 66, 68 a 70 v Brně – Líšni.*

Podle posledního stanoviska BVaK, a.s., ze dne 3.6.2015, by bylo možné souhlasit s prodejem částí pozemku p.č. 3601/6 v k.ú. Líšeň (Podolská č. 62, jiný pozemek, stejná lokalita, obdobný problém), mimo ochranné pásmo vodovodního řadu na základě geodetického oddělení ochranného pásma vodovodního řadu 100 a to v šíři 1,5 m od vnějšího líce potrubí vodovodního řadu DN 100 na každou stranu. V případě uskutečnění geodetického oddělení pozemků, které by nezasahovaly do ochranného pásma, požaduje BVaK, a.s., toto předložit k novému vyjádření.

VÁŠ DOPIS ZN.:

ZE DNE:

NAŠE ČJ.:

SPIS. ZN.:

MMB/179267/2015

6300/MO/MMB/7314/2010

VYŘIZUJE:

TEL.:

FAX:

E-MAIL:

JUDr. Marcela Rutarová

542 173 097

542 173 362

rutarova.marcela@brno.cz

DATUM:

POČET LISTŮ:

2015-05-07

001

Městská část Brno - Líšeň

Odbor územního rozvoje a výstavby

pí Květa Hudcová

Jírova 2

628 00 BRNO

Žádost o aktualizaci vyjádření – pozemky p.č. 3624/4, 3624/5, části pozemku p.č. 3624/1 k.ú. Líšeň

Vážená paní,

ZMČ Brno- Líšeň na 32. zasedání, konaném dne 24.4. 2014, nesouhlasilo s odprodejem pozemků p.č. 3624/4, 3624/5, 3615/2 a částí pozemku p.č. 3624/1 v k.ú. Líšeň vlastníkům rodinných domů Podolská 66, 68 a 70 v Brně- Líšni, z důvodu nesouhlasných stanovisek společnosti Brněnské vodárny a kanalizace, a.s.

Po projednání záměru prodeje předmětných pozemků v KM RMB, která prodej pozemků doporučila schválit, odstoupil vlastník RD Podolská 66 od záměru odkoupit pozemek p.č. 3615/2 v k.ú. Líšeň. S ohledem na skutečnost, že prodejem části pozemku p.č. 3624/1 o výměře 5 m², která je situovaná před pozemkem p.č. 3615/2, by se stal uvedený pozemek p.č. 3615/2 pro jeho vlastníka nepřístupným, souhlasil vlastník RD Podolská 66 s pronájemem části pozemku p.č. 3624/1 o výměře 5 m² situované před tímto RD.

Vzhledem k výše uvedenému, žádáme o aktualizaci vyjádření MČ k předmětným pozemkům, a to k prodeji pozemků p.č. 3624/4, 3624/5, částí pozemků p.č. 3624/1 situovaných před RD Podolská 68 a 70 a pronájmu části pozemku p.č. 3624/1 situované před domem Podolská 66.

Děkujeme a jsme s pozdravem

Ing. Pavel Sršeň, Ph.D.
vedoucí Majetkového odboru MMB

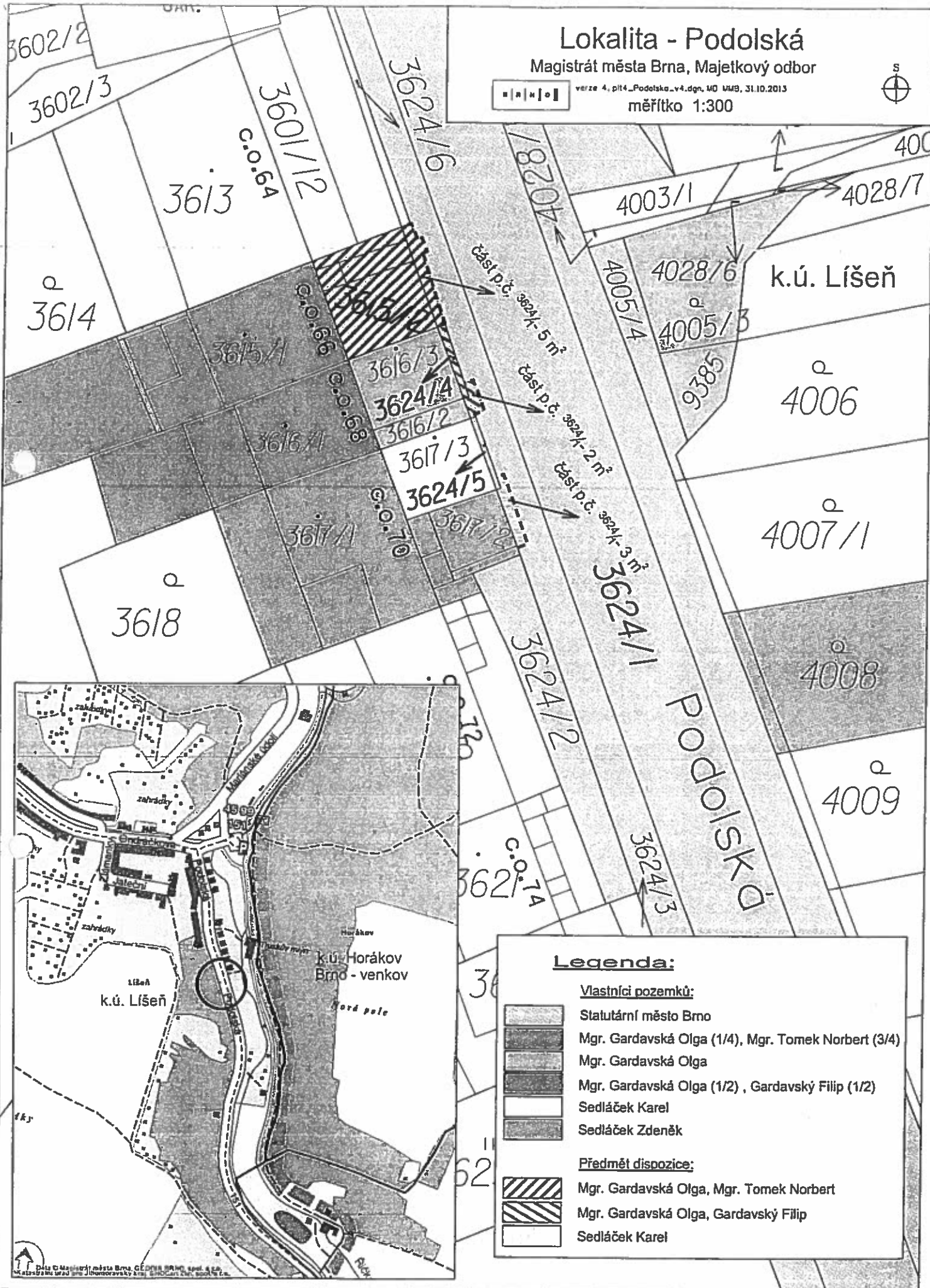
Příl.: kopie katastrální mapy

Lokalita - Podolská

Magistrát města Brna, Majetkový odbor







verze 4, pl14_Podolska_v4.dgn, MO MM9, 31.10.2013

měřítko 1:300



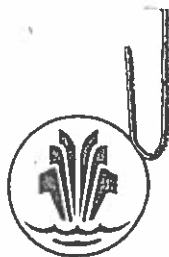
Legenda:

Vlastníci pozemků:

-  Statutární město Brno
-  Mgr. Gardavská Olga (1/4), Mgr. Tomek Norbert (3/4)
-  Mgr. Gardavská Olga
-  Mgr. Gardavská Olga (1/2), Gardavský Filip (1/2)
-  Sedláček Karel
-  Sedláček Zdeněk

Předmět dispozice:

-  Mgr. Gardavská Olga, Mgr. Tomek Norbert
-  Mgr. Gardavská Olga, Gardavský Filip
-  Sedláček Karel



Brněnské vodárny a kanalizace, a.s.

Hybešova 254/16, 657 33 Brno

Subjekt je zapsán v obchodním rejstříku Krajského soudu v Brně, oddíl B, vložka 783

MĚSTSKÁ ČÁST BRNO-LÍŠEŇ		Číslo dopis.
5. 06. 2015		Žadatel 2700
Děle dne: 5. 6. 2015		Ukl. znak:
Č.j.: 5162/2015		
Příloha:		

Úřad městské části města Brna, Brno-Líšeň
Odbor územního rozvoje a výstavby
paní Květa Hudcová
Jírova 2
628 00 Brno

HUD

VÁŠ DOPIS ZNAČKY / ZE DNE NAŠE ZNAČKA VYŘIZUJE / LINKA BRNO
140/012706/2015 /JJa Ing. Jakšová / 543 433 055 03.06.2015

VĚC

Aktualizace vyjádření k prodeji částí pozemků p.č. 3601/6 a p.č. 3624/1 k.ú. Líšeň (předzahrádka rodinného domu Podolská č.p.2711/62)

Na základě Vaší žádosti ze dne 13.5.2015 ve věci **prodeje částí pozemků p.č. 3601/6 a p.č. 3624/1 k.ú. Líšeň**, které jsou vyznačeny v příloze Vaší předmětné žádosti a po prověření příslušnými odbornými pracovníky naší společnosti, podáváme ve věci následující vyjádření:

- **S prodejem** vyznačených částí pozemků p.č. 3601/6 a p.č. 3624/1 k.ú. Líšeň

nesouhlasíme.

Z důvodu:

Vyznačené části pozemků p.č. 3601/6 a p.č. 3624/1 v k.ú. Líšeň jsou dotčeny ochranným pásmem vodovodního řadu DN 100, které je dle zákona dle § 23 zákona č. 274/2001 Sb. o vodovodech a kanalizacích pro veřejnou potřebu a o změně některých zákonů (zákon o vodovodech a kanalizacích) ve znění pozdějších předpisů, odstavce 3, písm. a) v šíři 1,5 m vodorovně od vnějšího lince stěny potrubí vodovodního řadu DN100 na každou stranu a uložením vodovodní přípojky inventární číslo 08309/1 včetně jejího ochranného území. Vodovodní přípojka je v majetku statutárního města Brna.

V ochranném pásmu vodovodního řadu DN 100 a v ochranném území vodovodní přípojky, byla vybudovaná opěrná zídka a betonové schodiště. Těmito stavbami je porušen zákonný režim ochranného pásma vodovodního řadu pro veřejnou potřebu a režim ochranného území pro vodovodní přípojky v majetku statutárního města Brna. Akciová společnost Brněnské vodárny a kanalizace, a.s. jako provozovatel neodsouhlasila žádnou stavbu v ochranném pásmu vodovodního řadu ani v ochranném území vodovodní přípojky a nebyl doložen doklad o oprávněnosti stavby v ochranném pásmu vodovodního řadu.

- **S prodejem** části pozemku p.č. 3601/6 k.ú. Líšeň, mimo ochranné pásmo vodovodního řadu DN100

souhlasíme pouze za podmínky,


že bude geodeticky oddělena část pozemku, která je dotčena ochranným pásmem vodovodního řadu DN100, které je dle § 23 zákona č. 274/2001 Sb. o vodovodech a kanalizacích pro veřejnou potřebu a o změně některých zákonů, odst. 3, písm. a) v šíři 1,5 m vodorovně od vnějšího lince stěny potrubí vodovodního řadu DN 100 na každou stranu.

V případě geodetického oddělení pozemku p.č. 3601/6 k.ú. Líšeň na část, do které by nezasahovalo ochranné pásmo vodovodního řadu DN 100, zašlete věc k novému vyjádření.

S pozdravem

Brněnské vodárny a kanalizace, a.s.
Hybešova 254/16, 657 33 Brno

1.


Ing. Ladislav Haška
generální ředitel

Přílohou vyjádření je ověřená situace č.j. 721/011644/2015/SKI ze dne 18.5.2015
Toto vyjádření má platnost 1 rok.



Brněnské vodárny a kanalizace, a.s.

Hybešova 254/16, 657 33 Brno

Subjekt je zapsán v obchodním rejstříku Krajského soudu v Brně, oddíl B, vložka 783

MĚSTSKÁ ČÁST BRNO-LÍŠEŇ	Číslo dopor..
3. 02. 2014	Zpracovatel: 2700
Došlo dne:	Ukl. znak:
Č.j.: 10.6.6. 10/14	
Příloha:	

Úřad městské části města Brna, Brno-Líšeň
Odbor územního rozvoje a výstavby
paní Květa Hudcová
Jírova 2
628 00 Brno

HUD

VÁŠ DOPIS ZNAČKY / ZE DNE NAŠE ZNAČKA VYŘIZUJE / LINKA BRNO
140/ 002223/2014 /JCha Ing. Charalambidu/ 543 433 055 29.01.2014

VĚC

Vyjádření k prodeji pozemků p.č. 3624/4 a p.č. 3624/5 a částí pozemku p.č. 3624/1 vše v k.ú. Líšeň

Na základě Vaší žádosti zn. 2700/00309/2014/Hu ze dne 9.1.2014, ve věci prodeje pozemků p.č. 3624/4 a p.č. 3624/5 a částí pozemku p.č. 3624/1 vše v k.ú. Líšeň, které jsou vyznačeny v příloze Vaší předmětné žádosti a po prověření příslušnými odbornými pracovišti naší společnosti, podáváme ve věci následující vyjádření:

i nadále trvá naše stanovisko a vyjádření zn. 140/008457/2013/HHa ze dne 3.5.2013 viz. příloha.

- **S prodejem Vámi vyznačených pozemků p.č. 3624/4 a p.č. 3624/5 a částí pozemku p.č. 3624/1 vše v k.ú. Líšeň**

nesouhlasíme.

S pozdravem

Brněnské vodárny a kanalizace, a.s.
Hybešova 254/16, 657 33 Brno

Ing. Ladislav Haška
generální ředitel

**Příloha: vyjádření zn. 140/008457/2013/HHa ze dne 3.5.2013
ověřená situace č.j. 001570/2014 ze dne 22.1.2014**



Brněnské vodárny a kanalizace, a.s.

Hybešova 254/16, 657 33 Brno

Subjekt je zapsán u Krajského soudu v Brně, oddíl B, vložka 783.

Brněnské vodárny a kanalizace, a.s.
podatelna

- 9 - 05 - 2013

VYPRAVENO DNE

Magistrát města Brna
odb. majetkový
JUDr. Marcela Rutarová
Malinovského náměstí 624/3
601 67 Brno

VÁŠ DOPIS ZNAČKY / ZE DNE NAŠE ZNAČKA VYŘIZUJE / LINKA BRNO
140/008457/2013/HHa Havlátová / 543 433 056 3.5.2013

VĚC

Vyjádření k prodeji pozemků p.č. 3615/2, p.č. 3624/4, p.č. 3624/5 a části p.č. 3624/1 v k.ú. Líšeň

Obdrželi jsme Vaši žádost o aktualizaci našeho vyjádření č.j. 140/017514/2010/HHA ze dne 3.9.2010 na základě nových argumentů předložených Ing. Karlem Hladišem, CSc. Po přezkoumání zaslaných dokladů, sdělujeme:

i nadále trvá naše stanovisko uvedené ve vyjádření č.j. 140/017514/2010/HHA ze dne 3.9.2010. Nesouhlasíme s prodejem pozemků 3624/5, p.č. 3624/4, p.č. 3615/2 a vyznačené části p.č. 3624/1 v k.ú. Líšeň.

Digitalizací katastrální mapy nedošlo k faktickému posunu garáží vůči vodovodnímu řadu, jedná se pouze o upřesnění vlastnických hranic pozemků. Garáže na pozemcích p.č. 3624/4, p.č. 3616/3 a p.č. 3624/5, p.č. 3617/3 byly sice zkolaudovány a povoleny, ale ve stavebním povolení i ve vyjádření Brněnských vodáren a kanalizací, a.s. v rámci stavebního řízení je uvedena podmínka, že stavba garáží bude provedena 2,0m od vodovodního řadu. Tato podmínka nebyla dodržena – nebyla geodeticky vytýčena stavba s ohledem na tuto podmínku a stavba garáží byla provedena ve vzdálenosti cca 0,80m od vodovodního řadu. Dále Ing. Karel Hladiš, CSc. uvádí, že při stavebním povolení se vycházelo z projektu na přeložku sítí. V dané lokalitě došlo k přeložce pouze kanalizačního řadu, který byl v roce 2001, kdy bylo stavební řízení, již přeložen a zkolaudován (č.j. VLHZ-25/98-SI/Hr) a přeložení vodovodního řadu nebylo plánováno.

Z výše uvedených důvodů trváme na stanovisku, že se jedná o stavbu v ochranném pásmu vodovodního řadu neodsouhlasenou provozovatelem vodovodu pro veřejnou potřebu.

S pozdravem

Ing. Ladislav Haška
generální ředitel

Brněnské vodárny a kanalizace, a.s.
Hybešova 254/16, 657 33 Brno

1



Brněnské vodárny a kanalizace, a. s.

Hybešova 254/16, 657 33 Brno

Subjekt je zapsán u Krajského soudu v Brně, oddíl B, vložka 783.

Statutární město Brno
Magistrát města Brna

MMB/0339766/2010

listy 2 přílohy 2
druh.



mmb1es10487994 Doručeno: 13.09.2010

Magistrát města Brna
odb. majetkový
p. Kovandová
Malinovského náměstí 73
601 67 Brno

13.09.2010

VÁŠ DOPIS ZNAČKY / ZE DNE

NAŠE ZNAČKA

140/017514/2010/HHa

VYŘIZUJE / LINKA

Havlátová / 543 433 056

BRNO

03.09.2010

VĚC

Vyjádření k prodeji pozemků p.č. 3615/2, p.č. 3624/4, p.č. 3624/5 a části p.č. 3624/1 v k.ú. Líšeň

Na základě Vaší žádosti zn. MMB/285975/2010, ve věci prodeje výše uvedených pozemků v k.ú. Líšeň, které jsou vyznačeny v příloze Vaší žádosti a po prověření příslušnými odbornými pracovníky naší společnosti, podáváme ve věci následující vyjádření:

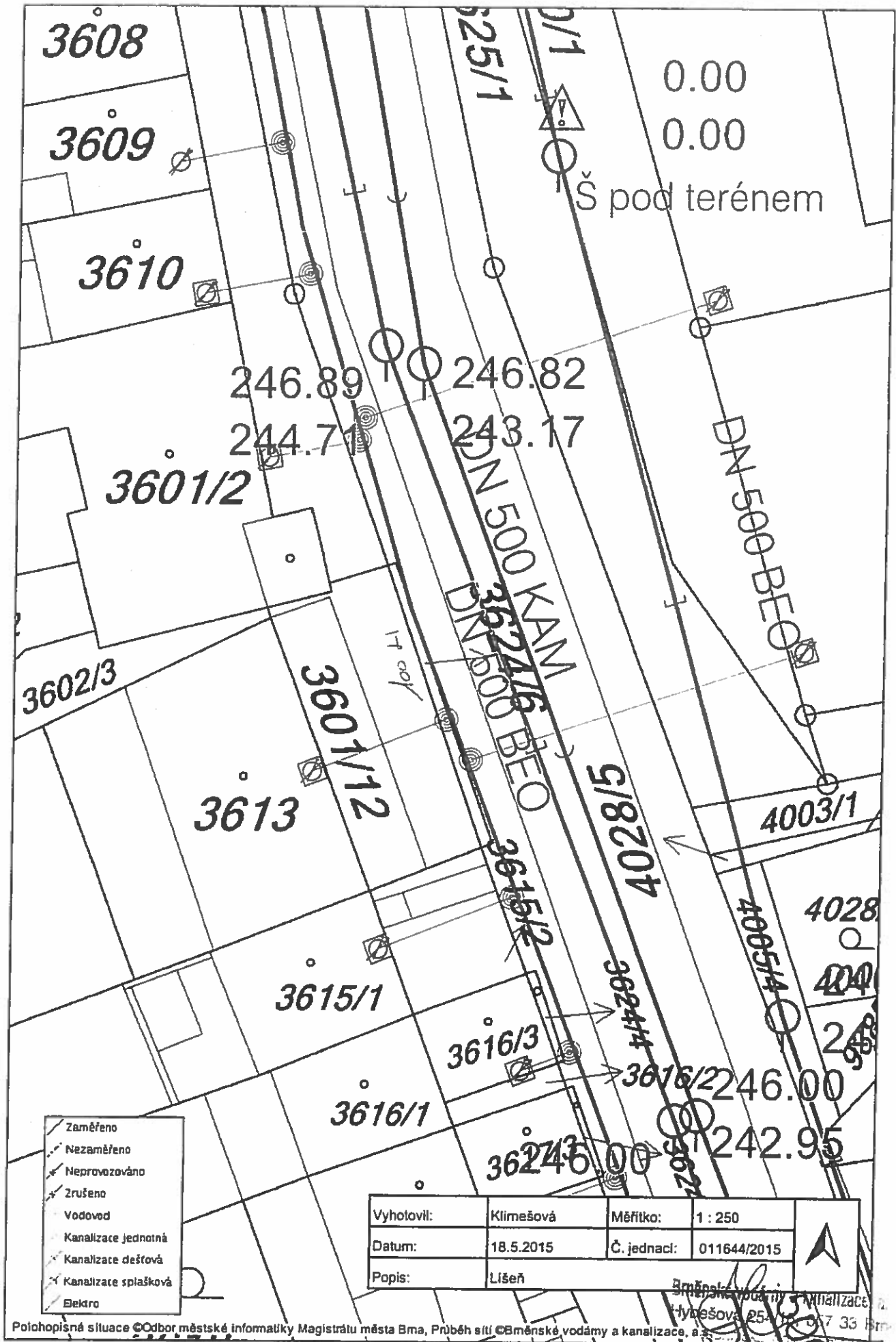
nesouhlasíme s prodejem pozemků p.č. 3615/2, p.č. 3624/4, p.č. 3624/5 a vyznačené části p.č. 3624/1 v k.ú. Líšeň.

Pozemky p.č. 3624/4, p.č. 3624/5, p.č. 3615/2 a vyznačená část p.č. 3624/1 v k.ú. Líšeň jsou dotčeny ochranným pásmem vodovodního řadu DN 100, které je, dle § 23 zákona č. 274/2001 Sb. odst. 3, písm. a), ve znění pozdějších předpisů v šíři 1,5 m vodorovně od vnějšího lince stěny potrubí vodovodního řadu na každou stranu a vedením vodovodních přípojek, které jsou v majetku statutárního města Brna pod inv. číslem 06641/28 (p.č. 3615/2), inv.č. 06641/29 (p.č. 3624/4) a inv. č. 06688/25 (p.č. 3624/5 a vyznačená část p.č. 3624/1), včetně jejich ochranného území. Na základě místního šetření bylo zjištěno, že pozemky p.č. 3624/4 a p.č. 3624/5 jsou zastavěny stavbami garáží, které se nachází v ochranném pásmu vodovodního řadu DN 100. Na vyznačené části p.č. 3624/1 je vybudovaná opěrná zídka a betonové schodiště v ochranném pásmu vodovodního řadu DN 100 (viz příložená ověřená situace). Těmito stavbami je porušen zákonný režim ochranného pásma vodovodního řadu pro veřejnou potřebu a režim ochranného území pro vodovodní přípojky v majetku statutárního města Brna. Ochranná pásma vodovodních řadů jsou stanovena ustanovením § 23 zákona č. 274/2001 Sb. ve znění pozdějších předpisů. Akciová společnost Brněnské vodárny a kanalizace, a.s. jako provozovatel neodsouhlasila žádnou stavbu v ochranném pásmu vodovodního řadu tak, jak předpokládá ustanovení odst. 5 § 23 uvedeného zákona a Nájemní a provozní smlouva uzavřená mezi statutárními městy Brnem a naší společností. Vzhledem k tomu, že stavby jsou v ochranném pásmu vodovodního řadu umístěny v rozporu se zákonem, jsme právního názoru, že není možné jejich umístění v ochranném pásmu vodovodního řadu legalizovat uzavřením smlouvy o zřízení věcného břemene. Akciová společnost má jako provozovatel vodovodního řadu právo vstupu za účelem plnění povinností spojených s provozováním vodovodního řadu zajištěno ze zákona (§ 7 z.č. 274/2001 Sb.) s tím, že majetkoprávní vypořádání je věcí pouze vlastníka pozemku a vlastníka vodovodního řadu a vodovodní přípojky.

Brněnské vodárny a kanalizace, a.s.
Hybešova 254/16, 657 33 Brno

1.

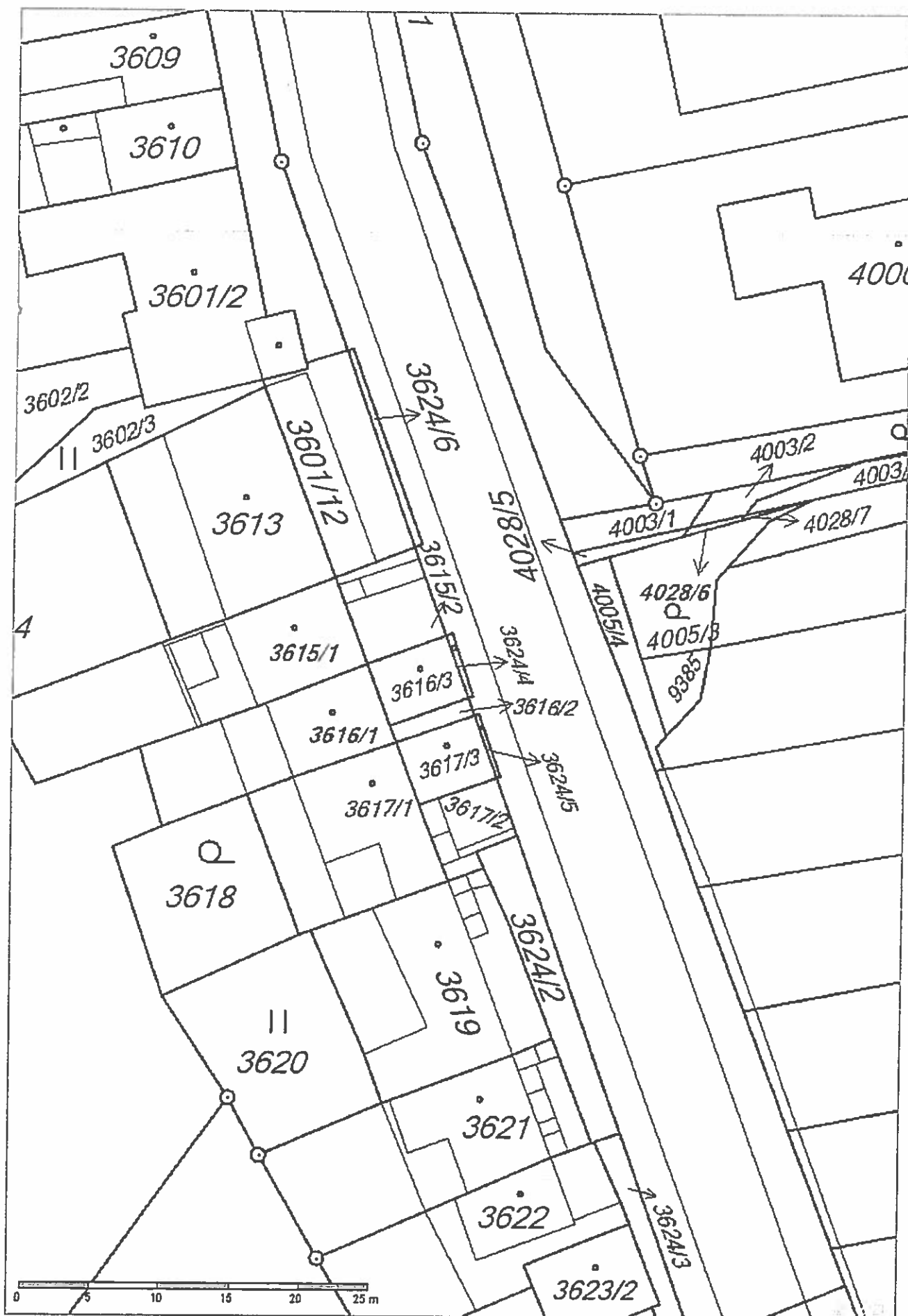

Ing. Miroslav Nováček
generální ředitel



- Zaměřeno
- Nezaměřeno
- Neprovozováno
- Zrušeno
- Vodovod
- Kanalizace jednotná
- Kanalizace dešťová
- Kanalizace spíšková
- Elektro

Vyhotovil:	Klímešová	Měřitko:	1 : 250
Datum:	18.5.2015	Č. jednací:	011644/2015
Popis:	Lišeň		

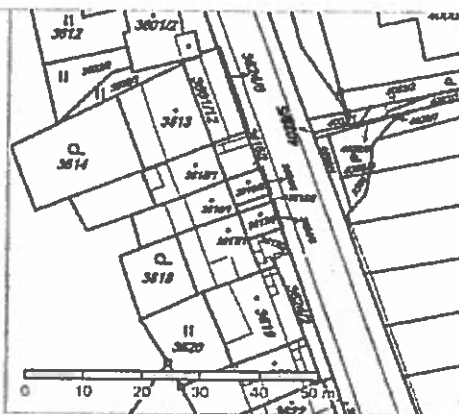






Informace o pozemku

Parcelní číslo:	<u>3624/5</u>
Obec:	<u>Brno [582786]</u>
Katastrální území:	<u>Lišeň [612405]</u>
Číslo LV:	<u>10001</u>
Výměra [m ²]:	1
Typ parcely:	Parcela katastru nemovitostí
Mapový list:	DKM
Určení výměry:	Ze souřadnic v S-JTSK
Druh pozemku:	zastavěná plocha a nádvoří
Stavba na pozemku:	<u>bez čp/če, garáž</u>



Vlastníci, jiní oprávnění

Vlastnické právo	Podíl
Statutární město Brno, Dominikánské náměstí 196/1, Brno-město, 60200 Brno	

Způsob ochrany nemovitosti

Nejsou evidovány žádné způsoby ochrany.

Seznam BPEJ

Parcela nemá evidované BPEJ.

Omezení vlastnického práva

Nejsou evidována žádná omezení.

Jiné zápisy

Nejsou evidovány žádné jiné zápisy.

Nemovitost je v územním obvodu, kde státní správu katastru nemovitostí ČR vykonává Katastrální úřad pro Jihomoravský kraj, Katastrální pracoviště Brno-město

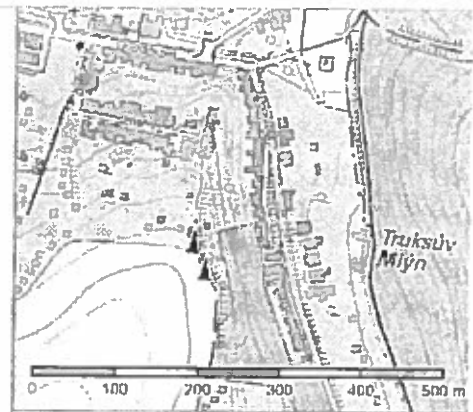
Zobrazené údaje mají informativní charakter. Platnost k 09.06.2015 15:18:21.

© 2004 - 2015 Český úřad zeměměřičký a katastrální, Pod sídlištěm 1800/9, Kobylisy, 18211 Praha 6
Podání určená katastrálním úřadům a pracovištím zasílejte přímo na jejich e-mail adresu.

Verze aplikace: 5.1.0 build 5

Informace o pozemku

Parcelní číslo:	<u>3624/1</u>
Obec:	<u>Brno I5827861</u>
Katastrální území:	<u>Lišeň I6124051</u>
Číslo LV:	<u>10001</u>
Výměra [m ²]:	3681
Typ parcely:	Parcela katastru nemovitostí
Mapový list:	DKM
Určení výměry:	Graficky nebo v digitalizované mapě
Způsob využití:	ostatní komunikace
Druh pozemku:	ostatní plocha



Vlastníci, jiní oprávnění

Vlastnické právo	Podíl
Statutární město Brno, Dominikánské náměstí 196/1, Brno-město, 60200 Brno	

Způsob ochrany nemovitosti

Nejsou evidovány žádné způsoby ochrany.

Seznam BPEJ

Parcela nemá evidované BPEJ.

Omezení vlastnického práva

Typ
Věcné břemeno (podle listiny)

Jiné zápisy

Nejsou evidovány žádné jiné zápisy.

Nemovitost je v územním obvodu, kde státní správu katastru nemovitostí ČR vykonává [Katastrální úřad pro Jihomoravský kraj, Katastrální pracoviště Brno-město](#).

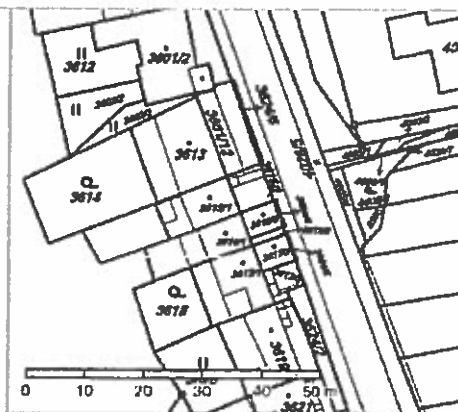
Zobrazené údaje mají informativní charakter. Platnost k 09.06.2015 15:18:21.

© 2004 - 2015 [Český úřad zeměměřičký a katastrální úřad](#), Pod sídlištěm 1800/9, Kobylisy, 18211 Praha 8
Podání určená katastrálním úřadům a pracovištím zasílejte přímo na [jejich e-mail adresu](#).

Verze aplikace: 5.1.0 build 5

Informace o pozemku

Parcelní číslo:	<u>3624/4</u>
Obec:	<u>Brno [582786]</u>
Katastrální území:	<u>Líšeň [612405]</u>
Číslo LV:	<u>10001</u>
Výměra [m ²]:	2
Typ parcely:	Parcela katastru nemovitostí
Mapový list:	DKM
Určení výměry:	Ze souřadnic v S-JTSK
Druh pozemku:	zastavěná plocha a nádvoří
Stavba na pozemku:	<u>bez čp/čc, garáž</u>



Vlastníci, jiní oprávnění

Vlastnické právo	Podíl
Statutární město Brno, Dominikánské náměstí 196/1, Brno-město, 60200 Brno	

Způsob ochrany nemovitosti

Nejsou evidovány žádné způsoby ochrany.

Seznam BPEJ

Parcela nemá evidované BPEJ.

Omezení vlastnického práva

Nejsou evidována žádná omezení.

Jiné zápisy

Nejsou evidovány žádné jiné zápisy.

Nemovitost je v územním obvodu, kde státní správu katastru nemovitostí ČR vykonává Katastrální úřad pro Jihomoravský kraj, Katastrální pracoviště Brno město.

Zobrazené údaje mají informativní charakter. Platnost k 09.06.2015 15:18:21.

© 2004 - 2015 Český úřad zeměměřičský a katastrální, Pod sídlištěm 1807/9, Kobovčy, 18211 Praha 6
Podání určená katastrálním úřadům a pracovištím zasílejte přímo na jejich e-mail adresu.

Verze aplikace: 5.1.0 build 5