

Předkladatel: Rada MČ Brno - Líšeň
Zpracovatel: útvar tajemníka

č.j. VII. /20 / 4 / 2000

VII. / 20. zasedání Zastupitelstva městské části Brno-Líšeň
konané dne 24.11.2016

Název materiálu

Žádost Ing. Karla Brouška v zastoupení za pana Ing. Pavla Počinka o odprodej nebo pronájem pozemků p.č. 2361/2, 2362, 2363, 2364, 7554/5 a 7554/6 v k.ú. Líšeň, za účelem zřízení parkovacích míst.

Obsah :

- důvodová zpráva
- žádost p. Ing. Karla Brouška + tiskopis MMB
- plná moc p. Ing. P. Počinka
- snímek území platného ÚPmB
- snímky z listu mapy
- inf. výpisy z katastru nemovitostí

Návrh usnesení :

I. varianta

Zastupitelstvo městské části Brno-Líšeň

n e s o u h l a s í

s prodejem pozemků p.č. 2361/2, 2362, 2363, 2364, 7554/5 a 7554/6 v k.ú. Líšeň ke zřízení parkovacích míst do vlastnictví pana Ing. Pavla Počinka.

2. varianta

Zastupitelstvo MČ Brno – Líšeň

s o u h l a s í

s prodejem pozemků p.č. 2361/2, 2362, 2363, 2364 v k.ú. Líšeň do vlastnictví pana Ing. Počinka a

n e s o u h l a s í

s prodejem pozemků p.č. 7554/5 a 7554/6 v k.ú. Líšeň do vlastnictví pana Ing. Počinka.



Stanoviska dotčených orgánů :


- stavební komise při MČ Brno – Líšeň, konaná dne 2.11.2016 odprodej pozemků p.č. 7554/5 a 7554/6 v k.ú. Líšeň nedoporučuje, jedná se o plochy pro dopravu s funkčním využitím komunikace a prostranství místního významu, v případě zájmu žadatele lze souhlasit s pronájmem p.č. 2361/2 a 2362 k.ú. Líšeň, uzavřeným z úrovně MMB (pozemky nejsou svěřeny MČ Brno – Líšeň) a p.č. 2363 a 2364 v k.ú. Líšeň – pronájem uzavřený z úrovně MČ Brno – Líšeň (svěřené parcely), (souhlasí: 7, nesouhlasí: 0, zdrželi se: 0),

- usnesení RMČ Brno – Líšeň bude sděleno ústně přímo v zasedání ZMČ Brno – Líšeň,

garance správnosti, zákonnosti materiálu

Podpisy dotčených odborů

útvar tajemníka	sociální	organizační	rozpočtu a financí	majetkoprávní	Stavební odbor
Ing. I. Sehnalová 					Ing. arch. M. Hoskovcová, Ph.D. 

Zpracoval :
Útvar tajemníka
Květa Hudcová


Předkládá :
za RMČ uvolněný funkcionář:
starosta, Mgr. Břetislav Štefan


Č.j.2000/09811/2016/Hu

žadatel: pan Ing. Karel Broušek v zastoupení na základě plné moci za pana Ing. Pavla Počinka

věc: žádost o vyslovení souhlasu s navrženou dispozicí – prodej/pronájem pozemků p.č. 2361/2, 2362, 2363, 2364, 7554/5, 7554/6 v k.ú. Líšeň

je požadováno: stanovisko k požadavku prodeje nebo pronájmu pozemků v k.ú. Líšeň
p.č. 2361/2 – 20 m² – ost.pl./zeleň,
p.č. 2362 - 7 m² – orná půda,
p.č. 2363 - 7 m² – orná půda – parcela je svěřena MČ Brno – Líšeň,
p.č. 2364 - 9 m² – orná půda – parcela je svěřena MČ Brno – Líšeň,
p.č. 7554/6 - 44 m² – ost.pl./zeleň,
p.č. 7554/5 - 71 m² – ost.pl./zeleň,

k ostatním požadovaným parcelám nemá MČ Líšeň dispoziční práva, u svěřených pozemků nejsou uzavřené nájemní vztahy, tyto jsou udržovány jako veřejně přístupné travnaté plochy.

doručeno dne: 05.10.2016
zasedání SK: 2.11.2016
schůze RMČ: 23.11.2016
zasedání ZMČ: 24.11.2016

Důvodová zpráva.

Pan Ing. K. Broušek v zastoupení za pana Ing. P. Počinka - majitele pozemků p.č. 2361/6, 2361/5 a 2361/1 v k.ú. Líšeň žádá o prodej nebo pronájem pozemků p.č. 2361/2, 2362, 2363, 2364, 7554/5 a p.č. 7554/6 v k.ú. Líšeň. Jedná se o protější parcely přes silnici k jeho vlastním pozemkům. Důvodem požadavku na prodej nebo pronájem těchto parcel je zřízení parkovacích stání.

Doručenou žádost jsme 4.1.2016 žadateli vraceli k aktualizaci vyjádření OÚPR, kde původní stanovisko bylo z 31.03.2014. Současné stanovisko OÚPR MMB je z 22.07.2016.

OÚPR MMB nedoporučuje prodej pozemků p.č. 7554/5 a 7554/6 v k.ú. Líšeň - jedná se o plochy pro dopravu s funkčním typem komunikace a prostranství místního významu.

V těchto parcelách jsou také, dle digitální mapy města Brna umístěny přípojky plynu.

Nemyslíme si, že vybudování parkovacích míst by bylo možné na p.č. 2361/2, 2362, 2363 a 2464 v k.ú. Líšeň - navazující p.č. 7554/5 a 7554/6 tyto, pokud budou zachovány ve využití zeleň neumožní přístup na pozemky, jedná se o svažitě pozemky navazující na zahrady ve vlastnictví jiných fyzických osob, k těmto pozemkům by také měl být zachován přístup.

Odprodej ani pronájem pozemků, za požadovaným záměrem, nedoporučujeme.

Stanovisko stavebního odboru:

Z hlediska platné územně plánovací dokumentace prodej pozemků p.č. 2361/2, 2362, 2363, 2364, 7554/5 a 7554/6 v k.ú. Líšeň, nedoporučuje.

K pronájmu pozemků p.č. 2361/2, 2362, 2363 a 2364 v k.ú. Líšeň nemá námítky.

Pronájem p.č. 7554/5 a p.č. 7554/6, nedoporučuje.

MĚSTSKÁ ČÁST BRNO-LÍŠEŇ	Číslo dopisu:
5. 10. 2016	Pracovní číslo: 2004
Dobro den: 28.11.2016	JM. Brno
Č.j.:	
Přílohy:	

Váš dopis zn.: 2000/11636/2015/2016/Hu
Ze dne: 4.1.2016

Naše značka: PO/10/1/2016

Vyřizuje: ing. Karel Broušek
Mobil: +420 604 222 146
E-mail: karelbrousek@seznam.cz

Statutární město Brno
Městská část Brno – Líšeň
Útvar tajemníka
Jírova 2
628 00 BRNO

V Brně dne: 5.10.2016

Věc: Prodej/pronájem pozemků p.č. 2361/2, 2362, 2363, 2364, 7554/5, 7554/6 v k.ú. Líšeň – aktualizace vyjádření - žádost

V zastoupení navrhovatele Vám v příloze zasílám žádost „Návrh na dispozici s majetkem města“, aktualizovanou OÚPR MMB, a žádám Vás o aktualizaci Vašeho vyjádření, uvedeného v záhlaví tohoto dopisu..

Po aktualizaci Vašeho vyjádření bude žádost postoupena na MO MMB

S pozdravem

Ing. Karel Broušek

Přílohy:

- 1 x Návrh na dispozici s majetkem měst (formulář)
- 1 x Dopis MČ Líšeň ze dne 4.1.2016
- 1 x Plná moc



259

Scaly
16

Majetkový odbor
Magistrátu města

Statutární město Brno
Magistrát města Brna

MMB/0096819/2014

listy 1 přílohy
druh

Datum podání

MMB/0157850/2014

listy 1 přílohy
druh



mmb1es53748c30 Doručeno: 11.04.2014

MĚSTSKÁ ČÁST
BRNO-LIVEN



mmb1es53748c30ae Doručeno: 05.03.2014

Číslo jednací

MAGISTRÁT MĚSTA BRNA
Odbor územního plánování a rozvoje

29.12.2015

2007

Úřl. znak: -5-03-2014

DUPR %

20.4.2016

Došlo dne: 17-03-2014

Č.j. MMB: 0135953

Přiloha: Pfil:

Došlo dne: 17.03.2014

Č.j. MMB: 0135953

Přiloha: Pfil:

Návrh na dispozici s majetkem města

1. Navrhovatel dispozice:

fyzická osoba:

Jméno a příjmení (titul):

adresa - ulice, číslo:
- obec (vč. PSČ)



osobně pan Bř...

fyzická osoba (podnikatel):

Jméno a příjmení (titul):

adresa - ulice, číslo:
- obec (vč. PSČ)

datum narození

telefon/fax:

e-mail:

razítko:

podpis:

právnícká osoba:

Název a forma:

adresa - ulice, číslo:
- obec (vč. PSČ)

IČO:

telefon/fax:

e-mail:

Jednatel/právní zástupce

adresa - ulice, číslo:
- obec (vč. PSČ)

telefon/fax:

e-mail:

razítko:

podpis:

2. Předmět dispozice:

PRODEJ / PROVAZENÍ

katastrální území: LIVEN

pozemek

parcelní číslo (dle KN)

celý (m²)

část (m²)

2361/2

20

2362

4

2363

4

2364

4

4574/5

49

budova

číslo popisné ulice

číslo orientační

s pozemkem

bez pozemku

Handwritten signature

3. Návrh na využití nemovitosti:²⁾

MÁM ZÁJEM O KUPU POZEMKŮ S DŮVODY
ZŘÍZENÍ PARKOVACÍCH STÁNÍ PŘED
VLASTNÍM RD NA PARCELÁCH 2361/6,
2361/5, 2361/1.

2) např. prodej, pronájem, směna

4. Vyjádření Odboru územního plánování a rozvoje Magistrátu města Brna, Kounicova 67:

Naše značka
4100/OÚPR/0287353/2016/Mak

Vyřizuje/linka
Ing.arch. Makovská/542 174 233

Brno dne 2016-07-22

Dle Územního plánu města Brna jsou pozemky p.č. 2361/2, 2362, 2363, 2364 k.ú. ^{LÍŠEŇ} Židenice součástí stabilizované plochy bydlení čistého BC, tyto plochy slouží převážně k bydlení. Pozemky p.č. 7554/5, 7554/6 k.ú. ^{LÍŠEŇ} Židenice jsou součástí plochy pro dopravu s podrobnějším účelem využití stanoveným funkčním typem komunikace a prostranství místního významu.

Z hlediska územně plánovacího nemáme námitky k prodeji pozemků p.č. 2361/2, 2362, 2363, 2364 k.ú. ^{LÍŠEŇ} Židenice, prodej pozemků p.č. 7554/5, 7554/6 k.ú. ^{LÍŠEŇ} Židenice nedoporučujeme.

S pozdravem

Ing. arch. Dušan Novotník
vedoucí odboru

Co: Ing. arch. Makovská, spis – ul. Neklež

^{LÍŠEŇ}
OPLAULA ING. MAKOVSKÁ
V Brně dne: dne 2. 7. 2016

STATUTÁRNÍ MĚSTO BRNO
MAGISTRÁT MĚSTA BRNA
Odbor územního plánování a rozvoje
Kounicova 67
601 67 BRNO

.....
podpis, razítko

5. Vyjádření příslušné městské části

(pokud se městská část nevyjádří k návrhu dispozice do 3 měsíců ode dne doručení, má se za to, že městská část s návrhem dispozice souhlasí)

V Brně dne:

.....
podpis, razítko

6. Vyjádření Odboru investičního Magistrátu města Brna, Kounicova 67:

164/P/OI/Mi/2014

2015-06-17 -

Navrhovatel dispozice: Vážený pan P. Počinek Ing.,
pozemky v k.ú. Líšeň, respektive jejich části vyznačené v záznamu, jsou dle Digitální technické mapy města Brna (DTMB) dotčeny těmito inženýrskými sítěmi: p.č. 7554/5 – NTL+STL plynovodem (JMP), vodovodem (BVK), NN kabelem (E ON), p.č. 7554/6 – NTL+STL plynovodem (JMP).

Tyto pozemky jsou součástí plochy komunikace a prostranství místního významu. Z hlediska stávajících inženýrských sítí prodej nedoporučujeme, k pronájmu pozemků nemáme námitky.

Pozemek p.č. 2364 je dotčen přípojkou vodovodu (BVK), pozemky p.č. 2361/2, 2362, a 2363 jsou bez dotčení.

Dispozici k těmto pozemkům lze řešit jak prodejem, tak pronájmem. Podmínky dispozice pozemku dotčeného vodovodní přípojkou je nutno projednat s jejím majitelem.

Průběhy inženýrských sítí obsažených v DTMB jsou pouze informativní a nemusí být kompletní. Pro tuto oblast nejsou v DTMB k dispozici data o průběhu sítí O2 Czech Republic, a.s.

S pozdravem

Ing. Jana Jakubů
vedoucí Odboru investičního MMB

Vyřizuje: Ing. František Mikulášek, tel. 542 17 4515

v. z. 

V Brně dne:

.....
podpis, razítko

3. Makovská

4. Vyjádření Odboru územního plánování a rozvoje
Magistrátu města Brna, Kounicova 67:

Naše značka

Vyřizuje/linka

Brno dne 2014-03-31

4100/OÚPR/0135953/2014/Mak

Ing.arch. Makovská/542 174 233

Dle Územního plánu města Brna jsou pozemky p.č. 7554/5, 7554/6 k.ú. Líšeň součástí plochy komunikace a prostranství místního významu, prodej pozemků z hlediska územně plánovacího nedoporučujeme, pronájem je možný. Pozemky p.č. 2361/2, 2362, 2363, 2364 k.ú. Líšeň jsou součástí stabilizované plochy bydlení čistého (BC), pozemky nejsou z hlediska územně plánovacího v zájmu města.

S pozdravem

Kateřina Leopoldová
Mgr. Ing. Kateřina Leopoldová
vedoucí odboru

Co: sektor, spis – ul. Neklež.

STATUTÁR: MĚSTO BRNO
MAGISTRÁT MĚSTA BRNA
Odbor územního plánování a rozvoje
Kounicova 67
601 67 BRNO
-003-

V Brně dne:

_____ podpis, razítko

5. Vyjádření příslušně městské části: *MC - MC - LIŠEŇ*

(pokud se městská část nevyjádří k návrhu dispozice do 3 měsíců od dne doručení, má se za to, že městská část s návrhem dispozice souhlasí)

V Brně dne:

_____ podpis, razítko

6. Vyjádření Odboru investičního Magistrátu města Brna, Kounicova 67

ZAVIŠŤUJE MMB - INVESTIČNÍ ODBOR

V Brně dne:

_____ podpis, razítko

PLNÁ MOC

ke všem jednáním s dotčenými organizacemi a orgány státní správy i s dalšími potřebnými účastníky, souvisejícími se zajištěním odkoupení/pronájmu pozemků

parc. č. 2361/2, 2362, 2363, 2364, 7554/5 a 7554/6 v k.ú. Lišeň,

přičemž tato plná moc se vztahuje na podávání a přijímání písemností, projednávání návrhů a stanovisek i na právo využití opravných prostředků.

Tato plná moc se uděluje na dobu do vyřízení agendy.

V Brně, dne: 14.7.2016

Ing. Pavel Počinek

Vyjádření zmocněnce:

Plnou moc přijímám.

.....
Ing. Karel Břoušek

Územní plán města Brna

Plán využití území (1 : 5 000) – doplňující výkres ▾



Najít ▾

Měření ▾

Tisk ▾

Vyhlaška 2/2004

Úvod

adresy

parcely

2361/2

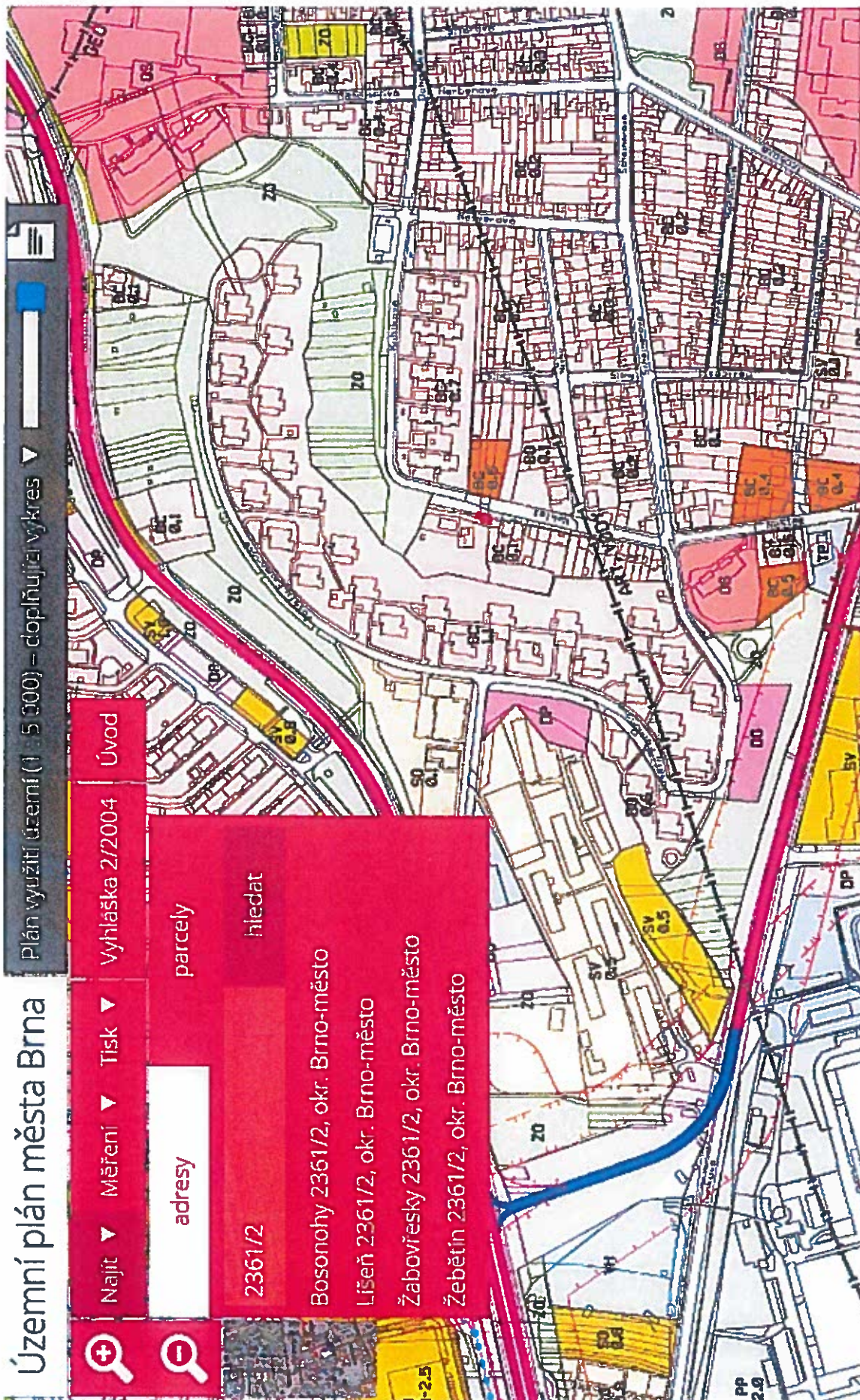
hledat

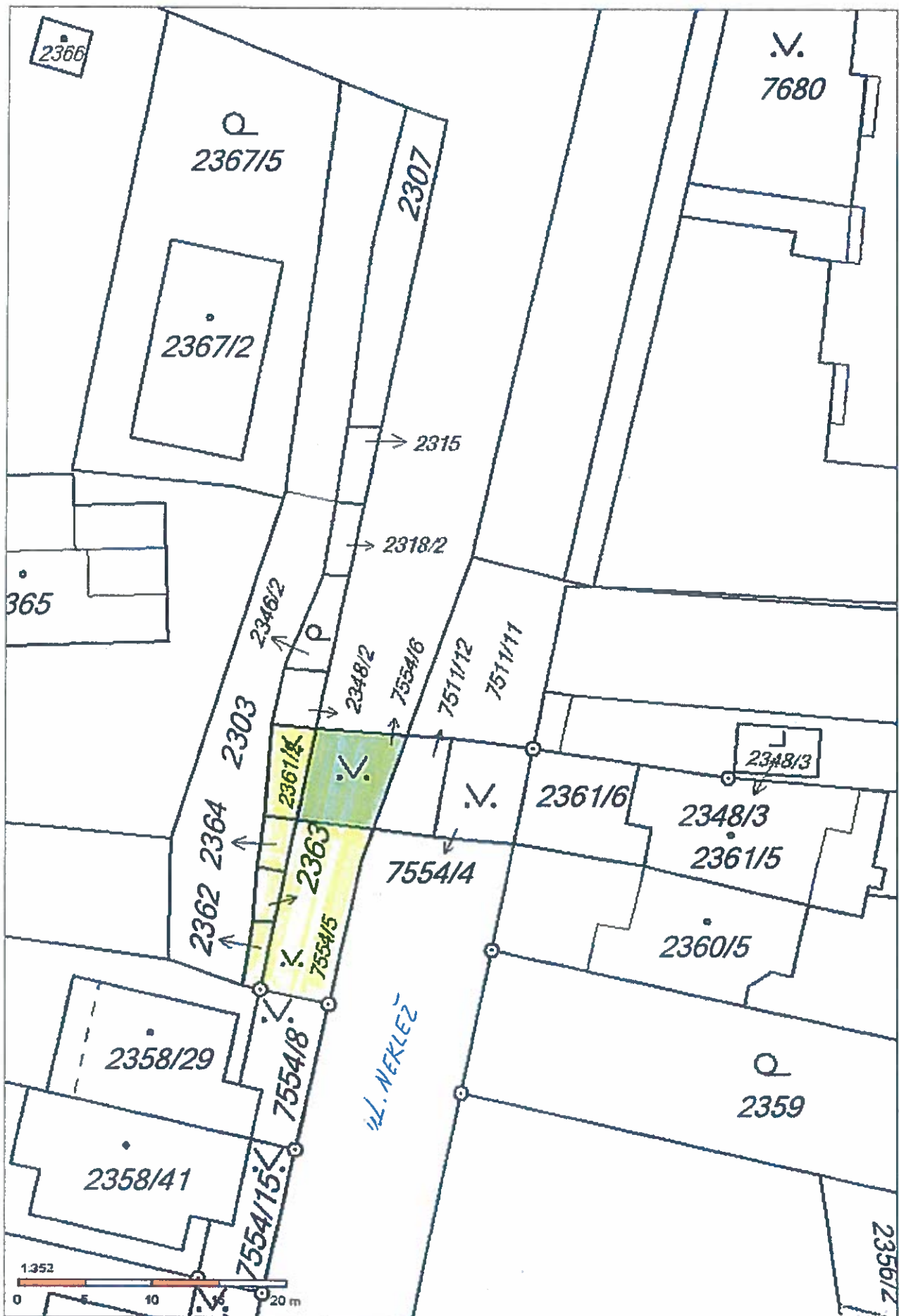
Bosonohy 2361/2, okr. Brno-město

Líšeň 2361/2, okr. Brno-město

Žabovřesky 2361/2, okr. Brno-město

Žebětín 2361/2, okr. Brno-město







Google 28 Neklež



Pořizení obrázku: čvc 2011 © 2016 Google


Brno, Jihomoravský kraj

Street View – čvc 2011



Novolíšeňská


Kubíkovce
Neklež 21
Nivky
Scheiner



11 Results
2000 - 2023 (10/10/2023)
19 - Street View - 10/10/2023

Malikorne Ocha
KORONA

Informace o pozemku

Parcelní číslo:	2362	
Obec:	Brno [5827861]	
Katastrální území:	Líšeň [6124051]	
Číslo LV:	10001	
Výměra [m ²]:	7	
Typ parcely:	Parcela katastru nemovitostí	
Mapový list:	DKM	
Určení výměry:	Graficky nebo v digitalizované mapě	
Druh pozemku:	orná půda	

Vlastníci, jiní oprávnění

Pozemek není součástí Mě Brno-Líšeň

Vlastnické právo	Podíl
Statutární město Brno, Dominikánské náměstí 196/1, Brno-město, 60200 Brno	

Způsob ochrany nemovitosti

Název	zemědělský půdní fond
-------	-----------------------

Seznam BPEJ

BPEJ	Výměra
32210	7

Omezení vlastnického práva

Nejsou evidována žádná omezení.

Jiné zápisy

Typ	Změna výměr obnovou operátu
-----	-----------------------------

Řízení, v rámci kterých byl k nemovitosti zapsán cenový údaj

Nemovitost je v územním obvodu, kde státní správu katastru nemovitostí ČR vykonává [Katastrální úřad pro Jihomoravský kraj, Katastrální pracoviště Brno-město](#)

Zobrazené údaje mají informativní charakter. Platnost k 11.10.2016 11:00:00.

© 2004 - 2016 [Český úřad zeměměřický a katastrální](#), Pod sídlištěm 1800/9, Kobylisy, 18211 Praha 8
 Podání určená katastrálním úřadům a pracovištím zasílejte přímo na [jejich e-mail adresu](#).

Verze aplikace: 5.3.2 build 0

Informace o pozemku

Parcelní číslo:	2361/2	
Obec:	Brno [582786]	
Katastrální území:	Líšeň [612405]	
Číslo LV:	10001	
Výměra [m ²]:	20	
Typ parcely:	Parcela katastru nemovitostí	
Mapový list:	DKM	
Určení výměry:	Graficky nebo v digitalizované mapě	
Způsob využití:	zeleň	
Druh pozemku:	ostatní plocha	

Vlastníci, jiní oprávnění

Pozemek není svěřen Mě Brno - Líšeň

Vlastnické právo	Podíl
Statutární město Brno, Dominikánské náměstí 196/1, Brno-město, 60200 Brno	

Způsob ochrany nemovitosti

Nejsou evidovány žádné způsoby ochrany.

Seznam BPEJ

Parcela nemá evidované BPEJ.

Omezení vlastnického práva

Nejsou evidována žádná omezení.

Jiné zápisy

Typ
Změna výměr obnovou operátu

Řízení, v rámci kterých byl k nemovitosti zapsán cenový údaj

Nemovitost je v územním obvodu, kde státní správu katastru nemovitostí ČR vykonává [Katastrální úřad pro Jihomoravský kraj, Katastrální pracoviště Brno-město](#)

Zobrazené údaje mají informativní charakter. Platnost k 31.10.2016 08:00:00.

© 2004 - 2016 [Český úřad zeměměřičský a katastrální](#) - Pod sídlištěm 1800/9, Kobylisy, 18211 Praha 8
Podání určená katastrálním úřadům a pracovištím zašlete přímo na [jejich e-mail adresu](#).

Verze aplikace: 5.3.2 build 0

Informace o pozemku

Parcelní číslo:	2363	
Obec:	Brno (582786)	
Katastrální území:	Líšeň (612405)	
Číslo LV:	10001	
Výměra [m ²]:	7	
Typ parcely:	Parcela katastru nemovitostí	
Mapový list:	DKM	
Určení výměry:	Graficky nebo v digitalizované mapě	
Druh pozemku:	orná půda	

Vlastníci, jiní oprávnění

Pozemek je součástí MČ Brno - Líšeň

Vlastnické právo	Podíl
Statutární město Brno, Dominikánské náměstí 196/1, Brno-město, 60200 Brno	

Způsob ochrany nemovitosti

Název	zemědělský půdní fond
-------	-----------------------

Seznam BPEJ

BPEJ	Výměra
32210	7

Omezení vlastnického práva

Nejsou evidována žádná omezení.

Jiné zápisy

Typ	Změna výměr obnovou operátu
-----	-----------------------------

Řízení, v rámci kterých byl k nemovitosti zapsán cenový údaj

Nemovitost je v územním obvodu, kde státní správu katastru nemovitostí ČR vykonává [Katastrální úřad pro Jihomoravský kraj, Katastrální pracoviště Brno-město](#)

Zobrazené údaje mají informativní charakter. Platnost k 31.10.2016 08:00:00.

© 2004 - 2016 [Český úřad zeměměřičký a katastrální](#), Pod sídlištěm 1800/9, Kobylisy, 18211 Praha 8
 Podání určená katastrálním úřadům a pracovištím zasílejte přímo na [jejich e-mail adresu](#)

Verze aplikace: 5.3.2 build 0

Informace o pozemku

Parcelní číslo:	2364
Obec:	Brno [582786]
Katastrální území:	Lišeň [612405]
Číslo LV:	10001
Výměra [m ²]:	9
Typ parcely:	Parcela katastru nemovitostí
Mapový list:	DKM
Určení výměry:	Graficky nebo v digitalizované mapě
Druh pozemku:	orná půda



Vlastníci, jiní oprávnění

Podíl je svěřen Mě Lišeň JUD

Vlastnické právo	Podíl
Statutární město Brno, Dominikánské náměstí 196/1, Brno-město, 60200 Brno	

Způsob ochrany nemovitosti

Název	zemědělský půdní fond
-------	-----------------------

Seznam BPEJ

BPEJ	Výměra
32210	9

Omezení vlastnického práva

Nejsou evidována žádná omezení.

Jiné zápisy

Typ	Změna výměr obnovou operátu
-----	-----------------------------

Řízení, v rámci kterých byl k nemovitosti zapsán cenový údaj

Nemovitost je v územním obvodu, kde státní správu katastru nemovitostí ČR vykonává [Katastrální úřad pro Jihomoravský kraj, Katastrální pracoviště Brno-město](#)

Zobrazené údaje mají informativní charakter. Platnost k 31.10.2016 08:00:00.

© 2004 - 2016 [Český úřad zeměměřičký a katastrální](#), Pod sídlištěm 1800/9, Kobčívky, 18211 Praha 8
Podání určená katastrálním úřadům a pracovištím zasílejte přímo na [jejich e-mail adresu](#).

Verze aplikace: 5.3.2 build 0

Informace o pozemku

Parcelní číslo:	7554/6
Obec:	Brno [582786]
Katastrální území:	Líšeň [612405]
Číslo LV:	10001
Výměra [m ²]:	44
Typ parcely:	Parcela katastru nemovitostí
Mapový list:	DKM
Určení výměry:	Graficky nebo v digitalizované mapě
Způsob využití:	zeleň
Druh pozemku:	ostatní plocha



Vlastníci, jiní oprávnění

Pozemek není svěřen město-Líšeň

Vlastnické právo	
Statutární město Brno, Dominikánské náměstí 196/1, Brno-město, 60200 Brno	

Způsob ochrany nemovitosti

Nejsou evidovány žádné způsoby ochrany.

Seznam BPEJ

Parcela nemá evidované BPEJ.

Omezení vlastnického práva

Nejsou evidována žádná omezení.

Jiné zápisy

Typ
Změna výměr obnovou operátu

Řízení, v rámci kterých byl k nemovitosti zapsán cenový údaj

Nemovitost je v územním obvodu, kde státní správu katastru nemovitostí ČR vykonává [Katastrální úřad pro Jihomoravský kraj, Katastrální pracoviště Brno-město](#)

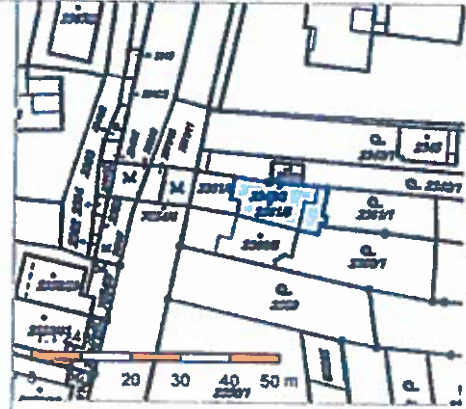
Zobrazené údaje mají informativní charakter. Platnost k 31.10.2016 08:00:00.

© 2004 - 2016 [Český úřad zeměměřičký a katastrální](#). Pod sídlištěm 1800/9, Kobylisy, 18211 Praha 8
Podání určená katastrálním úřadům a pracovištím zasílejte přímo na [jejich e-mail adresu](#).

Verze aplikace: 5.3.2 build 0

Informace o pozemku

Parcelní číslo:	2361/5
Obec:	Brno [582786]
Katastrální území:	Líšeň [612405]
Číslo LV:	9940
Výměra [m ²]:	152
Typ parcely:	Parcela katastru nemovitostí
Mapový list:	DKM
Určení výměry:	Ze souřadnic v S-JTSK
Druh pozemku:	zastavěná plocha a nádvoří



Součástí je stavba

Budova s číslem popisným:	Líšeň [4118251] ; č. p. 2888; rodinný dům
Stavba stojí na pozemku:	p. č. 2361/5
Stavební objekt:	č. p. 2888
Ulice:	Neklež
Adresní místa:	Neklež 2888/30

Vlastníci, jiní oprávnění

Vlastnické právo		Podíl
Po	[REDACTED]	

Způsob ochrany nemovitosti

Nejsou evidovány žádné způsoby ochrany.

Seznam BPEJ

Parcela nemá evidované BPEJ.

Omezení vlastnického práva

Nejsou evidována žádná omezení.

Jiné zápisy

Nejsou evidovány žádné jiné zápisy.

Řízení, v rámci kterých byl k nemovitosti zapsán cenový údaj

Nemovitost je v územním obvodu, kde státní správu katastru nemovitostí ČR vykonává [Katastrální úřad pro Jihomoravský kraj, Katastrální pracoviště Brno-město](#)

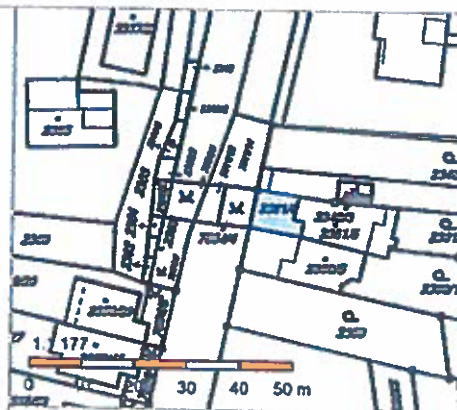
Zobrazené údaje mají informativní charakter. Platnost k 31.10.2016 08:00:00.

© 2004 - 2016 [Český úřad zeměměřičký a katastrální](#), Pod sídlištěm 1800/9, Kobylisy, 18211 Praha 8
Podání určená katastrálním úřadům a pracovištím zasílejte přímo na [jejich e-mail adresu](#).

Verze aplikace: 5.3.2 build 0

Informace o pozemku

Parcelní číslo:	2361/6
Obec:	Brno (582786)
Katastrální území:	Líšeň (612405)
Číslo LV:	9940
Výměra [m ²]:	64
Typ parcely:	Parcela katastru nemovitostí
Mapový list:	DKM
Určení výměry:	Ze souřadnic v S-JTSK
Druh pozemku:	zahrada



Vlastníci, jiní oprávnění

Vlastnické právo	Podíl
Počinek Pavel Ing.	

Způsob ochrany nemovitosti

Název	zemědělský půdní fond
-------	-----------------------

Seznam BPEJ

BPEJ	Výměra
32210	64

Omezení vlastnického práva

Nejsou evidována žádná omezení.

Jiné zápisy

Nejsou evidovány žádné jiné zápisy.

Řízení, v rámci kterých byl k nemovitosti zapsán cenový údaj

Nemovitost je v územním obvodu, kde státní správu katastru nemovitostí ČR vykonává [Katastrální úřad pro Jihomoravský kraj, Katastrální pracoviště Brno-město](#)

Zobrazené údaje mají informativní charakter. Platnost k 31.10.2016 08:00:00.

© 2004 - 2016 [Český úřad zeměměřický a katastrální](#), Pod sídlištěm 1600/9, Kobylisy, 19211 Praha 8
Podání určená katastrálním úřadům a pracovištím zasílejte přímo na [jejich e-mail adresu](#).

Verze aplikace: 5.3.2 build 0

Informace o pozemku

Parcelní číslo:	2361/1	
Obec:	Brno [582786]	
Katastrální území:	Líšeň [612405]	
Číslo LV:	9940	
Výměra [m ²]:	182	
Typ parcely:	Parcela katastru nemovitostí	
Mapový list:	DKM	
Určení výměry:	Ze souřadnic v S-JTSK	
Druh pozemku:	zahrada	

Vlastníci, jiní oprávnění

Vlastnické právo		Podíl
Počinek Pavel Ing.,		

Způsob ochrany nemovitosti

Název	
zemědělský půdní fond	

Seznam BPEJ

BPEJ	Výměra
32210	182

Omezení vlastnického práva

Nejsou evidována žádná omezení.

Jiné zápisy

Nejsou evidovány žádné jiné zápisy.

Řízení, v rámci kterých byl k nemovitosti zapsán cenový údaj

Nemovitost je v územním obvodu, kde státní správu katastru nemovitostí ČR vykonává [Katastrální úřad pro Jihomoravský kraj, Katastrální pracoviště Brno-město](#)

Zobrazené údaje mají informativní charakter. Platnost k 31.10.2016 08:00:00.

© 2004 - 2016 [Český úřad zeměměřičký a katastrální](#), Pod sídlištěm 1800/9, Kobylisy, 18211 Praha 8
Podání určená katastrálním úřadům a pracovištím zasílejte přímo na [jejich e-mail adresu](#).

Verze aplikace: 5.3.2 build 0

Google 28 Neklež



Pořízení obrázku: čvc 2011 © 2016 Google

Brno, Jihomoravský kraj

Street View – čvc 2011

Novolíšeňské

- Kubíkově
- Neklež 21**
- Nivky
- Scheiner