

Rada městské části Brno-Líšeň

Zpracovatel : Útvar tajemníka

Č.j. VII./17. / 14 / 2000

VII. /17. zasedání Zastupitelstva městské části Brno-Líšeň,
konané dne 30.06.2016

Název materiálu

Požadavek Dopravních staveb Brno, s.r.o., Trnkova č. 150 o opětovné projednání návrhu prodeje pozemků p.č. 4420/2, 4420/1, 4421/2 s doloženým požadavkem na pronájem části p.č. 4421/2 a části p.č. 4422/114 v k.ú. Líšeň.

Obsah :

- důvodová zpráva
- žádosti Dopravních staveb Brno, s.r.o. na tiskopisech MMB
- snímek z listu mapy MO MMB s názvem „Lokalita - Trnkova“
- snímek území platného ÚPmB
- snímky z listu mapy
- inf. výpis z katastru nemovitostí

Návrh usnesení

Zastupitelstvo městské části Brno-Líšeň

nesouhlasí

s prodejem pozemku p.č. 4420/2 a částí pozemků p.č. 4420/1, 4421/2, 4422/114 v k.ú. Líšeň z důvodu jejich zařazení v platném ÚPmB v návrhových plochách pro dopravu s funkčním typem tělesa dopravních staveb a rezervy ploch pro dopravu.

Stanoviska dotčených orgánů :

- stavební komise při MČ Brno – Líšeň, konaná dne 4.05.2016 *nedoporučuje* odprodej pozemku p.č. 4420/2 do vlastnictví Dopravních staveb Brno, s.r.o., u pozemků p.č. 4420/1, 4421/2 a 4422/114 v k.ú. Líšeň z důvodu jejich zařazení v návrhových plochách pro dopravu s funkčním typem tělesa dopravních staveb, rezervy ploch pro dopravu, *prodej pozemků nedoporučuje, k pronájmu všech pozemků nemá námitek*,
(souhlasí: 7, nesouhlasí: 0, zdrželi se: 0)
- VII./38. schůze Rady MČ Brno – Líšeň, konaná dne 15.06.2016, pod bodem č. 22/38 usnesení *nedoporučuje* ZMČ Brno – Líšeň souhlasit s prodejem pozemku p.č. 4420/2 a částí pozemků p.č. 4420/1, 4421/2 a 4422/114 v k.ú. Líšeň z důvodu jejich zařazení v platném ÚPmB v návrhových plochách pro dopravu s funkčním typem tělesa dopravních staveb a rezervy ploch pro dopravu a *souhlasí* s pronájmem pozemku p.č. 4420/2 a částí pozemků p.č. 4420/1, 4421/2 a 4422/114 v k.ú. Líšeň, uzavřeným z úrovně Magistrátu města Brna a Dopravními stavbami, s.r.o. (dle zákresu ve snímku z listu mapy zpracovaného MO MMB).

garance správnosti, zákonnosti materiálu

Podpisy dotčených odborů

Útvar tajemníka	sociální	organizační	rozpočtu a financí	majetkoprávní	Stavební
Ing. I. Sehnalová					Ing. Arch. M. Hoskocová, Ph.D. Hoskocová

Zpracoval :
útvar tajemníka
Květa Hudcová

Předkládá :
za RMČ uvolněný funkcionář :
starosta : Mgr. Břetislav Štefan

VII.17.ZMČ

Č.j. 2000/03640/3639/2016/Hu

žadatel: Dopravní stavby Brno, s.r.o., Trnkova č. 150, Brno

věc: opětovné projednání návrhu prodeje pozemků p.č. 4420/2 – 19 m², části p.č. 4420/1 – 551 m² a části p.č. 4421/2 – 35 m² v k.ú. Líšeň s doloženým požadavkem na pronájem části p.č. 4421/2 – 72 m² a části p.č. 4422/114 – 554 m² v k.ú. Líšeň,

je požadováno: vyslovení přehodnocení nesouhlasného stanoviska z VII./8. zasedání ZMČ Brno – Líšeň, bodu č. 20/8 usnesení a vyslovení souhlasu s pronájmem pozemků potřebných pro činnost Dopravních staveb Brno, s.r.o.,

záměrem jsou dotčeny pozemky: p.č. 4420/2, 4420/1, 4421/2 a 4422/144 v k.ú. Líšeň, žádná z uvedených parcel není svěřena MČ Brno - Líšeň

doručeno dne: 24.02.2016
zasedání SK: 04.05.2016
schůze RMČ: 18.05.2016
zasedání ZMČ: 26.05.2016

Důvodová zpráva.

Naposledy se žádostí Dopravních staveb Brno, s.r.o. zabývalo ZMČ Brno – Líšeň na svém VII./8. zasedání ZMČ Brno – Líšeň, konaném dne 15.06.2015, kde pod bodem č. 20/8 usnesení: *Nesouhlasilo s prodejem pozemku p.č. 4421/2 a částí pozemků p.č. 4420/1 a 4420/2 v k.ú. Líšeň o celkové výměře 605 m² do vlastnictví Dopravních staveb Brno, s.r.o., dle zákresu ve snímku z listu mapy zpracovaného Majetkovým odborem Magistrátu města Brna ze dne 28.01.2015, který byl nedílnou součástí usnesení (a je součástí i stávajícího projednání).*

Důvodem takto přijatého usnesení bylo budoucí komunikační propojení ul. Trnkova na ul. Novolíšeňskou, ke kterému není doposud zpracován žádný podrobnější zastavovací návrh. Po dohodě žadatele s MO MMB a vedením zdejší samosprávy je návrh opětovně předkládán s navrženou změnou a to takto: Pozemky p.č. 4420/2 – 19 m² - celý, části p.č. 4420/1- 551 m² a část p.č. 4421/2 – 35 m² k.ú. Líšeň jsou požadovány k odprodeji do vlastnictví Dopravních staveb Brno, s.r.o. (pozemky nejsou dotčeny budoucím komunikačním propojením, ale jsou zařazeny v rezervách pro dopravu) a část pozemků p.č. 4421/2 – 72 m² a p.č. 554 m² k.ú. Líšeň – tyto zasahují do budoucího komunikačního propojení požadují Dopravní stavby Brno, s.r.o., pronajmout z úrovně statutárního města Brna.

Stanovisko stavebního odboru ÚMČ Brno – Líšeň:

Stavební odbor z hlediska platné územně plánovací dokumentace sděluje, že nemá námítky k prodeji pozemku p.č. 4420/2 v k.ú. Líšeň, pozemky p.č. 4420/1, 4421/2 a 4422/114 v k.ú. Líšeň se nachází v návrhových stavebních plochách pro dopravu s funkčním typem tělesa dopravních staveb, rezervy ploch pro dopravu, prodej pozemků nedoporučuje, K pronájmu části p.č. 4421/2 a p.č. 4422/114, p.č. 4420/1 v k.ú. Líšeň, nemá námitek.

Majetkový odbor

Magistrátu města Brna

Statutární město Brno
Magistrát města Brna

Datum podání

109

jednací 64520/2015

MĚSTSKÁ ČÁST
BRNO-LÍŠEŇ

Číslo jedn.: MMB/0095230/2015
listy: 1
druh: přílohy:

15. 06. 2015



Došlo dne: 5/14/2015

96994d5 Doručeno: 09.03.2015

Č.j.: 2700

MAGISTRÁT MĚSTA BRNA
Odbor územního plánování a rozvoje

Došlo dne: 18-02-2015

2079080

Č.j. MMB:

Příl.:

Návrh na dispozici s majetkem města

1. Navrhovatel dispozice:

fyzická osoba:

jméno a příjmení (titul): _____ datum narození _____
 _____ datum narození _____
 adresa - ulice, číslo: _____ telefon/fax: _____
 - obec (vč. PSČ) _____ e-mail: _____
 podpis: _____ podpis: _____

fyzická osoba (podnikatel):

jméno a příjmení (titul): _____ datum narození _____
 adresa - ulice, číslo: _____ telefon/fax: _____
 - obec (vč. PSČ) _____ e-mail: _____
 razítko: _____ podpis: _____

právní osoba:

název a forma: Dopravní stavby Brno, s.r.o. IČO: 45474281
 adresa - ulice, číslo: Trnkova 150 telefon/fax: 544 210 300
 - obec (vč. PSČ) 628 00 Brno e-mail: dsbrno@dsbrno.cz
 jednatel/právní zástupce Ing. Martin Matuška, jednatel
 adresa - ulice, číslo: Havlíčková 382/17 telefon/fax: 724 787 343
 - obec (vč. PSČ) 790 01 Jeseník e-mail: matuska@dsbrno.cz
 razítko: DOPRAVNÍ STAVBY BRNO, s.r.o. podpis: _____
628 00 Brno, Trnkova 150, p.p. 69
DIČ CZ45474281

2. Předmět dispozice:

katastrální území: Líšeň

pozemek	parcelní číslo (dle KN)	celý (m ²)	část (m ²)
	<u>4420/1</u>		<u>551</u>
	<u>4420/2</u>	<u>19</u>	
	<u>4421/2</u>		<u>35</u>
	_____	_____	_____
	_____	_____	_____

budova číslo popisné ulice číslo orientační

 s pozemkem bez pozemku

27/10/15

4. Vyjádření Odboru územního plánování a rozvoje
Magistrátu města Brna, Kounicova 67:

Ing. Makovská

Naše značka

4100/OÚPR/0074080/2015/Mak

Vyřizuje/linka

Ing. arch. Makovská/542 174 233

Brno dne 2015-02-27

Dle ÚPmB jsou jižní části pozemků p.č. 4420/1, 4421/2 k.ú. Líšeň součástí plochy pro dopravu, se jedná o budoucí komunikační propojení ul. Trnkovy a ul. Novolišeňské. Severní části pozemků p.č. 4420/1, 4421/2 k.ú. Líšeň jsou součástí stabilizované smíšené plochy výroby a služeb SV a stabilizované nestavební plochy ostatní městské zeleně ZO. Pozemek p.č. 4420/2 v k.ú. Líšeň je součástí stabilizované smíšené plochy výroby a služeb SV. Z hlediska územně plánovacího nedoporučujeme prodej jižních částí pozemků p.č. 4420/1, 4421/2 k.ú. Líšeň, k prodeji severních částí pozemků p.č. 4420/1, 4421/2 a pozemku p.č. 4420/2 k.ú. Líšeň nemáme námítky.

S pozdravem

Co: sektor, spis – ul. Trnkova

Mgr. Ing. Kateřina Leopoldová
vedoucí odboru

STATUTÁRNÍ MĚSTO BRNO
MAGIŠ
Odbor územního plánování a rozvoje
Kounicova 67
602 07 BRNO
-003-

V Brně dne:

podpis, razítko

5. Vyjádření příslušně městské části:

(pokud se městská část nevyjádří k návrhu dispozice do 3 měsíců od dne doručení, má se za to, že městská část s návrhem dispozice souhlasí)

VII./8. zasedání Zastupitelstva MČ Brno – Líšeň, konané dne 10.09.2015, pod bodem č. 20/8 svého usnesení *nesouhlasí* s prodejem pozemku p.č. 4421/2 a částí pozemků p.č. 4420/1 a 4421/2 v k.ú. Líšeň o celkové výměře 605 m² do vlastnictví Dopravních staveb Brno, s.r.o., dle zákresu ve snímku z listu mapy zpracovaného Majetkovým odborem Magistrátu města Brna ze dne 28.01.2015, který je nedílnou součástí tohoto usnesení.

Statutární město Brno
Městská část Brno-Líšeň
Odbor územního rozvoje a výstavby
Úřadu městské části
Jírova 2, 628 00 Brno

Hoskovcová
Ing. arch. Markéta Hoskovcová, Ph.D.
vedoucí odboru územního rozvoje a výstavby
ÚMČ Brno - Líšeň

V Brně dne: 16.09.2015

podpis, razítko

6. Vyjádření Odboru investičního Magistrátu města Brna, Kounicova 67

V Brně dne:

podpis, razítko

3. Návrh na využití nemovitosti:²⁾

Máme zájem o odkoupení výše uvedených pozemků - v současnosti je využíváme jako součást stavebního dvora.

Celková plocha pozemků, o jejichž odkup máme zájem činí 605 m².

V současné době platíme pronájem za tyto pozemky.

V příloze přikládáme nákres předmětných ploch.

4. Vyjádření Odboru územního plánování a rozvoje Magistrátu města Brna, Kounicova 67:

V Brně dne:

.....
podpis, razítko

5. Vyjádření příslušné městské části

(pokud se městská část nevyjádří k návrhu dispozice do 3 měsíců ode dne doručení, má se za to, že městská část s návrhem dispozice souhlasí)

V Brně dne:

.....
podpis, razítko

6. Vyjádření Odboru investičního Magistrátu města Brna, Kounicova 67:

109a/P/OI/Mak

Žádost z: 2015-06-08

Navrhovatel dispozice: Dopravní stavby Brno, s.r.o.

Pozemky k prodeji p.č. 4420/1 (část cca 551 m²), 4421/2 (část cca 35 m²) v k.ú. Líšeň viz příložená situace jsou dotčeny dle Digitální technické mapy města Brna (DTMB) silnoproudým nadzemním vedením VVN (E ON).

Pozemek p.č. 4420/2 není dotčen žádnými inženýrskými sítěmi v majetku statutárního města Brna.

K upřesnění uložení inženýrských sítí je nutno požádat správce o jejich vytýčení.

Z hlediska stávajících inženýrských sítí nemáme k prodeji části uvedených pozemků námítky.


Průběhy inženýrských sítí obsažených v DTMB jsou pouze informativní a nemusí být kompletní. Pro tuto oblast nejsou v DTMB k dispozici data o průběhu sítí O2 Czech Republic, a.s.

S pozdravem

Vyřizuje: Ing. Radovan Makovský, tel. 542 174 515



STATUTÁRNÍ MĚSTO BRNO
MAGISTRÁT MĚSTA BRNA
Odbor investiční
Kounicova 67, Brno
Ing. Jana Jakubů -002-
vedoucí Odboru investičního MMB



V Brně dne: 9.6.2015

.....
podpis, razítko

Majetkový odbor
Magistrátu města

MMB/0141182/2016

listy: 1 přílohy:

druh:



mmb1es5f602039 Doručeno: 08.04.2016

Datum podání

MĚSTSKÁ ČÁST
BRNO-LIŠEN

Ótalo depoi...

12. 01. 2016

Zpracovatel:

2004

Bežná čísla:

Č.j.: 3639/2016

Úřd. znak:

Příloha:

Návrh na dispozici s majetkem města

1) Navrhovatel dispozice:

fyzická osoba:

jméno a příjmení (titul): _____ datum narození _____
 _____ datum narození _____
 adresa - ulice, číslo: _____ telefon/fax: _____
 - obec (vč. PSČ) _____ e-mail: _____
 podpis: _____ podpis: _____

fyzická osoba (podnikatel):

jméno a příjmení (titul): _____ datum narození _____
 adresa - ulice, číslo: _____ telefon/fax: _____
 - obec (vč. PSČ) _____ e-mail: _____
 razítko: _____ podpis: _____

právní osoba:

název a forma: DOPRAVNÍ STAVBY BRNO, s.r.o. IČO: 45444281
 adresa - ulice, číslo: Trnkova 150 telefon/fax: 544 210 300
 - obec (vč. PSČ) 628 00 BRNO e-mail: debrno@skbrno.cz
 jednatel/právní zástupce Ing. Martin Matuška
 adresa - ulice, číslo: ulice Couplových 676/40 telefon/fax: 724 787 343
 - obec (vč. PSČ) 624 00 BRNO e-mail: matuška@debrno.cz
 razítko: DOPRAVNÍ STAVBY BRNO, s.r.o. podpis: M. Matuška
628 00 Brno, Trnkova 150, p.p. 89
DIC CZ49474281

2. Předmět dispozice:

katastrální území: LIŠEN

pozemek	parcelní číslo (dle KN)	celý (m ²)	část (m ²)
	<u>4421/2</u>		<u>49</u>
	<u>4422/114</u>		<u>504</u>

budova číslo popisné ulice číslo orientační

s pozemkem bez pozemku

3. Návrh na využití nemovitosti:²⁾

Máme zájem pronajmout část pozemku
se účelem přístupu komunikace do areálu
naší firmy.

2) např. prodej, pronájem, směna

4. Vyjádření Odboru územního plánování a rozvoje
Magistrátu města Brna, Kounicova 67:

V Brně dne:

_____ podpis, razítko

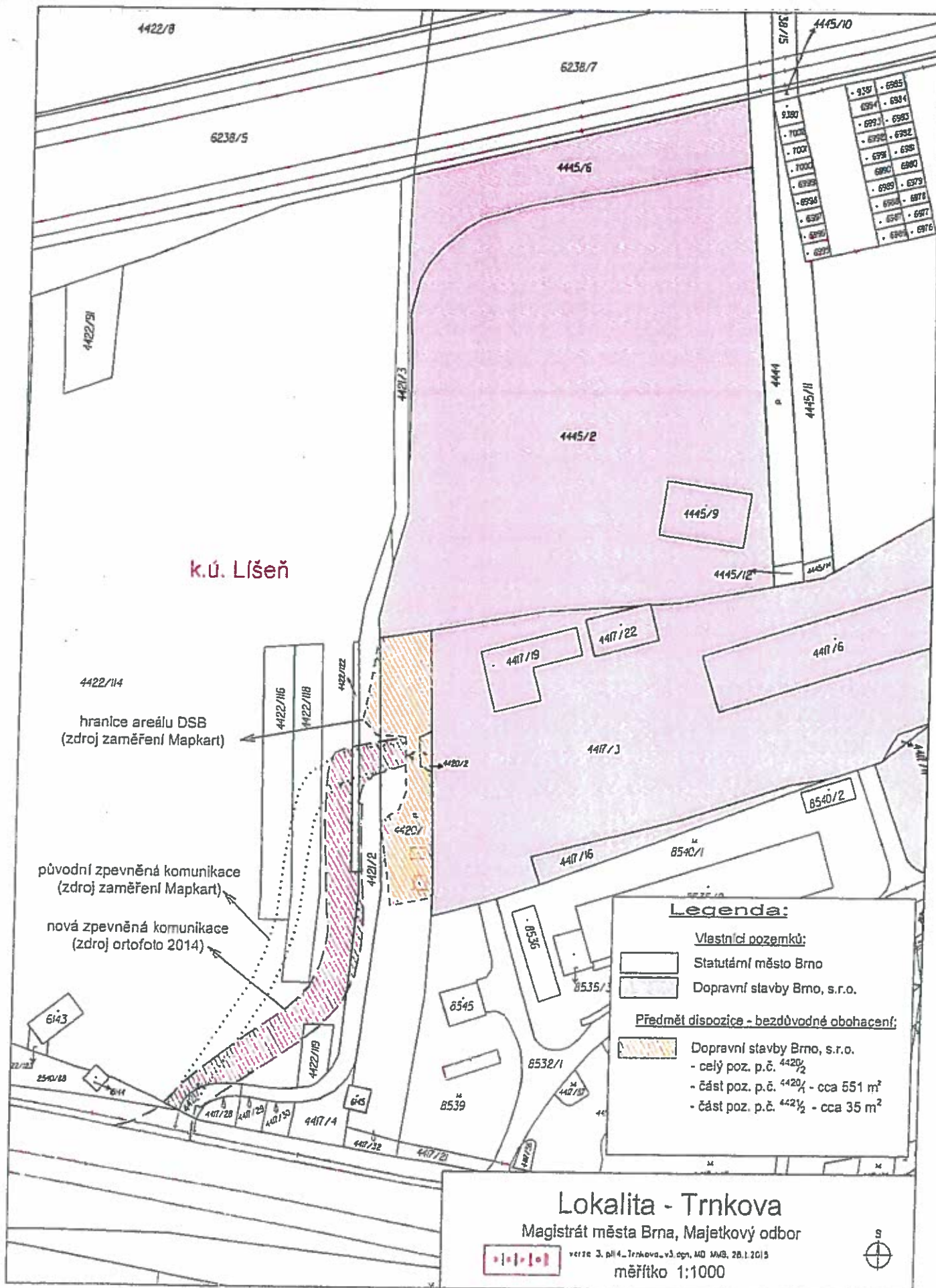
5. Vyjádření příslušně městské části: *MAJETKOVÝ ODBOR*
(pokud se městská část nevyjádří k návrhu dispozice do 3 měsíců od dne doručení, má se za to, že městská část s návrhem dispozice souhlasí)

V Brně dne:

_____ podpis, razítko

6. Vyjádření Odboru investičního Magistrátu města Brna, Kounicova 67

Bude zajištěno z úrovně Majetkového odboru MMB



k.ú. Líšeň



4422/114
hranice areálu DSB
(zdroj zaměření Mapkart)

původní zpevněná komunikace
(zdroj zaměření Mapkart)


nová zpevněná komunikace
(zdroj ortofoto 2014)

Legenda:

Vlastníci pozemků:

-  Statutární město Brno
-  Dopravní stavby Brno, s.r.o.

Předmět dispozice - bezdůvodné obohacení:

-  Dopravní stavby Brno, s.r.o.
- celý poz. p.č. 4420/2
- část poz. p.č. 4420/1 - cca 551 m²
- část poz. p.č. 4421/2 - cca 35 m²

Lokalita - Trnkova

Magistrát města Brna, Majetkový odbor



verze 3, pl14_Trnkova_v3.dgn, MD MMB, 28.1.2013

měřítko 1:1000



Územní plán města Brna

Plan využít území (1 : 5 000) – doplňující výkres ▾

Najít ▾ měření ▾ Tisk ▾ vyhláška 2/2004 Úvod

adresy

4420/1

parcely

hledat

Bystrc 4420/1, okr. Brno-město
Líšeň 4420/1, okr. Brno-město
Žabovřesky 4420/1, okr. Brno-město

Územní plán města Brna

Plán využití území (1 : 5 000) – doplňující výkres ▾

Najít ▾ Měření ▾ Tisk ▾

Vyhlaška 2/2004 Úvod

adresy

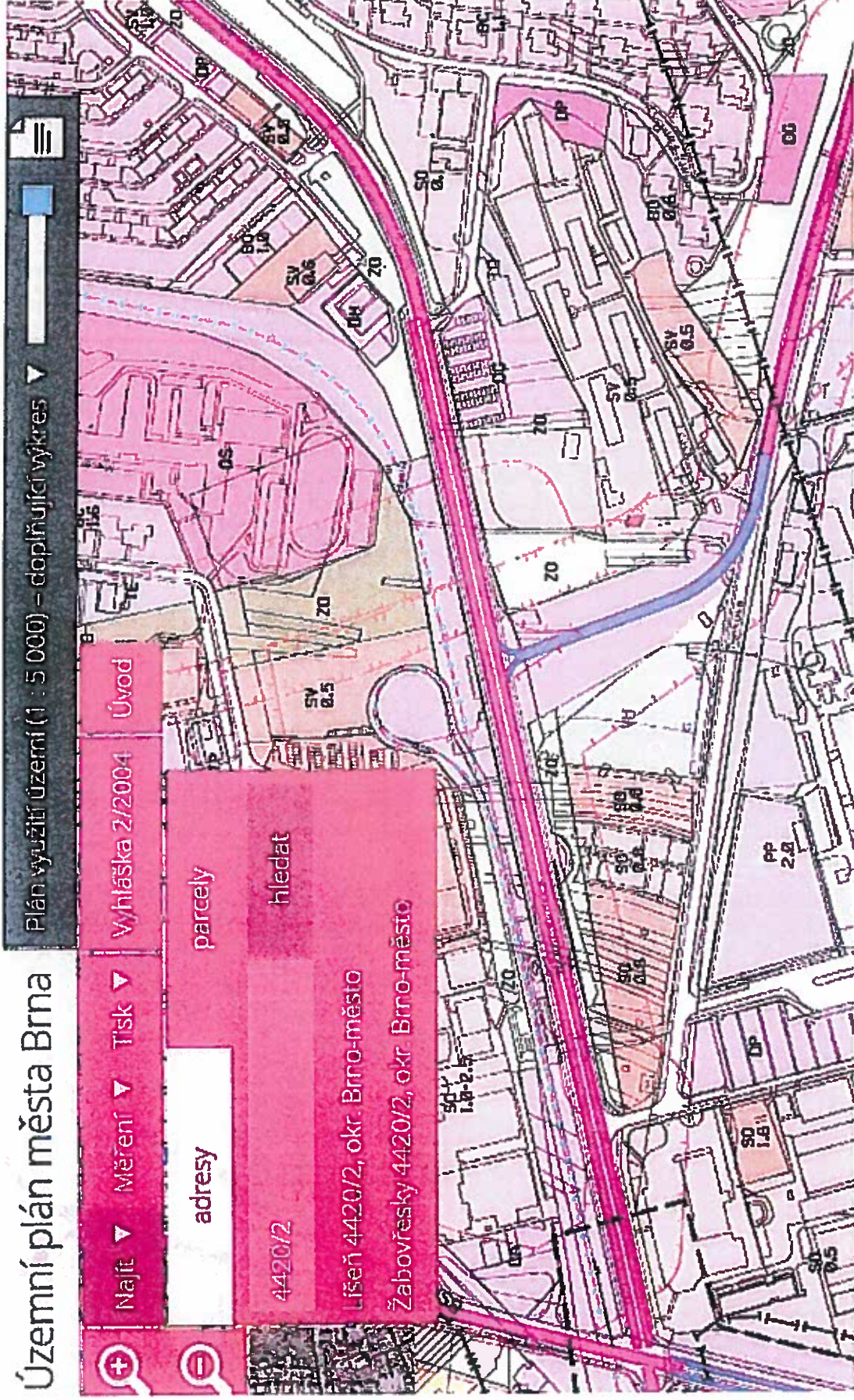
parcely

4420/2

hledat

Líšeň 4420/2, okr. Brno-město

Žabovřesky 4420/2, okr. Brno-město



Územní plán města Brna

Plán využití území (1 : 5 000) – doplňující výkres ▾



Najít ▾

Měření ▾

Tisk ▾

Vyhledání 2/2004 Úvod

adresy

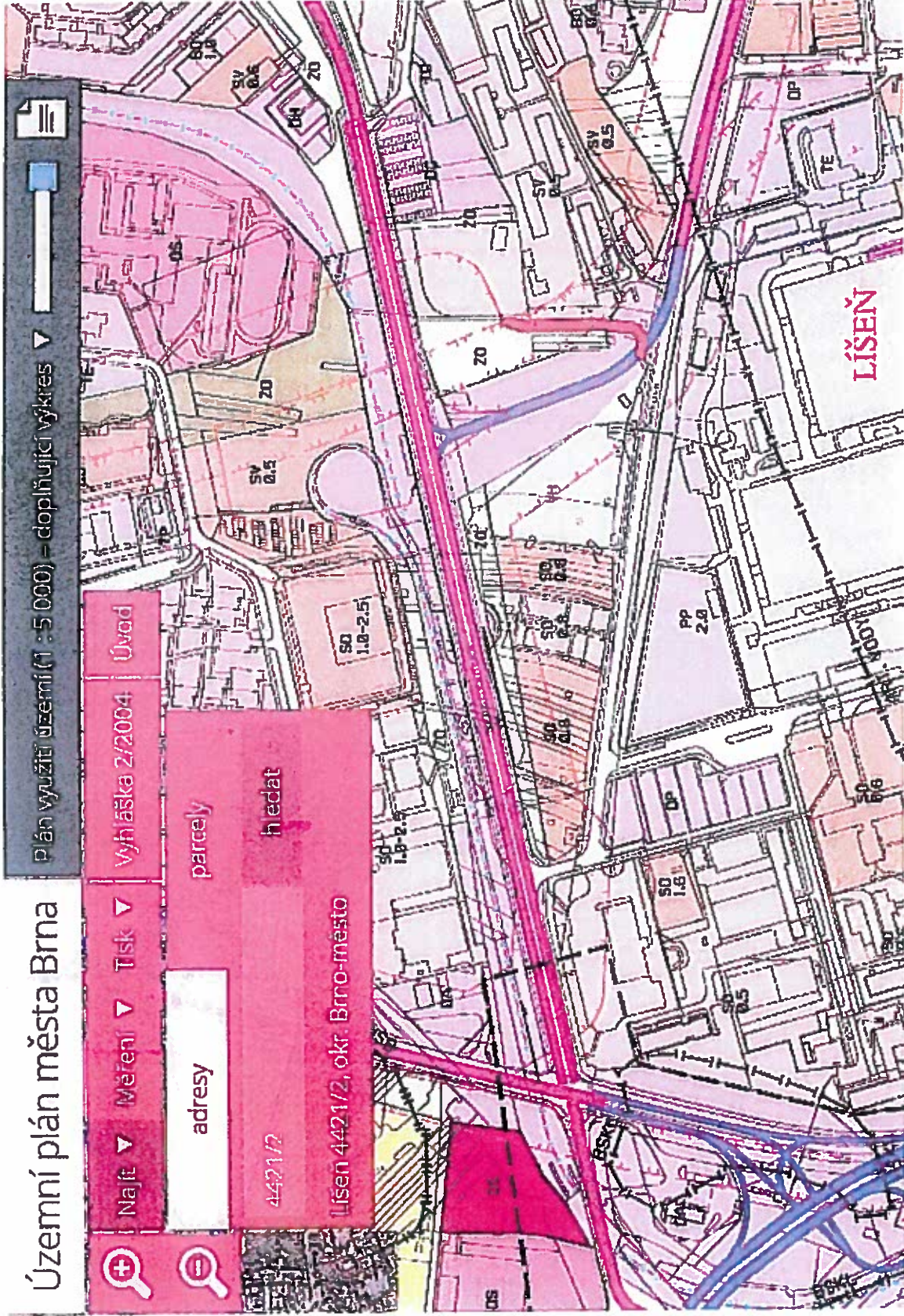
parcely

4421/2

hledat

Líšeň 4421/2, okr. Brno-město

LÍŠEŇ



Územní plán města Brna

Plán využití území (1 : 5 000) – doplňující výkres ▾

Najít ▾ Měření ▾ Tisk ▾


adresy

4422/114

Líšeň 4422/114, okr. Brno-město

parcely hledat

Vyhlášení 2/2004 Úvod



Parcelní číslo:	433/12
Obec:	Brno (602785) Z
Katastrální území:	Město (61240) Z
Číslo LV:	10001
Výměra [m ²]:	1206
Typ parcely:	Parcela katastru nemovitosti
Mapový list:	DKM
Určení výměry:	Ze souřadnic v S-JTSK
Druh pozemku:	zahrada



Vlastnická práva oprávnění

2016/05

Statutární město Brno, Dominikánské náměstí 196/1, Brno-město, 60200 Brno

POZEMEK NEJÍ SVĚTEN MĚŘEN
BY

Způsob účelový nemovitosti

2020/04

zemědělský půdní fond

Srovnání výměry

2016/05

2016/05 1206

Omezení vlastnického práva

Nejsou evidována žádná omezení.

Právní dělení

2020/04

Změna výměr obnovou operátu

10001 v parcelě Město 433/12 k ne movitosti zapsán cenový úřad

10001 - katastrální území - výměra vzniká 2020/05/2016

Nemovitost je v územním obvodu, kde státní správu katastru nemovitostí ČR vykonává Katastrální úřad pro Jihomoravský územní úřad pro katastrální úřad pro Jihomoravský územní úřad.

Zobrazené údaje mají informativní charakter. Platnost k 04.05.2016 11:00:00.

© 2004 - 2016 Geoportál katastru nemovitostí ČR, spol. s r. o. v obchodní sídlo: Ústí nad Labem, Praha 20000, Praha 20000, Praha 20000
Podání určená katastrálním úřadům a pracovištím zasílejte přímo na [katastrální úřad](#).

Verze aplikace: 5.32 build 0

Informace o pozemku

Parcelní číslo: 442018
 Obec: Brno [563786]
 Katastrální území: Líšeň [612405]
 Číslo LV: 10001
 Výměra [m²]: 19
 Typ parcely: Parcela katastru nemovitostí
 Mapový list: DKM
 Určení výměry: Ze souřadnic v S-JTSK
 Druh pozemku: zahrada



Vlastníci, jiná oprávnění

Místníká práva
 Statutární město Brno, Dominikánské náměstí 196/1, Brno-město, 60200 Brno

Pozemek není svěřen Měřítelem

Způsob ochrany nemovitosti

zemědělský půdní fond

Seznam BPEJ

Výměra
 19

Omezení vlastnického práva

Nejsou evidována žádná omezení.

Jiné zápisy

Změna výměr obnovou operátu

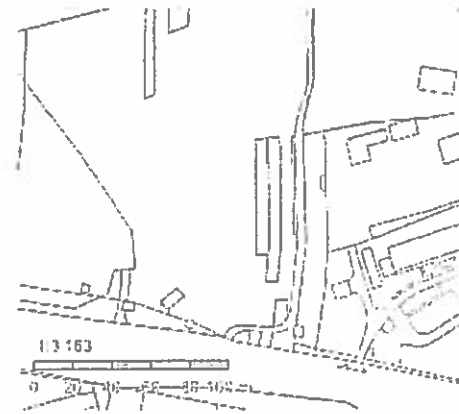
území, v rámci kterých bylo k nemovitosti za posln cenový údaj

Nemovitost je v územním obvodu, kde státní správu katastru nemovitostí ČR vykonává Katastrální úřad pro Jihoomoravský kraj, Katastrální pracoviště Brno-město

Zobrazené údaje mají informativní charakter. Platnost k 04.05.2016 11:00:00.

Informace o pozemku

Parcelní číslo: 4421/2
Obec: Brno [582786]
Katastrální území: Lišeh [612405]
Číslo LV: 1000
Výměra [m²]: 554
Typ parcely: Parcela katastru nemovitostí
Mapový list: DKM
Určení výměry: Graficky nebo v digitalizované mapě
Způsob využití: ostatní komunikace
Druh pozemku: ostatní plocha



Vlastníci, jiní oprávnění

Vlastnická práva

Statutární město Brno, Dominikánské náměstí 196/1, Brno-město, 60200 Brno

Pozemek není svěřen Mě Lišeh

Způsob ochrany nemovitosti

Nejsou evidovány žádné způsoby ochrany.

Seznam BPEJ

Parcela nemá evidované BPEJ.

Omezení vlastnického práva

Nejsou evidována žádná omezení.

Jiné zápisy

Nejsou evidovány žádné jiné zápisy.

Řezání, v rámci kterých byl k nemovitosti zapsán cenový údaj

Objekt je dotčen zánemou právního vztaku Z-5576/2016Nemovitost je v územním obvodu, kde státní správu katastru nemovitostí ČR vykonává Katastrální úřad pro Jihomoravský kraj, Katastrální pracoviště Brno-město

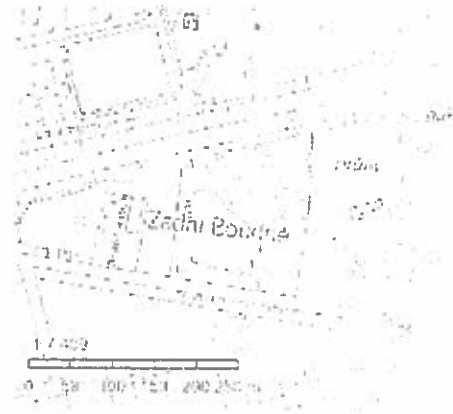
Zobrazené údaje mají informativní charakter. Platnost k 28.04.2016 13:00:00.

© 2004 - 2016 Český úřad pro katastr nemovitostí. Pod sídlem 1800/9, Kobušov 19211 Praha 9.
Podání určená katastrálními úřady a pracovišti zasílejte přímo na jejich e-mail adresy.

Verze aplikace: 5.3.2 build 0

Informace o pozemku

Parcelní číslo: 4422/114 z
Obec: Brno (540220) z
Katastrální území: Brno (512400)
Číslo LV: 10001
Výměra (m²): 17477
Typ parcely: Parcela katastru nemovitostí
Mapový list: DKM
Určení výměry: Graficky nebo v digitalizované mapě
Způsob využití: jiná plocha
Druh pozemku: ostatní plocha



Vlastníci, jiná oprávnění

Vlastnické právo

Pozemek není svěřen Hě Jitřím

Příloha

Statutární město Brno, Dominikánské náměstí 196/1, Brno-město, 60200 Brno

Způsob ochrany nemovitosti

Nejsou evidovány žádné způsoby ochrany.

Seznam BPEJ

Parcela nemá evidované BPEJ.

Omezení vlastnického práva

Typ:

Věcné břemeno (podle listiny)

Jiné zápisy

Nejsou evidovány žádné jiné zápisy.

Záznam v listinných zápisech není zapsán cenový údaj

Záznam v listinných zápisech není zapsán cenový údaj

Nemovitost je v územním obvodu, kde státní správu katastru nemovitostí ČR vykonává Katastrální úřad pro Jihočeský kraj, úřadovna: Brno-město.

Zobrazené údaje mají informativní charakter. Platnost k 28.04.2016 13:00:00.

© 2004 - 2016 Český úřad zeměměřičský a inženýrský. Podpisový list: 100003, Kopie list: 10211, Praha 6.
Podání určená katastrálním úřadům a pracovištím zasílejte přímo na jehc@rad.praha.cz.

Verze aplikace: 5.3.2 build 0