

VII. /12. zasedání Zastupitelstva městské části Brno-Líšeň
konané dne 28.01.2016

Název materiálu

Žádost spol. Sweco Hydroprojekt, a.s., v zastoupení za statutární město Brno, o vyslovení souhlasu s umístěním stavby – rekonstrukce dešťové kanalizace a návrh splaškové kanalizace na ul. Ondráčkové v Brně – Líšni, včetně vysazení prodloužení odboček s návrhem kanalizačních přípojek k jednotlivým nemovitostem.

Obsah:

- důvodová zpráva
- žádost spol. Sweco Hydroprojekt, a.s.
- souhrnná tabulka vlastníků pozemků dotčených stavebním záměrem
- situace umístění splaškové a dešťové kanalizace v území
- stanovisko stavebního referátu Majetkového odboru MMB ze dne 21.10.2015
- snímky z listu mapy
- inf. Výpisy z KN

Návrh usnesení :

Zastupitelstvo městské části Brno-Líšeň
s o u h l a s í
s umístěním stavby rekonstrukce dešťové a návrhu splaškové kanalizace na ul. Ondráčkové, včetně vysazení prodloužených odboček do pozemků p.č. 3389/1, 3389/8, 3389/9, 3398 a 3989/1 v k.ú. Líšeň evidovaných na listu vlastnictví statutárního města Brna a svěřených MČ Brno – Líšeň.

Stanoviska dotčených orgánů :

- stavební komise při MČ Brno – Líšeň, konaná dne 16.12.2015, *doporučuje* samosprávným orgánům MČ Brno – Líšeň vyslovení souhlasu s umístěním stavby rekonstrukce dešťové a návrhu splaškové kanalizace do pozemků p.č. 3389/1, 3389/8, 3389/9, 3398 a 3989/1 v k.ú. Líšeň, současně s vyslovením souhlasu za vlastníka navazujících sousedních pozemků na stavbu, taktéž svěřených MČ Brno – Líšeň a to: p.č. 3389/28, 3394, 3395, 3396, 3399 a 3459/1 v k.ú. Líšeň, (souhlasí: 6, nesouhlasí: 0, zdrželi se: 0)
- VII./27. schůze Rady MČ Brno – Líšeň, konaná dne 13.01.2016, pod bodem č. 5/27 svého usnesení souhlasí za vlastníka sousedních parcel – pozemků p.č. 3389/28, 3394, 3395, 3396, 3399 a 3459/1 v k.ú. Líšeň s provedením rekonstrukce dešťové kanalizace a umístěním stavby splaškové kanalizace, včetně vysazení prodloužení odboček s návrhem kanalizačních přípojek k jednotlivým nemovitostem na ul. Ondráčkové v Brně – Líšni a *doporučuje* Zastupitelstvu MČ Brno – Líšeň souhlasit s umístěním stavby rekonstrukce dešťové kanalizace a návrhu splaškové kanalizace na ul. Ondráčkova, včetně vysazení prodloužených odboček do pozemků p.č. 3389/1, 3389/8, 3389/9, 3398 a 3989/1 v k.ú. Líšeň, evidovaných na listu vlastnictví statutárního města Brna a svěřených MČ Brno – Líšeň.

Garance správnosti, zákonnosti materiálu

Podpisy dotčených odborů

útvar tajemníka	sociální	organizační	Rozpočtu a financí	majetkoprávní	Územ. rozvoje a výstavby
Ing. I. Schnalová					

Zpracoval :
OÚRV
Květa Hudecová

Předkládá :
za RMČ uvolněný funkcionář :
starosta : Mgr. Břetislav Štefan



č.j.2000/10979/2015/Hu

žadatel:

Sweco Hydroprojekt, a.s., v zastoupení za investora statutární město Brno

věc: rekonstrukce dešťové kanalizace a návrh splaškové kanalizace na ul. Ondráčkova včetně vysazení prodloužených odboček, součástí dokumentace je i návrh kanalizačních přípojek k jednotlivým nemovitostem

je požadováno: stanovisko MČ Brno – Líšeň, s umístěním předmětné stavby v zastoupení za vlastníka pozemků – svěřených MČ Brno – Líšeň, jedná se o sousední pozemky p.č. 3389/28, 3394, 3395, 3396, 3399 a 3459/1 v k.ú. Líšeň

doručeno dne: 4.12.2015, převzato 14.12.2015
zasedání SK: 16.12.2015
schůze RMČ: 13.01.2016
zasedání ZMČ: 28.01.2016

Důvodová zpráva.

Stavba je členěna na stavební objekty: SO 10 – splašková kanalizace
SO 11 – odbočky splaškové kanalizace
SO 12 – přípojky splaškové kanalizace
SO 20 – dešťová kanalizace
SO 21 – odbočky dešťové kanalizace
SO 22 – přípojky dešťové kanalizace
SO 30 – odvodnění vozovky

Uvedeným stavebním záměrem jsou dotčeny pozemky ve vlastnictví statutárního města Brna: p.č. 3325, 3409/1 a 3409/2 v k.ú. Líšeň, u kterých Majetkový odbor MMB ve svém stanovisku ze dne 21.10.2015 v zastoupení za vlastníka dotčených pozemků, souhlasí s umístěním předmětné stavby.

Záměrem jsou dále dotčeny pozemky svěřené MČ Brno – Líšeň a to: 3389/1, 3389/8, 3389/9, 3398, 3989/1 v k.ú. Líšeň a pozemky sousední, taktéž svěřené MČ Brno – Líšeň: p.č. 3389/28, 3394, 3395, 3396, 3399, 3459/1 v k.ú. Líšeň.

Udělení souhlasu za vlastníka těchto pozemků pro umístění stavby je v kompetenci ZMČ Brno – Líšeň a za vlastníka sousedních pozemků je v kompetenci Rady MČ Brno – Líšeň, dle Statutu města Brna, článku 26, odst. 1, písm. c).

Doporučujeme MČ Brno – Líšeň vyslovení souhlasu s umístěním předmětné stavby do pozemků p.č. 3389/1, 3389/8, 3389/9, 3398 a 3989/1 v k.ú. Líšeň a vyslovení souhlasu za vlastníka sousedních parcel navazujících na stavbu a to u pozemků p.č. 3389/28, 3394, 3395, 3396, 3399, 3459/1 v k.ú. Líšeň.

Priznala 14.12.2015 *guk*

SWECO 

MĚSTSKÁ ČÁST BRNO-LÍŠEŇ	Číslo dopor.:
- 4. 12. 2015	Zpracovatel:
Dobro dne: 15.12.2015 / C.j.: Příloha:	2700 Ukl. znak:

Úřad městské části města Brna
Brno-Líšeň

Jírova 2

628 00 Brno

VÁŠ DOPIS ZNAČKY / ZE DNE:

NAŠE ZNAČKA: *PO1*

MÍSTO ODESLÁNÍ / DATUM:

Brno / 30.11.2015

VĚC: Žádost o vyjádření k projektové dokumentaci k akci:

„Splašková a dešťová kanalizace ulice Ondráčkova – MČ Brno Líšeň“

pro vydání rozhodnutí o umístění stavby (DUR)

Sweco Hydroprojekt a.s., Minská 18, 616 00 Brno připravuje aktualizaci projektové dokumentace pro vydání rozhodnutí o umístění stavby (DUR), kterou zpracovala společnost Kovoprojekta Brno a.s., Šumavská 416/15, 602 00 Brno v prosinci roku 2009 pod názvem akce:

„Splašková a dešťová kanalizace ulice Ondráčkova – MČ Brno Líšeň“ investor Statutární město Brno, Dominikánské nám. 1, 601 67 Brno.

Aktualizace projektové dokumentace zahrnuje především prověření změn v uložení sítí včetně zajištění vyjádření příslušných správců sítí, dále prověření majetkoprávních vztahů k dotčeným pozemkům a vyjádření účastníků řízení v souladu se zákonem č. 138/2006 Sb., o územním plánování a stavebním řádu (stavební zákon).

Předmětem stavby je rekonstrukce dešťové kanalizace a návrh splaškové kanalizace na ul. Ondráčkové vč. vysazení prodloužených odboček. Součástí projektové dokumentace je i návrh kanalizačních přípojek k jednotlivým nemovitostem. Vlastní stavba se nachází v zastavěné části města Brna v městské části Líšeň. Stavba se nenachází v ochranném pásmu památkové zóny města Brna.

ČLENĚNÍ STAVBY NA OBJEKTY:

Seznam stavebních objektů:

SO 10 Splašková kanalizace

SO 11 Odbočky splaškové kanalizace

SO 12 Přípojky splaškové kanalizace

SO 20 Dešťová kanalizace

SO 21 Odbočky dešťové kanalizace

SO 22 Přípojky dešťové kanalizace

SO 30 Odvodnění vozovky

1 (2)

Sweco Hydroprojekt a.s.
odštěpný závod Brno
Minská 18
616 00 Brno
telefon +420 541 214 973
fax +420 541 214 973

IČ: 26475081
brno@sweco.cz
www.sweco.cz
www.swecogroup.com

Vyřizuje:
Ing. Tesař Milan
telefon +420 541 214 973, +420 724 157 556
milan.tesar@sweco.cz

Žádáme Vás o vyjádření k předkládanému záměru z hlediska Vašich zájmů pro vydání rozhodnutí o umístění stavby (DUR). Základní informace o záměru najdete v příložených přílohách. V případě doplnění dalších informací nebo doplnění jednotlivých částí PD (dle seznamu příloh), nás ihned kontaktujte a po telefonické či e-mailové domluvě Vám okamžitě zašleme požadované podklady.

Vaše stanovisko zašlete, prosím, pokud možno obratem na adresu našeho závodu či e-mailem: milan.tesar@sweco.cz.

V případě nejasností či případných dotazů nás prosím neprodleně kontaktujte.

Inženýrská činnost: Ing. Milan Tesař

tel.: 541 214 973, mob.: 724 157 556

e-mail: milan.tesar@sweco.cz

Hlavní inženýr projektu: Ing. Monika Fazekas

tel.: 549 248 376, mob.: 602 742 931

e-mail: monika.fazekas@sweco.cz

Projektant kanalizace: Zdeněk Kašík

tel.: 549 248 376

e-mail: zdenek.kasik@sweco.cz

Za spolupráci Vám předem děkujeme.

S pozdravem

Sweco Hydroprojekt a.s.

odšlupný závod Brno
Minská 18, 616 00 Brno
3


Ing. Miloš Kovář
ředitel odšlupného závodu

SOUHRNNÁ TABULKA VLASTNÍKŮ NEMOVITOSTÍ NEBO STAVEB NA NICH DOTČENÝCH STAVBOU
(dle stavebního zákona č. 183/2006 Sb. § 85 odst. 2a, §109 c,d)

Stavba: „splašková a dešťová kanalizace – ulice Ondráčkova, MČ Brno Líšeň – DŮR

k.ú. Líšeň (612405)

P. č.	Druh pozemku	LV	Podíl	Vlastník nemovitosti		Adresa nemovitosti			Kontaktní adresa vlastníka (pokud je jiná než adresa nemovitosti)			Vyházení číslo	Způsob dotčení	dodány zábor m ²	omezení vlast. práva (VB, zástava, exekuce)
				úlice	č.p./č.o.	Město	PSČ	úlice	č.p./č.o.	Město	PSČ				
SPLAŠKOVÁ A DEŠŤOVÁ KANALIZACE															
3646/1	ostatní plocha	60000	Vlast.	Česká Republika	-	-	-	-	Rašínovo nábreží	390/42	Praha 2	12800	1.	SK, SO, SP, DK, DO, DP, OV	VB
3646/6	vodní plocha	60000	Vlast.	Česká Republika Úřad pro zastupování státu ve věcech majetkových	-	-	-	-	Rašínovo nábreží	390/42	Praha 2	12800	1.	DK	-
665/7	vodní plocha	60000	Vlast.	Česká Republika Úřad pro zastupování státu ve věcech majetkových	-	-	-	-	Rašínovo nábreží	390/42	Praha 2	12800	1.	DK	-
3325	ostatní plocha	10001	Vlast.	Státuámi město Brno	-	-	-	-	Dominikánské náměstí	196/1	Brno	60200	2.	SK, DK	-
3369/1	ostatní plocha	10001	Vlast.	Státuámi město Brno	-	-	-	-	Dominikánské náměstí	196/1	Brno	60200	2.	SK, DK	-
3396	ostatní plocha	10001	Vlast.	Státuámi město Brno	-	-	-	-	Dominikánské náměstí	196/1	Brno	60200	2.	DK, SP, DP	-
3369/6	ostatní plocha	10001	Vlast.	Státuámi město Brno	-	-	-	-	Dominikánské náměstí	196/1	Brno	60200	2.	SP, DP	-
3369/8	ostatní plocha	10001	Vlast.	Státuámi město Brno	-	-	-	-	Dominikánské náměstí	196/1	Brno	60200	2.	SP, DP	-
3409/2	ostatní plocha	10001	Vlast.	Státuámi město Brno	-	-	-	-	Dominikánské náměstí	196/1	Brno	60200	2.	DK	-
3409/1	ostatní plocha	10001	Vlast.	Státuámi město Brno	-	-	-	-	Dominikánské náměstí	196/1	Brno	60200	2.	SK, DK	-
3969/1	ostatní plocha	10001	Vlast.	Státuámi město Brno	-	-	-	-	Dominikánské náměstí	196/1	Brno	60200	2.	ZS	437,05 m ²

k.ú. Líšeň (612405)

Vysvětlivky: DOTČEN STAVBOU - nemovitost bude dotčena stavbou (viz níže uvedené zkratky)

SK – splašková kanalizace / SO 10 SO – odbočky splaškové kanalizace / SO 11 SP – Přípojka splaškové kanalizace / SO 12 DK – dešťová kanalizace / SO 20 DO – odbočky dešťové kanalizace / SO 21

DP – přípojky dešťové kanalizace / SO 22 OV – odvodnění vozovky / SO 30 ZS – zařízení stavenišť

 pozemky státu
 pozemky fyzických osob
 pozemky města Brna
 pozemky právnických osob

vysvětlivky omezení vlast. práva: VB – věcné břemeno

datum: 12/2015

zhotovitel: Ing. Milan Tesar

str. 1

SOUHRNNÁ TABULKA VLASTNÍKŮ SOUSEDNÍCH NEMOVITOSTÍ NEBO STAVEB NA NICH, JEJICHŽ VLASTNICKÉ PRÁVO MŮŽE BÝT PROVÁDĚNÍM STAVBY DOTČENO (dle stavebního zákona č. 183/2006 Sb. § 85 odst. 2b, §109 e,f)

k.ú. Líšeň (612405)

Stavba: „splašková a dešťová kanalizace – ulice Ondráčkova, MČ Brno Líšeň – DŮR“

P.č.	Druh pozemku	LV	Třída	Vlastník nemovitosti	Adresa nemovitosti			Kontaktní adresa vlastníka (pokud je jiná než adresa nemovitosti)			Vydání číslo	Způsob dotčení	dočasný zbor m ²	omezení vlast. práva (VB, zástava, exekuce)
					ulice	č.p./č.o.	Město	PSČ	ulice	č.p./č.o.				
SPLAŠKOVÁ A DEŠŤOVÁ KANALIZACE														
36465	vodní plocha	6000	Vlast.	Česká Republika Úřad pro zastupování státu ve věcech majetkových	-	-	-	Rašínovo nábreží	390/42	Praha 2	12800	1.	soused	-
36467	vodní plocha	6000	Vlast.	Česká Republika Úřad pro zastupování státu ve věcech majetkových	-	-	-	Rašínovo nábreží	390/42	Praha 2	12800	1.	soused	-
36468	vodní plocha	6000	Vlast.	Česká Republika Úřad pro zastupování státu ve věcech majetkových	-	-	-	Rašínovo nábreží	390/42	Praha 2	12800	1.	soused	-
36469	vodní plocha	6000	Vlast.	Česká Republika Úřad pro zastupování státu ve věcech majetkových	-	-	-	Rašínovo nábreží	390/42	Praha 2	12800	1.	soused	-
364610	vodní plocha	6000	Vlast.	Česká Republika Úřad pro zastupování státu ve věcech majetkových	-	-	-	Rašínovo nábreží	390/42	Praha 2	12800	1.	soused	-
3285	zastavěná plocha a nádvoří	532	Vlast.	Česká Republika Lautrbach Petr	Ondráčkova	1575/72	Brno	Ondráčkova	1575/72	Brno	62800	-	soused	ZP
3287	zastavěná plocha a nádvoří	2441	Vlast.	SJM Kubek Tomáš MUDr. Ph.D. a Kušková Lenka MUDr.	Ondráčkova	1196/74	Brno	Ondráčkova	1196/74	Brno	62800	-	soused	ZP, ZZ
3289	zastavěná plocha a nádvoří	2055	1/2 1/2	Popelák Josef Popelák Josef	Ondráčkova	1207/76	Brno	Ondráčkova	1207/76	Brno	62800	-	soused	-
3301	zastavěná plocha a nádvoří	2395	Vlast.	SJM Jurda Svatoslava Jurdová Yvela	Ondráčkova	1362/78	Brno	Ondráčkova	1362/78	Brno	62800	-	soused	-

k.ú. Líšeň (612405)

Vysvětlivky: DOTČEN STAVBOU - nemovitost bude dotčena stavbou (viz níže uvedené zkratky)

SK – splašková kanalizace / SO 10 SO – odbočky splaškové kanalizace / SO 11 SP – Přípojka splaškové kanalizace / SO 20 DK – dešťová kanalizace / SO 12 DO – odbočky dešťové kanalizace / SO 21

DP – přípojky dešťové kanalizace / SO 22 OV – odvodnění vozovky / SO 30 ZS – zařízení staveniště

vysvětlivky omezení vlast. práva: VB – věcné břemeno ZZ – zákaz zřízení E – exekuce ZP – zástavní právo

pozemky státu
pozemky města Brna
pozemky fyzických osob
pozemky právnických osob

datum: 12/2015

zhotovitel: Ing. Milan Tesar

SOUHRNNÁ TABULKA VLASTNÍKŮ SOUSEDNÍCH NEMOVITOSTÍ NEBO STAVEB NA NICH, JEJICHŽ VLASTNICKÉ PRÁVO MŮŽE BÝT PROVÁDĚNÍM STAVBY DOTČENO (dle stavebního zákona č. 183/2006 Sb. § 85 odst. 2b, § 109 e,f)

Stavba: „splašková a dešťová kanalizace – ulice Ondráčkova, MČ Brno Líšeň“ – DŮR

k.ú. Líšeň (612405)

P. č.	Druh pozemku	LV	Podíl	Vlastník nemovitosti	Adresa nemovitosti			Kontaktní adresa vlastníka (pokud je jiná než adresa nemovitosti)			Vydání čísla	Způsob dotčení	dodatečný zbor m.	omezení vlast. práva (VB, zástava, exekuce)		
					ulice	č.p./č.o.	Město	PSČ	ulice	č.p./č.o.					Město	PSČ
3303	zastavěná plocha a nádvoří	1683	Vlast.	SJM Rigi Martin a Rigelová Blanka Mgr.	Ondráčkova	1234/80	Brno	62800	Ondráčkova	1234/80	Brno	62800	-	soused	-	ZP
3305	zastavěná plocha a nádvoří	621	2/4	Bartušek Miroslav	Ondráčkova	1144/82	Brno	62800	Ondráčkova	1144/82	Brno	62800	-	soused	-	-
			1/4	Bartušek Miroslav Ing.					Mokrá	235	Mokrá-Horákov	66404				
			1/4	Sřečchová Hana					Podhomí 1849/6	Brno	62800					
3307	zastavěná plocha a nádvoří	1706	Vlast.	Vřána Peir	Ondráčkova	1206/84	Brno	62800	Ondráčkova	1206/84	Brno	62800	-	soused	-	VB
3309	zastavěná plocha a nádvoří	678	1/4	Břicháček Radomil	Ondráčkova	1206/86	Brno	62800	Ondráčkova	1206/86	Brno	62800	-	soused	-	-
			1/2	Břicháček Božena					Ondráčkova	1206/86	Brno	62800				
			1/4	Moučková Dana					Ondráčkova	1195/154	Brno	62800				
3311/1	zastavěná plocha a nádvoří	11886	1400/2971	Marínek Zdeněk	Ondráčkova	1147/88	Brno	62800	Josefy Faimonové	2231/16	Brno	62800	-	soused	-	-
			1571/5942	Navrátil David Mgr.					Ondráčkova	1147/88	Brno	62800				
			1571/1592	SJM Navrátil David Mgr. a Navrátilová Michaela Mgr.					Ondráčkova	1147/88	Brno	62800				
3313	zastavěná plocha a nádvoří	216	1/2	Burianová Lenka	Ondráčkova	1214/90	Brno	62800	Ondráčkova	1214/90	Brno	62800	-	soused	-	-
			1/2	Příkos Zdeněk					Ondráčkova	1214/90	Brno	62800				
3318/1	zastavěná plocha a nádvoří	11919	Vlast.	Křížová Charvátová Petra Mgr.	Ondráčkova	2548/92	Brno	62800	Ondráčkova	2548/92	Brno	62800	-	soused	-	-
			1/2	Balik Alan					Ondráčkova	1215/94	Brno	62800				
3317	zastavěná plocha a nádvoří	2859	1/2	Kalimová Vlasta Ing.	Ondráčkova	1215/94	Brno	62800	Ondráčkova	1215/94	Brno	62800	-	soused	-	-
3319	zastavěná plocha a nádvoří	1800	Vlast.	Borovská Lucie	Ondráčkova	1252/96	Brno	62800	Bělohorská	123/129	Brno	63600	-	soused	-	-
			1/2	Vlachová Miluše					Ondráčkova	1252/96	Brno	62800				
3321	zastavěná plocha a nádvoří	2537	Vlast.	Vlachová Miluše	Ondráčkova	1187/98	Brno	62800	Kounicova	297/38	Brno	60200	-	soused	-	ZP

Vysvětlivky: DOTČEN STAVBOU - nemovitosti bude dotčena stavbou (viz níže uvedené zkratky)

SK – splašková kanalizace / SO 10 SO – odbočky splaškové kanalizace / SO 11 SP – Přípojka splaškové kanalizace / SO 20 DO – odbočky dešťové kanalizace / SO 21
 DP – přípojky dešťové kanalizace / SO 22 OV – odvodnění vozovky / SO 30 ZS – zařízení staveniště

pozemky města Brna
 pozemky fyzických osob
 pozemky státu
 pozemky právnických osob

vysvětlivky omezení vlast. práva: VB – věcné břemeno ZZ – zákaz zřízení E – exekuce
 ZP – zástavní právo

datum: 12/2015

Zhotovitel: Ing. Milan Tesal

SOUHRNNÁ TABULKA VLASTNÍKŮ SOUSEDNÍCH NEMOVITOSTÍ NEBO STAVEB NA NICH, JEJICHŽ VLASTNICKÉ PRÁVO MŮŽE BÝT PROVÁDĚNÍM STAVBY DOTČENO (dle stavebního zákona č. 183/2006 Sb. § 85 odst. 2b, § 109 e, f)

Stavba: „splašková a dešťová kanalizace – ulice Ondráčkova, MČ Brno Líšeň“ – DŮR

k.ú. Líšeň (612405)

P. č.	Druh pozemku	LV	Podíl	Vlastník nemovitostí	Adresa nemovitosti			Kontaktní adresa vlastníka (pokud je jiná než adresa nemovitosti)			Vyřádné číslo	Způsob dotčení	dotčený zábor m ²	omezení vlast. práva (VB, zástava, exekuce)
					ulice	č.p./č.o.	Město	PSČ	ulice	č.p./č.o.				
3323	zastavěná plocha a nádvoří	3937	Vlast.	Matulová Měluše	Ondráčkova	1186/100	Brno	62800	Ondráčkova	1186/100	Brno	62800	-	-
3353	zastavěná plocha a nádvoří	2228	Vlast.	Čermák Jan	Ondráčkova	1142/102	Brno	62800	Blažkova	142	Brno	63800	-	ZP
3354	zastavěná plocha a nádvoří	1392	Vlast.	Římskokatolická farnost u kostela sv. Jiljí, Brno - Líšeň	Ondráčkova	bez č.p./č.o. (koste)	Brno	62800	Pohankova	43/18	Brno	62800	-	-
3365	zastavěná plocha a nádvoří	2891	Vlast.	Kozera Marek	Ondráčkova	926/104	Brno	62800	Ondráčkova	926/104	Brno	62800	-	ZP, E
3367	zastavěná plocha a nádvoří	195	Vlast.	Čácala Alois	Ondráčkova	913/106	Brno	62800	Ondráčkova	913/106	Brno	62800	-	-
3368	zastavěná plocha a nádvoří	1143	Vlast.	SJM Řihánek Miroslav a Řihánková Jaroslava	Ondráčkova	912/108	Brno	62800	Ondráčkova	912/108	Brno	62800	-	-
3381	zastavěná plocha a nádvoří	2539	1/3	Hradě Aleš	Ondráčkova	911/110	Brno	62800	Ondráčkova	911/110	Brno	62800	-	-
3383	zastavěná plocha a nádvoří	39	2/3	Hradová Veronika Mgr.	Ondráčkova	910/112	Brno	62800	Bražkova	64/24	Brno	63800	-	-
3385	zastavěná plocha a nádvoří	736	Vlast.	Kratochvílová Lenka	Ondráčkova	896/114	Brno	62800	Ondráčkova	896/114	Brno	62800	-	VB
3387	zastavěná plocha a nádvoří	151	Vlast.	Doležel Luboš	Ondráčkova	914/116	Brno	62800	Ondráčkova	914/116	Brno	62800	-	ZZ, ZP
3389	zastavěná plocha a nádvoří	936	11/20	Vinř Ledeš	Ondráčkova	754/118	Brno	62800	-	č.p. 192	Hostěnice	66404	-	-
3372	zastavěná plocha a nádvoří	3220	9/20	Vintrová Alena	Ondráčkova	754/118	Brno	62800	Ondráčkova	754/118	Brno	62800	-	-
3375	zastavěná plocha a nádvoří	2629	Vlast.	Bunianová Kateřina	Ondráčkova	745/120	Brno	62800	Ondráčkova	745/120	Brno	62800	-	ZP
3378	zastavěná plocha a nádvoří	795	1/2	Kopecný Aleš	Ondráčkova	744/122	Brno	62800	Ondráčkova	744/122	Brno	62800	-	VB
3381	zastavěná plocha a nádvoří	654	1/2	Kopecný Jaroslav	Ondráčkova	744/122	Brno	62800	Ondráčkova	744/122	Brno	62800	-	-
	zastavěná plocha a nádvoří		Vlast.	Lády Jiří Ing.et Ing.	Ondráčkova	669/124	Brno	62800	Jilkova	1913/171	Brno	61500	-	-
	zastavěná plocha a nádvoří		Vlast.	Skládaný Luděk Ing.	Ondráčkova	710/126	Brno	62800	Loosova	576/7	Brno	63800	-	-

Vysvětlivky: DOTČEN STAVBOU - nemovitost bude dořízena stavbou (viz níže uvedené zkratky)

SK – splašková kanalizace / SO 10 SO – odbočky splaškové kanalizace / SO 11 SP – Přípojka splaškové kanalizace / SO 12 DK – dešťová kanalizace / SO 20 DO – odbočky dešťové kanalizace / SO 21

DP – přípojky dešťové kanalizace / SO 22 OV – odvodnění vozovky / SO 30 ZS – zařízení staveniště

pozemky města Brna
pozemky fyzických osob

pozemky slátu
pozemky právnických osob

vysvětlivky omezení vlast. práva:

VB – věcné břemeno
ZZ – zákaz zřízení
ZP – zástavní právo
E – exekuce

datum: 12/2015

zhotovitel: Ing. Milan Tesar

str. 3

SOUHRNNÁ TABULKA VLASTNÍKŮ SOUSEDNÍCH NEMOVITOSTÍ NEBO STAVEB NA NICH, JEJICHŽ VLASTNICKÉ PRÁVO MŮŽE BÝT PROVÁDĚNÍM STAVBY DOTČENO (dle stavebního zákona č. 183/2006 Sb. § 85 odst. 2b, § 109 e, f)

Stavba: „splašková a dešťová kanalizace – ulice Ondráčkova, MČ Brno Líšeň“ – DŮR

k.ú. Líšeň (612405)

P. č.	Druh pozemku	LV	Položka	Vlastník nemovitosti	Adresa nemovitosti			Kontaktní adresa vlastníka (pokud je jiná než adresa nemovitosti)			Vydání číslo	Způsob dotčení	dotčený zábor m ²	omezení vlast. práva (VB, zástava, exekuce)
					ulice	č.p./č.o.	Město	PSČ	ulice	č.p./č.o.				
3364	zastavěná plocha a nádvoří	148	Vlast.	Buřlinger Jarmila Mag. Phil	Ondráčkova	925/128	Brno	62800	Laxenburger str.	203-207/23/5	Vídeň Rakousko	1100	-	VB
3367/1	zastavěná plocha a nádvoří	3391	Vlast.	SJM Wagner Ivan a Wagnerová Jana	Ondráčkova	963/130	Brno	62800	Ondráčkova	963/130	Brno	62800	-	-
3368	zahradá	3391	Vlast.	SJM Wagner Ivan a Wagnerová Jana	-	-	-	-	Ondráčkova	963/130	Brno	62800	-	-
3369/28	zastavěná plocha a nádvoří	10001	Vlast.	Statutární město Brno	Ondráčkova	bez č.p./č.e. (garáž)	Brno	62800	Dominikánské náměstí	196/1	Brno	60200	2.	-
3369/20	zastavěná plocha a nádvoří	3401	Vlast.	Bělina Pavel	Ondráčkova	bez č.p./č.e. (garáž)	Brno	62800	Ondráčkova	567/223	Brno	62800	-	-
3365	zastavěná plocha a nádvoří	10001	Vlast.	Statutární město Brno	Ondráčkova	bez č.p./č.e. (garáž)	Brno	62800	Dominikánské náměstí	196/1	Brno	60200	2.	-
3384	zastavěná plocha a nádvoří	10001	Vlast.	Statutární město Brno	Ondráčkova	bez č.p./č.e. (garáž)	Brno	62800	Dominikánské náměstí	196/1	Brno	60200	2.	-
3396	zastavěná plocha a nádvoří	10001	Vlast.	Statutární město Brno	Ondráčkova	bez č.p./č.e. (garáž)	Brno	62800	Dominikánské náměstí	196/1	Brno	60200	2.	-
3399	zahradá	10001	Vlast.	Statutární město Brno	Ondráčkova	65/1/34	Brno	62800	Dominikánské náměstí	196/1	Brno	60200	2.	-
3420	zahradá	144	Vlast.	Matuša Roman	-	-	-	-	Dominikánské náměstí	196/1	Brno	60200	2.	-
3419	zastavěná plocha a nádvoří	144	Vlast.	Matuša Roman	Zlámanky	1167/1	Brno	62800	Zlámanky	1167/1	Brno	62800	-	-
3417	zastavěná plocha a nádvoří	2536	Vlast.	Dvořáček Jaroslav	Zlámanky	1070/3	Brno	62800	Zlámanky	1167/1	Brno	62800	-	VB
3421	zastavěná plocha a nádvoří	1910	Vlast.	Kepáková Ivana	Ondráčkova	1069/142	Brno	62800	Březka	12	Velká Bítuš	59501	-	VB
					Ondráčkova	1069/142	Brno	62800	Ondráčkova	1069/142	Brno	62800	-	VB

Vysvětlivky: DOTČEN STAVBOU - nemovitost bude dotčena stavbou (viz níže uvedené zkralky)

SK – splašková kanalizace / SO 10 SO – odbočky splaškové kanalizace / SO 11 SP – Přípojka splaškové kanalizace / SO 12 DK – dešťová kanalizace / SO 20 DO – odbočky dešťové kanalizace / SO 21

DP – přípojky dešťové kanalizace / SO 22 OV – odvodnění vozovky / SO 30 ZS – zařízení staveniště

pozemky města Brna

pozemky fyzických osob

pozemky státu

pozemky právnických osob

datum: 12/2015

vysvětlivky omezení vlast. práva:

VB – věcné břemeno

ZP – zástavní právo

ZZ – zákaz zřízení

E – exekuce

zhotovitel: Ing. Milan Tesar

SOUHRNNÁ TABULKA VLASTNÍKŮ SOUSEDNÍCH NEMOVITOSTÍ NEBO STAVEB NA NICH, JEJICHŽ VLASTNICKÉ PRÁVO MŮŽE BÝT PROVÁDĚNÍM STAVBY DOTČENO (dle stavebního zákona č. 183/2006 Sb. § 85 odst. 2b, § 109 c.f.)

Stavba: **„splašková a dešťová kanalizace – ulice Ondráčkova, MČ Brno Líšeň* – DŮR**

k.ú. Líšeň (612405)

P. č.	Druh pozemku	LV	Podíl	Vlastník nemovitosti	Adresa nemovitosti			Kontaktní adresa vlastníka (pokud je jiná než adresa nemovitosti)			Vyjádření čísla	Způsob dotčení	dopasovaný zbor m ²	omezení vlast. práva (VB, zástava, exekuce)		
					ulice	č.p./č.o.	Město	PSC	ulice	č.p./č.o.					Město	PSC
3422	zastavěná plocha a nádvoří	1802	Vlast.	Bělík Petr	Ondráčkova	1068/144	Brno	62800	Ondráčkova	1068/144	Brno	62800	-	soused	-	ZP
3424	zastavěná plocha a nádvoří	1846	Vlast.	Just Zdeněk	Ondráčkova	1163/146	Brno	62800	Ondráčkova	1163/146	Brno	62800	-	soused	-	ZP
3426	zastavěná plocha a nádvoří	12780	Vlast.	MeiCHAROVÁ Ivela Bc.	Ondráčkova	1162/148	Brno	62800	Ondráčkova	1162/148	Brno	62800	-	soused	-	ZP
3428	zastavěná plocha a nádvoří	5002	Vlast.	SJM Šálek Jan Ing. a Šáliková Hana	Ondráčkova	1067/150	Brno	62800	Ondráčkova	1067/150	Brno	62800	-	soused	-	-
3430	zastavěná plocha a nádvoří	1370	Vlast.	SJM Dvořák Roman a Dvořáková Martina	Ondráčkova	1249/152	Brno	62800	Jateční	2753/53	Brno	62800	-	soused	-	-
3432	zastavěná plocha a nádvoří	1258	Vlast.	Moučková Dana	Ondráčkova	1193/154	Brno	62800	Ondráčkova	1193/154	Brno	62800	-	soused	-	ZP
3434	zastavěná plocha a nádvoří	168	Vlast.	Nováček Roman Bc.	Ondráčkova	1194/156	Brno	62800	Ondráčkova	1194/156	Brno	62800	-	soused	-	ZP
3436	zastavěná plocha a nádvoří	134	Vlast.	SJM Šesták Michal Ing. a Šestáková Soňa	Ondráčkova	1193/158	Brno	62800	Ondráčkova	1193/158	Brno	62800	-	soused	-	ZP
3438	osazená plocha	1543	Vlast.	Studnica Michal	-	-	-	-	-	č.p. 96	Křepice	69165	-	soused	-	ZP
3440	zastavěná plocha a nádvoří	6794	Vlast.	Nykodým Libor Ing.	Ondráčkova	1184/162	Brno	62800	Havlíčková	580	Blilovice nad Svitavou	66401	-	soused	-	VB
3442	zastavěná plocha a nádvoří	906	Vlast.	SJM Škubal Karel a Škubalová Ludmila	Ondráčkova	1066/164	Brno	62800	Ondráčkova	1066/164	Brno	62800	-	soused	-	-
3444	zastavěná plocha a nádvoří	1980	1/2	Král Zdeněk	Ondráčkova	1140/166	Brno	62800	Ondráčkova	1140/166	Brno	62800	-	soused	-	-
3446	zastavěná plocha a nádvoří	2207	1/2	Štormanová Alenka	Ondráčkova	1065/168	Brno	62800	Ondráčkova	1140/166	Brno	62800	-	soused	-	VB
3448	zastavěná plocha a nádvoří	1528	Vlast.	Nechvátal Petr	Ondráčkova	1095/170	Brno	62800	Ondráčkova	1065/168	Brno	62800	-	soused	-	ZP
3450	zastavěná plocha a nádvoří	614	Vlast.	Fikrová Marie	Ondráčkova	1096/170	Brno	62800	Ondráčkova	1096/170	Brno	62800	-	soused	-	-
3452	zastavěná plocha a nádvoří	413	Vlast.	Heneš Lubomír	Ondráčkova	1064/172	Brno	62800	Ondráčkova	1064/172	Brno	62800	-	soused	-	-
				Kulová Hana	Ondráčkova	1062/174	Brno	62800	Ondráčkova	1062/174	Brno	62800	-	soused	-	ZP

Vysvětlivky: DOTČEN STAVBOU - nemovitost bude dotčena stavbou (viz níže uvedené zkratky)

SK – splašková kanalizace / SO 10 SO – odbočky splaškové kanalizace / SO 11 SP – Přípojka splaškové kanalizace / SO 12 DK – dešťová kanalizace / SO 20 DO – odbočky dešťové kanalizace / SO 21

DP – přípojky dešťové kanalizace / SO 22 OV – odvodnění vozovky / SO 30 ZS – zařízení staveniště

pozemky města Brna

pozemky fyzických osob

pozemky státní

pozemky právnických osob

vysvětlivky omezení vlast. práva: VB – věcné břemeno ZZ – zákaz zcizení ZP – zástavní právo E – exekuce

datum: 12/2015

zhotovitel: Ing. Milan Tesar

SOUHRNNÁ TABULKA VLASTNÍKŮ SOUSEDNÍCH NEMOVITOSTÍ NEBO STAVEB NA NICH, JEJICHŽ VLASTNICKÉ PRÁVO MŮŽE BÝT PROVÁDĚNÍM STAVBY DOTČENO (dle stavebního zákona č. 183/2006 Sb. § 85 odst. 2b, § 109 e, f)



Stavba: „splašková a dešťová kanalizace – ulice Ondráčkova, MČ Brno Líšeň“ – DÚR

k.ú. Líšeň (612405)

P. č.	Druh pozemku	LV	Podíl	Vlastník nemovitosti			Adresa nemovitosti			Kontaktní adresa vlastníka (pokud je jiná než adresa nemovitosti)			Vyřádní číslo	Způsob dotčení	dočasný zbor m ²	omezení vlast. práva (VB, zástava, exekuce)
				č.p./č.o.	Město	PSČ	ulice	č.p./č.o.	Město	PSČ	ulice	č.p./č.o.				
3454	zastavěná plocha a nádvoří	387	Vlast.	Urbánek Karel	Ondráčkova	1063/176	Brno	62800	Ondráčkova	1063/176	Brno	62800	-	soused	-	VB
3456	zastavěná plocha a nádvoří	1664	1/2	Kraus Martin	Ondráčkova	1547/178	Brno	62800	Sluneční	216/54	Jihlava	58601	-	soused	-	ZP
			1/2	Pochyblá Pavla												
34583	zastavěná plocha a nádvoří	12533	Vlast.	SJM Brodecký Marek a Brodecká Jana	Ondráčkova	3030/180	Brno	62800	Ondráčkova Veselická	3030/18 246/68	Brno Popůvky	62800 66441	-	soused	-	ZZ, ZP
34584	trvalý travní porost	12533	Vlast.	SJM Brodecký Marek a Brodecká Jana	-	-	-	-	Ondráčkova Veselická	3030/18 246/68	Brno Popůvky	62800 66441	-	soused	-	ZZ, ZP
345841	trvalý travní porost	10001	Vlast.	Statutární město Brno	-	-	-	-	Domínkánské náměstí	196/1	Brno	60200	2.	soused	-	-

Vysvětlivky: DOTČEN STAVBOU - nemovitost bude dotčena stavbou (viz níže uvedené zkratky)

SK – splašková kanalizace / SO 10 SO – odbočky splaškové kanalizace / SO 11 SP – Přípojka splaškové kanalizace / SO 12 DK – dešťová kanalizace / SO 20 DO – odbočky dešťové kanalizace / SO 21
 DP – přípojky dešťové kanalizace / SO 22 OV – odvodnění vozovky / SO 30 ZS – zařízení staveniště

 pozemky města Brna
 pozemky fyzických osob

 pozemky státu
 pozemky právnických osob

vysvětlivky omezení vlast. práva: VB – věcné břemeno ZZ – zákaz zřízení ZP – zástavní právo E – exekuce

datum: 12/2015

zhotovitel: Ing. Milan Tesar

i kostelíčku

Mariánské úd.

SO 10 SPLAŠKOVÁ KANALIZACE
DN 300

SO 20 DEŠŤOVÁ KANALIZACE
DN 400

Podbarní

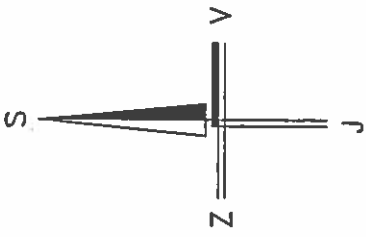
Podbarní

Porolská

Jateční

LEGENDA

- SO 10 SPLAŠKOVÁ KANALIZACE
- - - SO 20 DEŠŤOVÁ KANALIZACE



<p>TKB engineers & contractors</p>		<p>KOVOPROJEKTA BRNO s. a.</p>	
POPIS:	KOUKAL:	ING. FISER	10/2009
	ZPRACOVAL:	SCHVALIL:	00
			REV.
INVESTOR:	<p>STATUTÁRNÍ MĚSTO BRNO</p>		
OBCHODNÍ PŘÍPAD-STAVBA:	<p>SPLAŠKOVÁ A DEŠŤOVÁ KANALIZACE UL. ONDŘÁČKOVA - MČ BRNO LIŠEN</p>		
PROJEKTOVÁ DOKUMENTACE:	MEŘ.:	KÓDOVÉ ZNAMENÍ VÝKRESU:	REV.
	1:5000	0901 3727 000 3 11 2 01	00
JEDNOTKA:	POŘ.Č.:	POČET A4:	VÝTSK Č.:
	1	2	
<p>PŘEHLEDNÁ SITUACE</p>			

TENTO DOKUMENT JE DUŠEVNÍ VLASTNOSTÍ KOVOPROJEKTY BRNO s.a.s. MÁ POUŽÍVAT DUŠEVNÍHO TAJIDELNOSTI DLE USTANOVENÍ §17 OBCHODNÍHO ZÁKONÍKU A NESMÍ BÝT BEZ PÍSEMNÉHO SOUHLASÍ KOVOPROJEKTY BRNO A. S. PŘEDÁN TŘETÍ OSOBE, NEBO JINAK ZNEUŽIT.

VÁŠ DOPIS ČJ.:
ZE DNE: 2015-10-16
NAŠE ČJ.: MMB/0385867/2015
SPIS. ZN.: 6300/MO/MMB/0385867/2015

Sweco Hydroprojekt a.s.
odštěpný závod Brno
Minská 18
616 00 BRNO

VYŘIZUJE: Ing. Jana Macháňová
TEL.: 542 173 159
FAX: 542 173 099
E-MAIL: machanova.jana@brno.cz

DATUM: 2015-10-21
POČET LISTŮ: 1

**„Splašková a dešťová kanalizace ulice Ondráčkova – MČ Brno Líšeň“
– vyjádření Stavebního referátu Majetkového odboru Magistrátu města Brna**

Podáním ze dne 19. 10. 2015 obdržel Majetkový odbor MMB žádost o vyjádření k projektové dokumentaci pro vydání rozhodnutí o umístění stavby s názvem „Splašková a dešťová kanalizace ulice Ondráčkova – MČ Brno Líšeň“.

Stavebník: Statutární město Brno, Dominikánské nám. 1, 601 67 Brno

Majetkový odbor MMB se k předmětné stavbě vyjádřil dne 6. 11. 2009 pod čj. MMB/0240791/2009. Toto vyjádření je aktualizováno v následujícím znění:

Doložená dokumentace (DUR 2009) řeší rekonstrukci dešťové kanalizace a návrh splaškové kanalizace na ulici Ondráčkova včetně vysazení prodloužených odboček. Součástí dokumentace je i návrh kanalizačních přípojek k jednotlivým nemovitostem.

Stavba je členěna na stavební objekty:

- SO 10 Splašková kanalizace
- SO 11 Odbočky splaškové kanalizace
- SO 12 Přípojky splaškové kanalizace
- SO 20 Dešťová kanalizace
- SO 21 Odbočky dešťové kanalizace
- SO 22 Přípojky dešťové kanalizace
- SO 30 Odvodnění vozovky

Předmětnou stavbou budou dle dodaných podkladů dotčeny pozemky ve vlastnictví statutárního města Brna (LV 10001):

- p. č. 3325 k. ú. Líšeň (ostatní plocha – ostatní komunikace)
- p. č. 3389/1 k. ú. Líšeň (ostatní plocha – jiná plocha)
- p. č. 3389/8 k. ú. Líšeň (ostatní plocha – jiná plocha)
- p. č. 3389/9 k. ú. Líšeň (ostatní plocha – jiná plocha)
- p. č. 3398 k. ú. Líšeň (ostatní plocha – zeleň)
- p. č. 3409/1 k. ú. Líšeň (ostatní plocha – ostatní komunikace)
- p. č. 3409/2 k. ú. Líšeň (ostatní plocha – ostatní komunikace)
- p. č. 3989/1 k. ú. Líšeň (ostatní plocha – ostatní komunikace)

Potvrzení o odeslání datové zprávy ke konverzi

Číslo zprávy v uložisti:

118474256521367540313



Datum vystavení: 22.10.2015

Ke konverzi nejpozději dne: 21.11.2015

Potvrzujeme, že datová zpráva byla vložena do úschovny pro polfeby konverze v souladu s ustanovením zákona č. 300/2008 Sb., o elektronických úkonech a autorizované konverzi dokumentů, v platném znění.

Důležitá upozornění:

Datová zpráva může být na základě tohoto potvrzení předána ke konverzi z elektronické podoby do listinné pouze jednou. Po provedení konverze bude datová zpráva z úschovny odstraněna. Listinnou podobu datové zprávy si můžete osobně vyzvednout na kterémkoli kontaktním místě Czech POINT nejpozději do 30 kalendářních dnů. Nebude-li konverze provedena, bude datová zpráva z evidence odstraněna.

Seznam kontaktních míst Czech POINT naleznete zde:

<http://www.czechpoint.cz/web/?q=node/62>



SO 10
STOKA "AE-1"
KT 300-8,60 m
VYLEDOVÉ NÁPOJENÍ KT 300
SŠ4a (253,63)
DŠ5 (253,63)

SO 20
STOKA "D2-1"
TBH 400-7,92 m
NÁPOJENÍ STÁVAJÍCÍ STOKY DN 100

SO 20
STOKA "D2"
TBH 400-7,68 m

SO 10
STOKA "AE-2"
KT 300-9,30 m
VYLEDOVÉ NÁPOJENÍ KT 300

VYSOKOVÁ ÚPRAVA
VYSOKOVÁ ÚPRAVA
DN 300 BET
DN 400 KAN

DŠ7 (254,80)

DŠ8 (255,35)
DN 300 BET

SŠ5 (253,90)

SŠ6 (254,60)
DN 300 BET

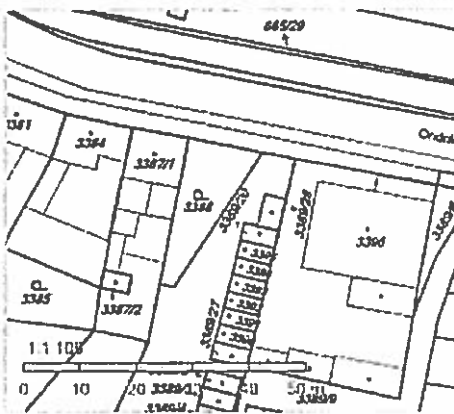
300/10
300/11
300/12
300/13
300/14
300/15
300/16
300/17
300/18
300/19
300/20

SO
ST
TB
ST
ST

HORSKÁ VPUŠT
255,75
NÁPOJENÍ STÁVAJÍCÍ STOKY DN 300

Informace o pozemku

Parcelní číslo:	<u>3389/28</u>
Obec:	<u>Brno [582786]</u>
Katastrální území:	<u>Lišeň [612405]</u>
Číslo LV:	<u>10001</u>
Výměra [m ²]:	22
Typ parcely:	Parcela katastru nemovitostí
Mapový list:	DKM
Určení výměry:	Ze souřadnic v S-JTSK
Druh pozemku:	zastavěná plocha a nádvoří
Stavba na pozemku:	<u>bez čp / č. ev., garáž</u>



Vlastníci, jiní oprávnění

Vlastnické právo	Podíl
Statutární město Brno, Dominikánské náměstí 196/1, Brno-město, 60200 Brno	

Způsob ochrany nemovitosti

Nejsou evidovány žádné způsoby ochrany.

Seznam BPEJ

Parcela nemá evidované BPEJ.

Omezení vlastnického práva

Nejsou evidována žádná omezení.

Jiné zápisy

Typ	Změna výměr obnovou operátu
-----	-----------------------------

Řízení, v rámci kterých byl k nemovitosti zapsán cenový údaj

Nemovitost je v územním obvodu, kde státní správu katastru nemovitostí ČR vykonává Katastrální úřad pro Jihomoravský kraj, Katastrální pracoviště Brno-město

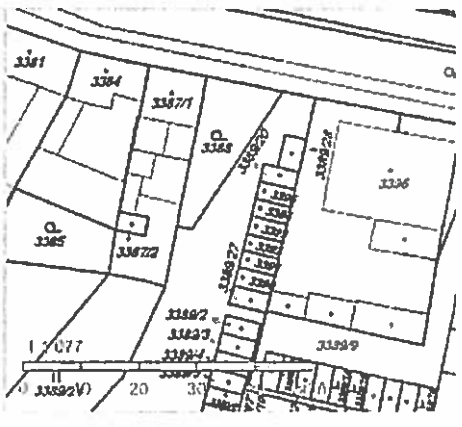
Zobrazené údaje mají informativní charakter. Platnost k 05.01.2016 08:00:00.

© 2004 - 2016 Český úřad zeměměřičů a katastrální úřad, Pod sídlištěm 1800/9, Kobylisy, 18211 Praha 8
 Podání určená katastrálními úřady a pracovišti zasílejte přímo na jejich e-mailovou adresu.

Verze aplikace: 5.3.0 build 0

Informace o pozemku

Parcelní číslo:	3394
Obec:	Brno [582786]
Katastrální území:	Líšeň [612405]
Číslo LV:	10001
Výměra [m ²]:	19
Typ parcely:	Parcela katastru nemovitostí
Mapový list:	DKM
Určení výměry:	Ze souřadnic v S-JTSK
Druh pozemku:	zastavěná plocha a nádvoří
Stavba na pozemku:	bez čp / č. ev., garáž



Vlastníci, jiní oprávnění

Vlastnické právo	Podíl
Statutární město Brno, Dominikánské náměstí 196/1, Brno-město, 60200 Brno	

Způsob ochrany nemovitosti

Nejsou evidovány žádné způsoby ochrany.

Seznam BPEJ

Parcela nemá evidované BPEJ.

Omezení vlastnického práva

Nejsou evidována žádná omezení.

Jiné zápisy

Nejsou evidovány žádné jiné zápisy.

Řízení, v rámci kterých byl k nemovitosti zapsán cenový údaj

Nemovitost je v územním obvodu, kde státní správu katastru nemovitostí ČR vykonává [Katastrální úřad pro Jihomoravský kraj, Katastrální pracoviště Brno-město](#)

Zobrazené údaje mají informativní charakter. Platnost k 05.01.2016 08:00:00.

Informace o pozemku

Parcelní číslo:	<u>3395</u>
Obec:	<u>Brno [582786]</u>
Katastrální území:	<u>Libeň [612405]</u>
Číslo LV:	<u>10001</u>
Výměra (m ²):	19
Typ parcely:	Parcela katastru nemovitostí
Mapový list:	DKM
Určení výměry:	Ze souřadnic v S-JTSK
Druh pozemku:	zastavěná plocha a nádvoří
Stavba na pozemku:	<u>bez čp / č. ev., garáž</u>



Vlastníci, jiní oprávnění

Vlastnické právo	
Statutární město Brno, Dominikánské náměstí 196/1, Brno-město, 60200 Brno	

Podíl

Způsob ochrany nemovitosti

Nejsou evidovány žádné způsoby ochrany.

Seznam BPEJ

Parcela nemá evidované BPEJ.

Omezení vlastnického práva

Nejsou evidována žádná omezení.

Jiné zápisy

Typ	
Změna výměr obnovou operátu	

Růzen, v rámci kterých byl k nemovitosti zapsán cenový údaj

Nemovitost je v územním obvodu, kde státní správu katastru nemovitostí ČR vykonává Katastrální úřad pro Jihoomoravský kraj, Katastrální pracoviště Brno-město

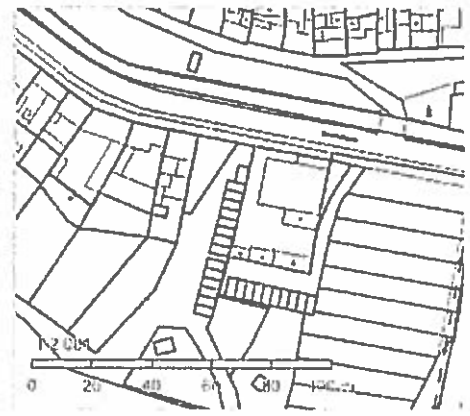
Zobrazené údaje mají informativní charakter. Platnost k 05.01.2016 08:00:00.

© 2004 - 2016 Český úřad zeměměřický a katastrální, Pod sídlištěm 1800/9, Kobylisy, 19211 Praha 8
Podání určená katastrálním úřadům a pracovištím zasílejte přímo na jejich e-mail adresu.

Verze aplikace: 5.3.0 build 0

Informace o pozemku

Parcelní číslo:	3386
Obec:	Brno [582726]
Katastrální území:	Lišeň [612405]
Číslo LV:	10001
Výměra [m ²]:	1004
Typ parcely:	Parcela katastru nemovitostí
Mapový list:	DKM
Určení výměry:	Ze souřadnic v S-JTSK
Druh pozemku:	zastavěná plocha a nádvoří



Součástí je stavba

Budova s číslem popisným:	Lišeň [411925] ; č. p. 651; stavba občanského vybavení
Stavba stojí na pozemku:	p. č. 3386
Stavební objekt:	č. p. 651
Ulice:	Ondračkova
Adresní místa:	Ondračkova 651/134

Vlastníci, jiní oprávnění

Vlastnické právo	Podíl
Statutární město Brno, Dominikánské náměstí 196/1, Brno-město, 60200 Brno	

Způsob ochrany nemovitosti

Nejsou evidovány žádné způsoby ochrany.

Seznam BPEJ

Parcela nemá evidované BPEJ.

Omezení vlastnického práva

Nejsou evidována žádná omezení.

Jiné zápisy

Typ	
Změna výměr obnovou operátu	

Řízení, v rámci kterých byl k nemovitosti zapsan cenový údaj

Nemovitost je v územním obvodu, kde státní správu katastru nemovitostí ČR vykonává [Katastrální úřad pro Jihomoravský kraj, Katastrální pracoviště Brno-město](#)

Zobrazené údaje mají informativní charakter. Platnost k 05.01.2016 08:00:00.

Informace o pozemku

Parcelní číslo:	3399
Obec:	Brno [582786]
Katastrální území:	Liseň [612405]
Číslo LV:	1001
Výměra [m ²]:	374
Typ parcely:	Parcela katastru nemovitostí
Mapový list:	DKM
Určení výměry:	Graficky nebo v digitalizované mapě
Druh pozemku:	zahrada



Vlastníci, jiní oprávnění

Vlastnické právo	Podíl
Statutární město Brno, Dominikánské náměstí 196/1, Brno-město, 60200 Brno	

Způsob ochrany nemovitosti

Název
zemědělský půdní fond

Seznam BPEJ

BPEJ	Výměra
24168	109
32714	265

Omezení vlastnického práva

Nejsou evidována žádná omezení.

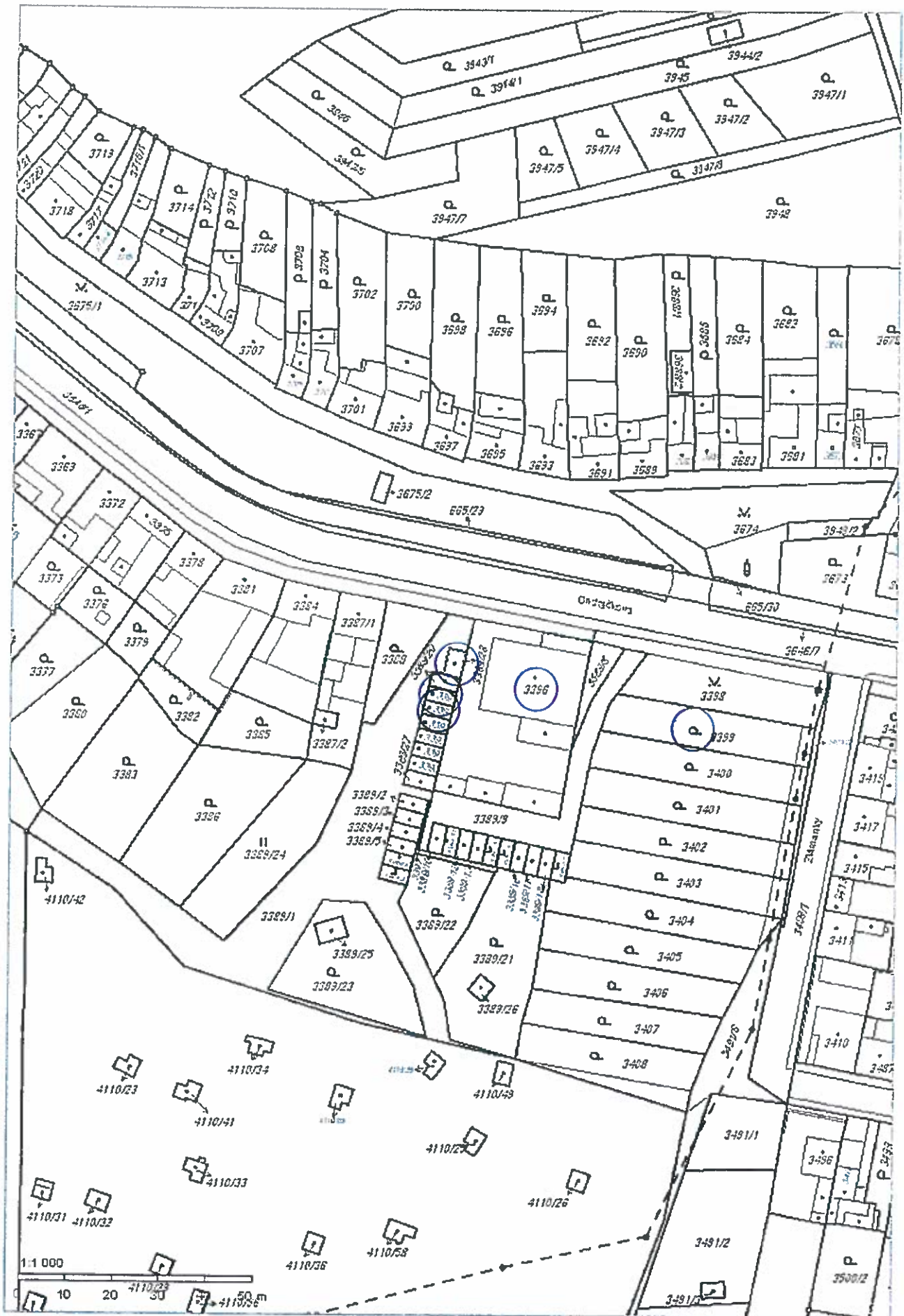
Jiné zápisy

Typ
Změna výměr obnovou operátu

Řízení, v rámci kterých byl k nemovitosti zapsan cenový údaj

Nemovitost je v územním obvodu, kde státní správu katastru nemovitostí ČR vykonává Katastrální úřad pro Jihomoravský kraj, Katastrální pracoviště Brno-město

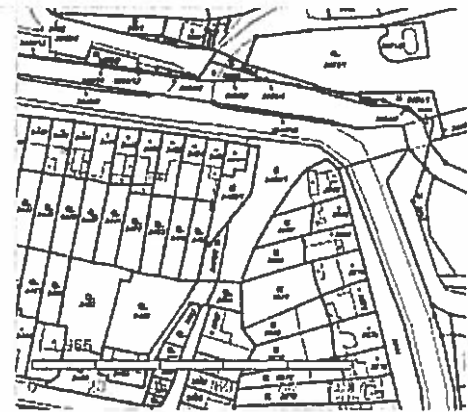
Zobrazené údaje mají informativní charakter. Platnost k 05.01.2016 08:00:00.





Informace o pozemku

Parcelní číslo:	3459/1
Obec:	Brno (582786)
Katastrální území:	Lišeň (612405)
Číslo LV:	10001
Výměra [m ²]:	573
Typ parcely:	Parcela katastru nemovitostí
Mapový list:	DKM
Určení výměry:	Ze souřadnic v S-JTSK
Druh pozemku:	trvalý travní porost



Vlastníci, jiní oprávnění

Vlastnické právo	Podíl
Statutární město Brno, Dominikánské náměstí 196/1, Brno-město, 60200 Brno	

Způsob ochrany nemovitosti

Název
zemědělský půdní fond

Seznam BPEJ

BPEJ	Výměra
32714	465
32751	108

Omezení vlastnického práva

Nejsou evidována žádná omezení.

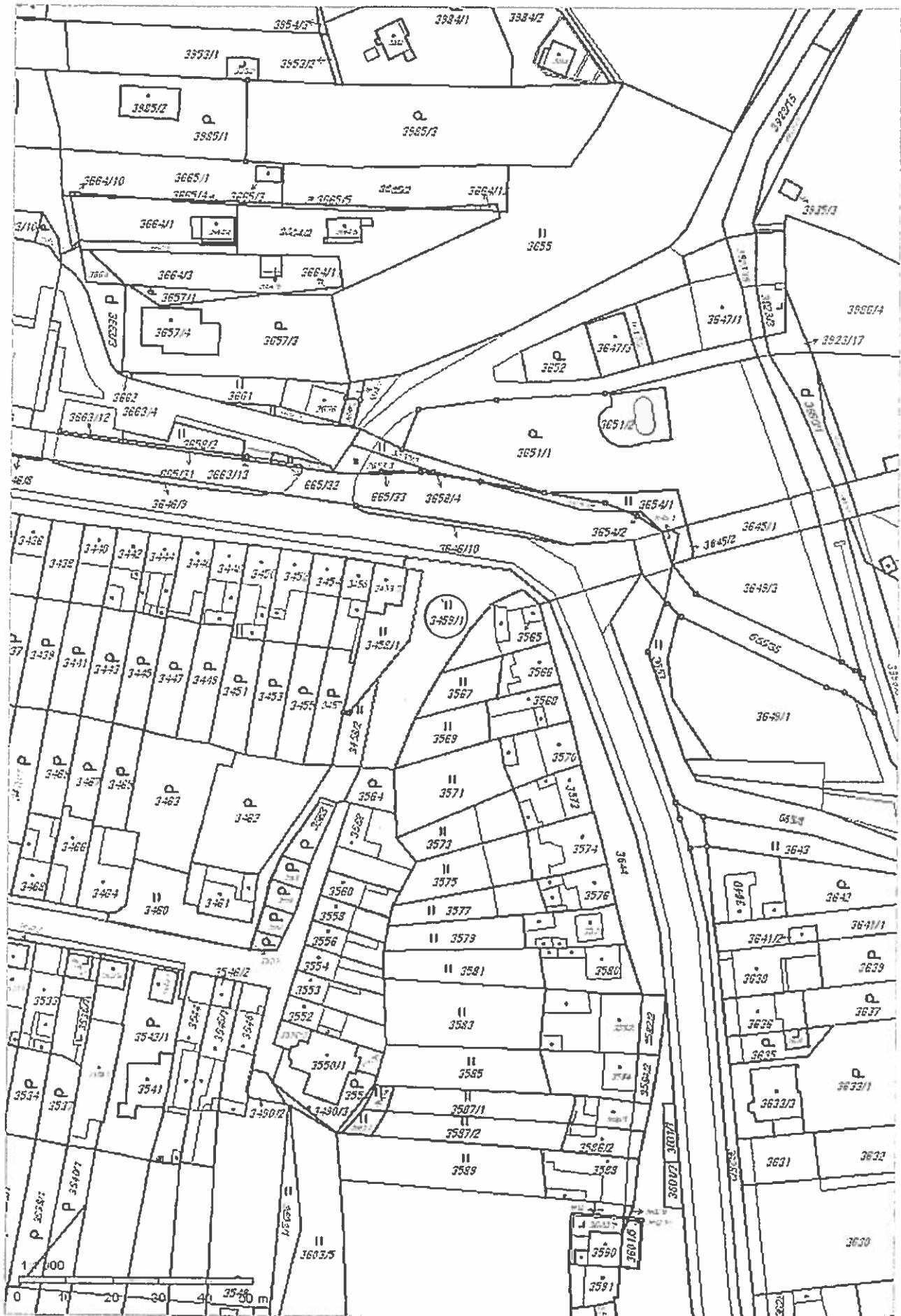
Jiné zápisy

Nejsou evidovány žádné jiné zápisy.

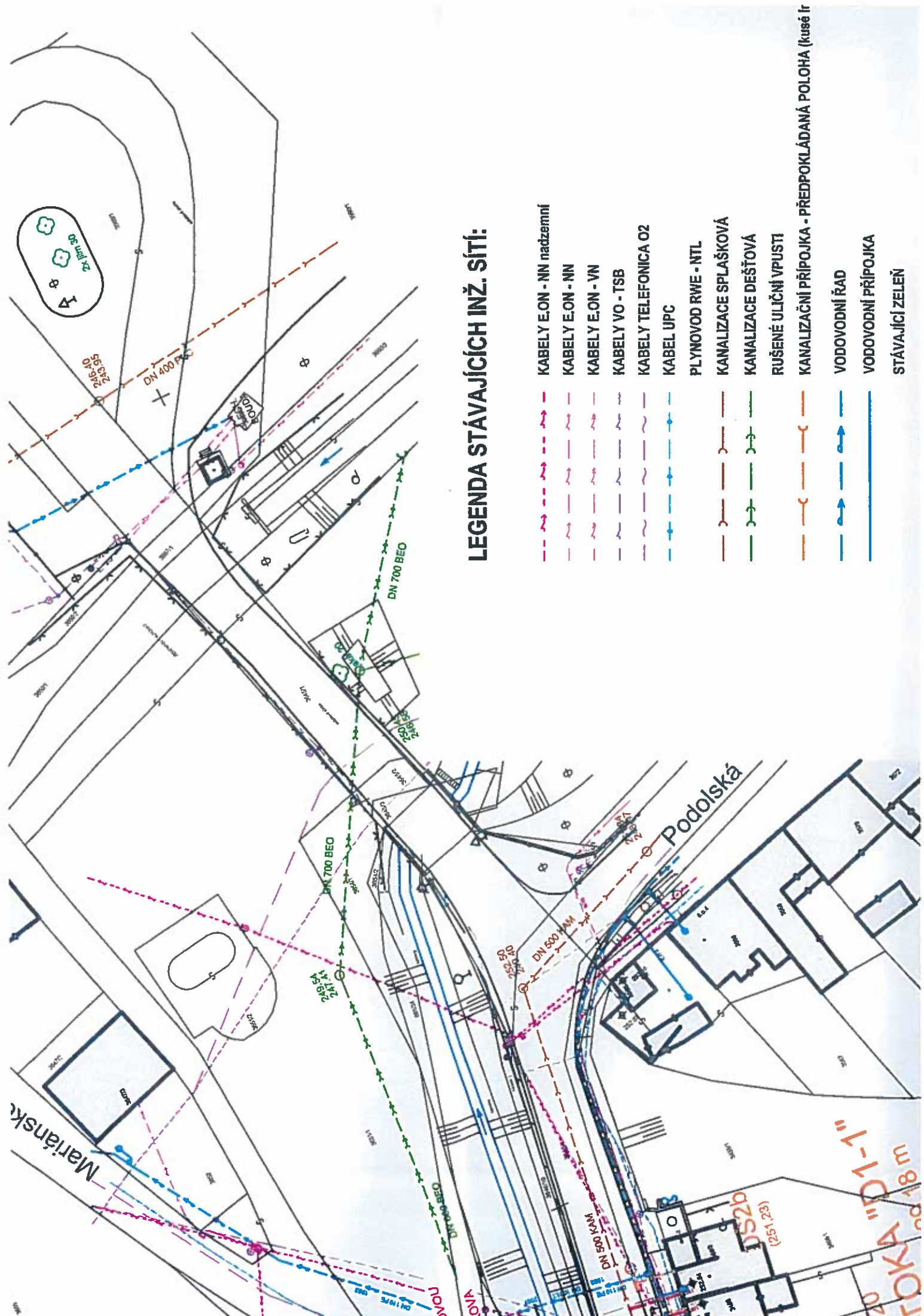
Řízení, v rámci kterých byl k nemovitosti zapsán cenový údaj

Nemovitost je v územním obvodu, kde státní správu katastru nemovitostí ČR vykonává [Katastrální úřad pro Jihomoravský kraj, Katastrální pracoviště Brno-město](#)















Zobrazené údaje mají informativní charakter. Platnost k 05.01.2016 08:00:00.





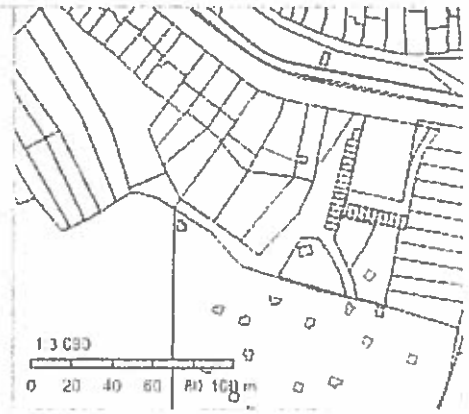


LEGENDA STÁVAJÍCÍCH INŽ. SÍTÍ:

-  KABELY E.ON - NN nadzemní
-  KABELY E.ON - NN
-  KABELY E.ON - VN
-  KABELY VO - TSB
-  KABELY TELEFONICA O2
-  KABEL UPC
-  PLYNOVOD RWE - NTL
-  KANALIZACE SPLAŠKOVÁ
-  KANALIZACE DEŠŤOVÁ
-  RUŠENÉ ULIČNÍ VPUSTI
-  KANALIZAČNÍ PŘÍPOJKA - PŘEDPOKLÁDANÁ POLOHA (kusé tr
-  VODOVODNÍ ŘAD
-  VODOVODNÍ PŘÍPOJKA
-  STÁVAJÍCÍ ZELEN

Informace o pozemku

Parcelní číslo:	3389/1
Obec:	Brno [582786]
Katastrální území:	Lišen [612405]
Číslo LV:	10001
Výměra [m ²]:	1569
Typ parcely:	Parcela katastru nemovitostí
Mapový list:	DKM
Určení výměry:	Graficky nebo v digitalizované mapě
Způsob využití:	jiná plocha
Druh pozemku:	ostatní plocha



Vlastníci, jiní oprávnění

Vlastnické právo	Podit
Statutární město Brno, Dominikánské náměstí 196/1, Brno-město, 60200 Brno	

Způsob ochrany nemovitosti

Nejsou evidovány žádné způsoby ochrany.

Seznam BPEJ

Parcela nemá evidované BPEJ.

Omezení vlastnického práva

Nejsou evidována žádná omezení.

Jiné zápisy

Typ	Změna výměr obnovou operátu
-----	---

Řízení, v rámci kterých byl k nemovitosti zapsán cenový údaj

Nemovitost je v územním obvodu, kde státní správu katastru nemovitostí ČR vykonává [Katastrální úřad pro Jihoomoravský kraj, Katastrální úřad území Brno-město](#)

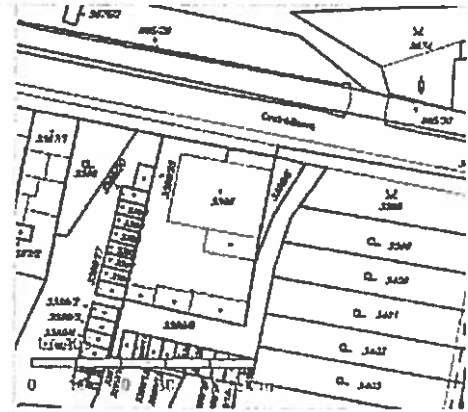
Zobrazené údaje mají informativní charakter. Platnost k 05.01.2016 08:00:00.

© 2004 - 2016 Český úřad zeměměřický a katastrální, Pod stříškou 1800/9, Kobylisy, 18211 Praha 8
Podání určená katastrálním úřadům a pracovištím zaslejte přímo na jejich e-mailovou adresu.

Verze aplikace: 5.3.0 build 0

Informace o pozemku

Parcelní číslo:	3389/8
Obec:	Brno [582726]
Katastrální území:	Liseň [612405]
Číslo LV:	10001
Výměra [m ²]:	71
Typ parcely:	Parcela katastru nemovitostí
Mapový list:	DKM
Určení výměry:	Graficky nebo v digitalizované mapě
Způsob využití:	jiná plocha
Druh pozemku:	ostatní plocha



Vlastníci, jiní oprávnění

Vlastnické právo

Podíl

Statutární město Brno, Dominikánské náměstí 196/1, Brno-město, 60200 Brno

Způsob ochrany nemovitosti

Nejsou evidovány žádné způsoby ochrany.

Seznam BPEJ

Parcela nemá evidované BPEJ.

Omezení vlastnického práva

Nejsou evidována žádná omezení.

Jiné zápisy

Typ

Změna výměr obnovou operátu

Řízení, v rámci kterých byl k nemovitosti zapsán cenový údaj

Nemovitost je v územním obvodu, kde státní správu katastru nemovitostí ČR vykonává [Katastrální úřad pro Jihomoravský kraj, Katastrální pracoviště Brno-město](#)

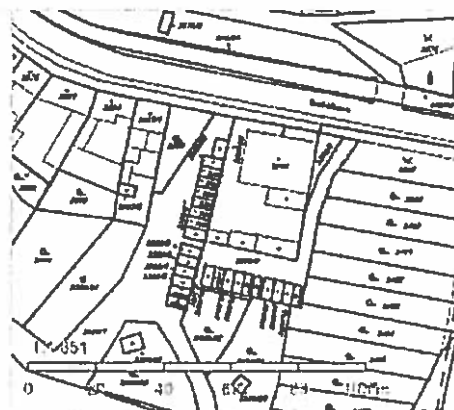
Zobrazené údaje mají informativní charakter. Platnost k 05.01.2016 08:00:00.

© 2004 - 2016 Český úřad zeměměřický a katastrální, Pod vřidlištěm 1000/9, Kobylisy, 18211 Praha 8
Podání určena katastrálním úřadům a pracovištím zaslejte přímo na jejich e-mail adresu.

Verze aplikace: 5.3.0 build 0

Informace o pozemku

Parcelní číslo:	<u>3389/9</u>
Obec:	<u>Brno [582786]</u>
Katastrální území:	<u>Lišeň [612405]</u>
Číslo LV:	<u>10001</u>
Výměra [m ²]:	390
Typ parcely:	Parcela katastru nemovitostí
Mapový list:	DKM
Určení výměry:	Graficky nebo v digitalizované mapě
Způsob využití:	jiná plocha
Druh pozemku:	ostatní plocha



Vlastníci, jiní oprávnění

Vlastnické právo

Podíl

Statutární město Brno, Dominikánské náměstí 196/1, Brno-město, 60200 Brno

Způsob ochrany nemovitosti

Nejsou evidovány žádné způsoby ochrany.

Seznam BPEJ

Parcela nemá evidované BPEJ.

Omezení vlastnického práva

Nejsou evidována žádná omezení.

Jiné zápisy

Typ

Změna výměr obnovou operátu

Řízení, v rámci kterých byl k nemovitosti zapsán cenový údaj

Nemovitost je v územním obvodu, kde státní správu katastru nemovitostí ČR vykonává [Katastrální úřad pro Jihoomoravský kraj, Katastrální pracoviště Brno-město](#)

Zobrazené údaje mají informativní charakter. Platnost k 05.01.2016 08:00:00.

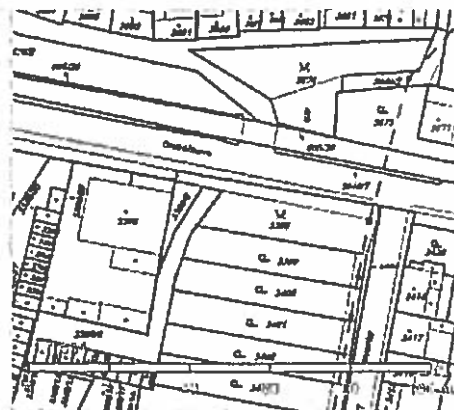
© 2004 - 2016 [Český úřad zeměměřičský a katastrální](#), Pod sídlištěm 1600/9, Kobylisy, 19211 Praha 6
Podání určená katastrálními úřady a pracovišti zasílejte přímo na jejich e-mail adresu.

Verze aplikace: 5.3.0 build 0



Informace o pozemku

Parcelní číslo:	3398/2
Obec:	Brno (5827861/2)
Katastrální území:	Líšeň (612405)
Číslo LV:	10001
Výměra [m ²]:	531
Typ parcely:	Parcela katastru nemovitostí
Mapový list:	DKM
Určení výměry:	Graficky nebo v digitalizované mapě
Způsob využití:	zeleň
Druh pozemku:	ostatní plocha



Vlastníci, jiní oprávnění

Vlastnické právo	Podíl
Statutární město Brno, Dominikánské náměstí 196/1, Brno-město, 60200 Brno	

Způsob ochrany nemovitosti

Nejsou evidovány žádné způsoby ochrany.

Seznam BPEJ

Parcela nemá evidované BPEJ.

Omezení vlastnického práva

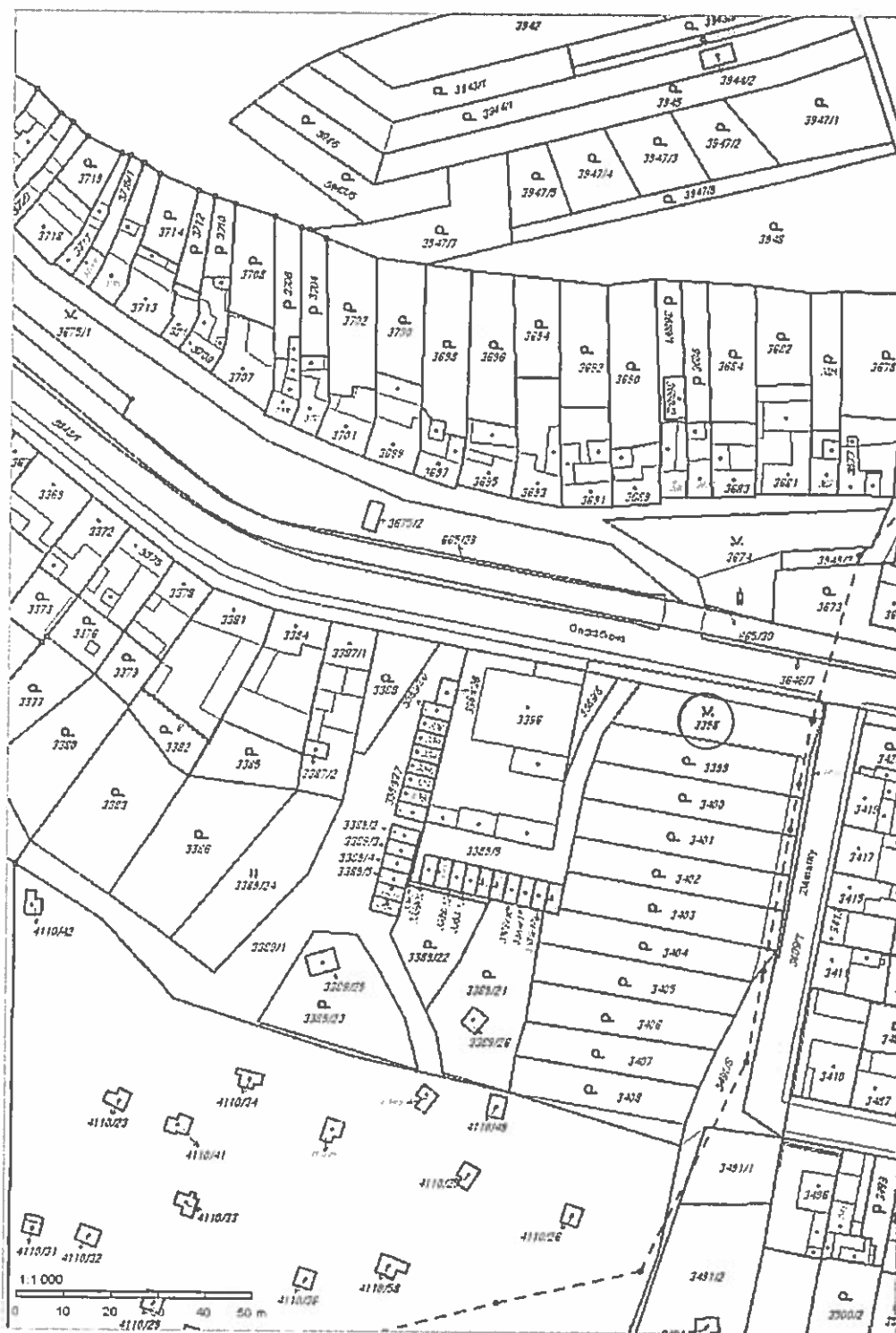
Nejsou evidována žádná omezení.

Jiné zápisy

Typ
Změna výměr obnovou operátu
Řízení, v rámci kterých byl k nemovitosti zapsán cenový údaj

Nemovitost je v územním obvodu, kde státní správu katastru nemovitostí ČR vykonává [Katastrální úřad pro Jihomoravský kraj, Katastrální pracoviště Brno-město/2](#)

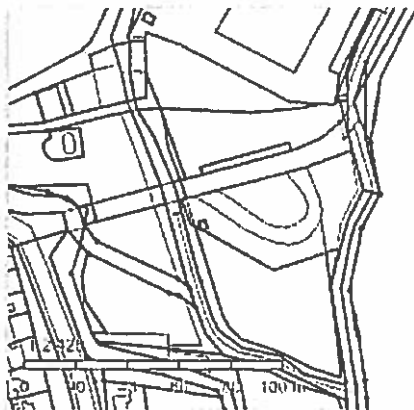
Zobrazené údaje mají informativní charakter. Platnost k 05.01.2016 08:00:00.





Informace o pozemku

Parcelní číslo:	3989/1
Obec:	Brno (582786)
Katastrální území:	Liseň (612405)
Číslo LV:	10001
Výměra [m ²]:	1875
Typ parcely:	Parcela katastru nemovitostí
Mapový list:	DKM
Určení výměry:	Graficky nebo v digitalizované mapě
Způsob využití:	ostatní komunikace
Druh pozemku:	ostatní plocha



Vlastníci, jiní oprávnění

Vlastnické právo	Podíl
Statutární město Brno, Dominikánské náměstí 196/1, Brno-město, 60200 Brno	

Způsob ochrany nemovitosti

Nejsou evidovány žádné způsoby ochrany.

Seznam BPEJ

Parcela nemá evidované BPEJ.

Omezení vlastnického práva

Typ
Věcné břemeno (podle listiny)

Jiné zápisy

Nejsou evidovány žádné jiné zápisy.

Rřízení, v rámci kterých byl k nemovitosti zapsán cenový údaj

Nemovitost je v územním obvodu, kde státní správu katastru nemovitostí ČR vykonává [Katastrální úřad pro Jihomoravský kraj, Katastrální pracoviště Brno-město](#)

Zobrazené údaje mají informativní charakter. Platnost k 05.01.2016 08:00:00.

© 2004 - 2016 Český úřad zeměměřičský a katastrální, Pod sídlištěm 1840/9, Kobylisy, 12211 Praha 8
Podání určená katastrálními úřadům a pracovištím zasílejte přímo na jejich e-mail adresu.

Verze aplikace: 5.3.0 build 0

