

Zpracovatel : Odbor územního rozvoje a výstavby

Č.j. VI /28 /11 / 2700

VI. /28. zasedání Zastupitelstva městské části Brno-Líšeň
konané dne 17.12.2013

Název materiálu

Žádost Majetkového odboru MMB o stanovisko k návrhu pronájmu nebo prodeje pozemků p.č. 2943/3 o výměře 7 m2 – zast. plocha, p.č. 2943/2 – 43 m2 – ost. plocha, p.č. 2942/2 – 21 m2 – zahrada a p.č. 2941/2 – 34 m2 – ost. plocha v k.ú. Líšeň.

Obsah :

- důvodová zpráva
- žádost MO MMB
- snímky z listu mapy
- inf. výpisy z katastru nemovitostí

Návrh usnesení :

Zastupitelstvo městské části Brno-Líšeň

s o u h l a s í

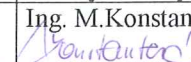
s odprodejem pozemků p.č. 2943/2, 2943/3, 2942/2 a 2941/2 v k.ú. Líšeň, do vlastnictví majitelů rodinných domů Trnkova č. 19, č. 21 a č. 23.


Stanoviska dotčených orgánů :


- stavební komise při MČ Brno – Líšeň, konaná dne 1.10.2013, doporučuje odprodej pozemků do vlastnictví majitelů rodinných domů Trnkova č. 19, č. 21 a č. 23 (souhlasí: 8, nesouhlasí: 0, zdrželi se: 0),
- VI./74. schůze Rady MČ Brno – Líšeň, konaná dne 13.11.2013, pod bodem č. 5/74 svého usnesení, souhlasí s pronájmem pozemků p.č. 2943/2, 2943/3, 2942/2, 2941/2 v k.ú. Líšeň, popřípadě *doporučuje* ZMČ Brno – Líšeň **souhlasit** s prodejem pozemků p.č. 2943/2, 2943/3, 2942/2 a 2941/2 v k.ú. Líšeň do vlastnictví majitelů rodinných domů Trnkova č. 19, 21 a 23.

garance správnosti, zákonnosti materiálu

Podpisy dotčených odborů

útvár tajemníka	sociální	organizační	rozpočtu a financí	majetkoprávní	územ. rozvoje a výstavby
					Ing. M.Konstantová 

Zpracoval :
OÚRV
Květa Hudcová


Předkládá :
za RMČ uvolněný funkcionář :
II. místostarosta : Jozef Sedláček


Důvodová zpráva :

Majetkový odbor Magistrátu města Brna žádá zdejší samosprávné orgány o stanovisko k návrhu pronájmu nebo odprodeje pozemků p.č. 2943/3 – o výměře 7 m² – zastavěného rodinným domem čp. 79 (Trnkova or.č. 19), a pozemků p.č. 2943/2 – 40 m² – jiná plocha s podznakem ostatní plocha, p.č. 2942/2 – 21 m² – zahrada a p.č. 2941/2 – 34 m² – jiná plocha s podznakem ostatní plocha v k.ú. Líšeň. Tyto tři pozemky jsou zaploceny a ve skutečnosti využívány jako předzahrádky rodinných domů Trnkova or. č. 19, 21 a 23.

Žádný ze shora uvedených pozemků není svěřen MČ Brno – Líšeň.

VÁŠ DOPIS ČJ.:

ZE DNE:

NAŠE ČJ.:

SPIS.ZN.:

MMB/324451/2013

6300/MO/MMB/290403/2013

VYŘIZUJE:

TEL.:

FAX:

E-MAIL:

Jitka Kovandová

542 173 206

542 173 099

kovandova.jitka@brno.cz

DATUM:

POČET LISTŮ:

2013-09-06

001

Městská část Brno - Líšeň

Jírova 2

628 00 Brno

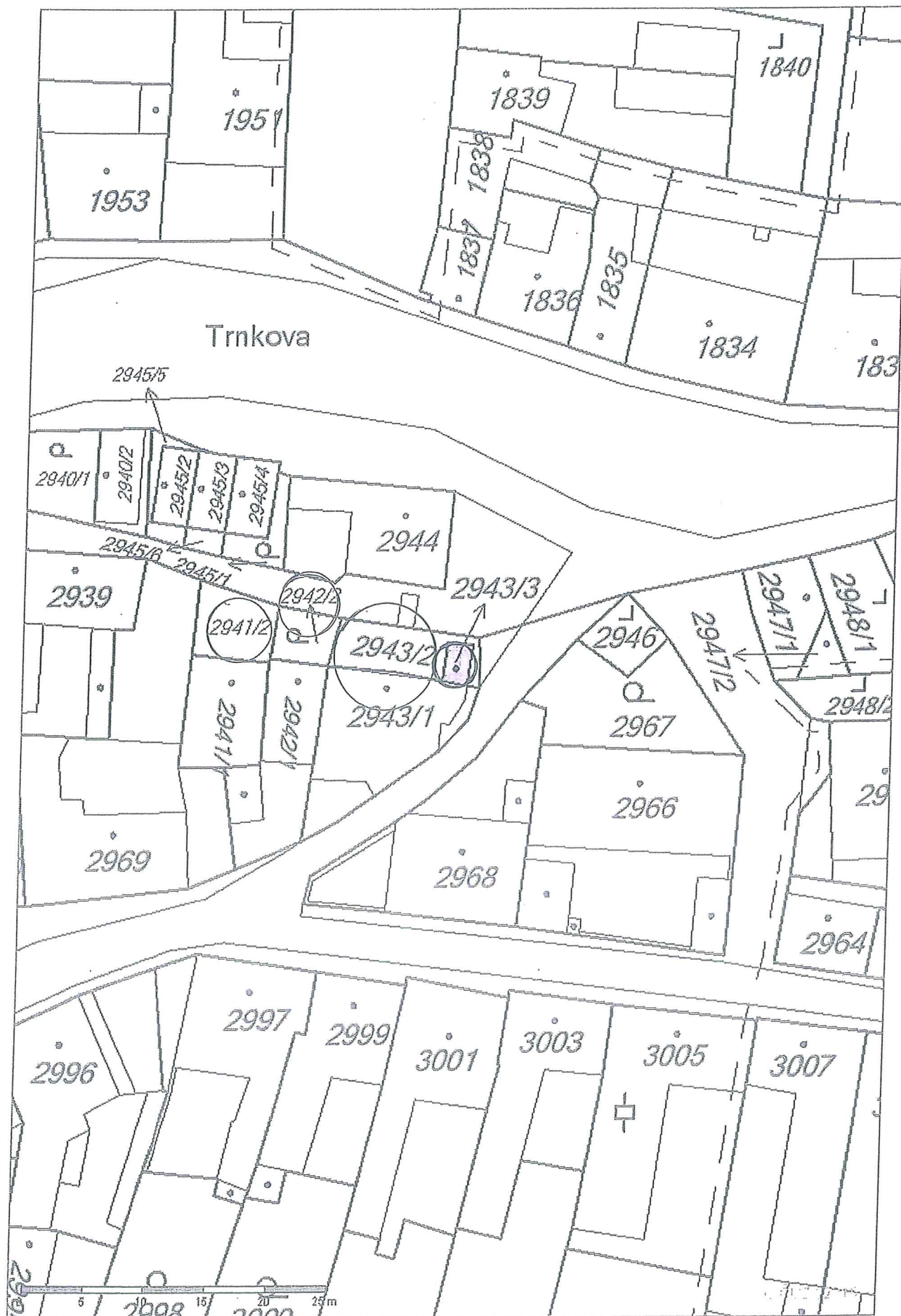
Pozemky v k.ú. Líšeň

Vážení,

Majetkový odbor MMB řeší majetkoprávní vztah k pozemkům p.č. 2943/3, p.č. 2943/2, p.č. 2942/2 a p.č. 2941/2, vše k.ú. Líšeň. Na základě místního šetření bylo zjištěno, že pozemek p.č. 2943/3 k.ú. Líšeň je zastavěn částí budovy č.p. 79 (Trnkova 19), ostatní pozemky jsou zaploceny a jsou využívány jako předzahrádky u rodinných domů Trnkova 19, 21 a 23. Vzhledem k uvedenému se na Vás obracíme s žádostí o vyjádření k prodeji/pronájmu shora uvedených pozemků.

S pozdravem

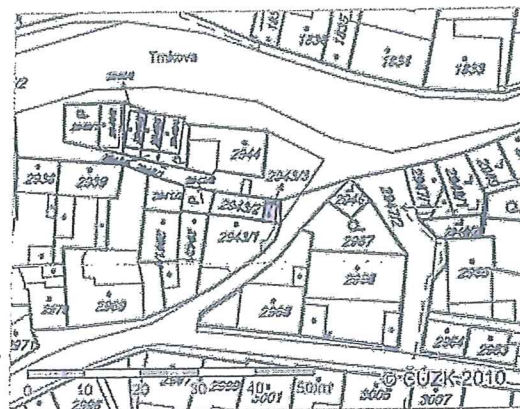
Ing. Pavel Sršeň, Ph.D.
vedoucí odboru





Informace o parcele

Parcelní číslo:	2943/3
Obec:	Brno [582786] Z
Katastrální území:	Líšeň [612405]
Číslo LV:	10001
Výměra [m ²]:	7
Typ parcely:	Parcela katastru nemovitostí
Mapový list:	DKM
Určení výměry:	Ze souřadnic v S-JTSK
Druh pozemku:	zastavěná plocha a nádvoří
Stavba na parcele:	č.p. 79



Vlastníci, jiní oprávnění

Vlastnické právo	Adresa	Podíl
Statutární město Brno	Dominkánské náměstí 196/1, Brno-město, 60167 Brno	

Způsob ochrany nemovitosti

Nejsou evidovány žádné způsoby ochrany.

Seznam BPEJ

Parcela nemá evidované BPEJ.

Omezení vlastnického práva

Nejsou evidována žádná omezení.

Jiné zápisy

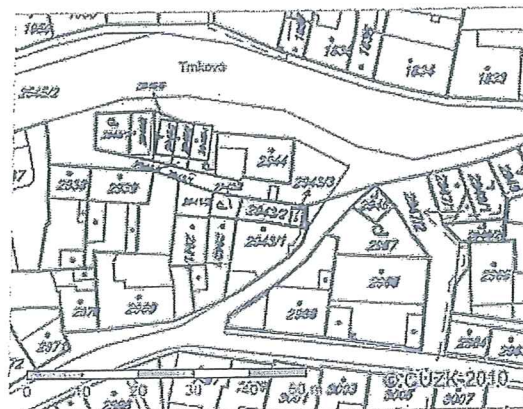
Nejsou evidovány žádné jiné zápisy.

Nemovitost je v územním obvodu, kde státní správu katastru nemovitostí ČR vykonává [Katastrální úřad pro Jihomoravský kraj, Katastrální pracoviště Brno-město](#) [Z](#)

Zobrazené údaje mají informativní charakter. Platnost k 26.09.2013 12:07:42.

Informace o parcele

Parcelní číslo:	2943/2
Obec:	Brno [582786] Z
Katastrální území:	Lišeň [612405]
Číslo LV:	10001
Výměra [m ²]:	40
Typ parcely:	Parcela katastru nemovitostí
Mapový list:	DKM
Určení výměry:	Ze souřadnic v S-JTSK
Způsob využití:	jiná plocha
Druh pozemku:	ostatní plocha



Vlastníci, jiní oprávnění

Vlastnické právo	Adresa	Podíl
Statutární město Brno	Dominikánské náměstí 196/1, Brno-město, 60167 Brno	

Způsob ochrany nemovitosti

Název
památkově chráněné území

Seznam BPEJ

Parcela nemá evidované BPEJ.

Omezení vlastnického práva

Nejsou evidována žádná omezení.

Jiné zápisy

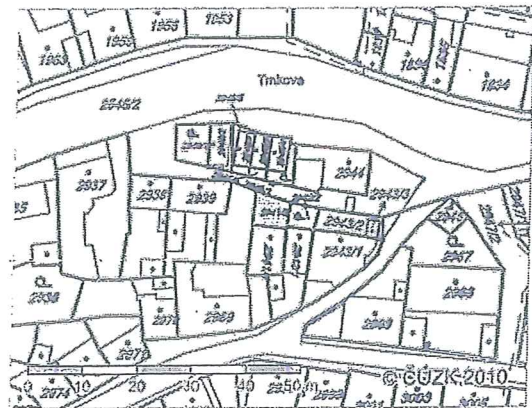
Nejsou evidovány žádné jiné zápisy.

Nemovitost je v územním obvodu, kde státní správu katastru nemovitostí ČR vykonává [Katastrální úřad pro Jihomoravský kraj, Katastrální pracoviště Brno-město](#) [Z](#)

Zobrazené údaje mají informativní charakter. Platnost k 26.09.2013 12:07:42.

Informace o parcele

Parcelní číslo:	2941/2
Obec:	Brno [582786] Z
Katastrální území:	Líšeň [612405] I
Číslo LV:	10001
Výměra [m ²]:	34
Typ parcely:	Parcela katastru nemovitostí
Mapový list:	DKM
Určení výměry:	Ze souřadnic v S-JTSK
Způsob využití:	jiná plocha
Druh pozemku:	ostatní plocha



Vlastníci, jiní oprávnění

Vlastnické právo	Adresa	Podíl
Statutární město Brno	Dominikánské náměstí 196/1, Brno-město, 60167 Brno	

Způsob ochrany nemovitostí

Název
památkově chráněné území

Seznam BPEJ

Parcela nemá evidované BPEJ.

Omezení vlastnického práva

Nejsou evidována žádná omezení.

Jiné zápisy

Typ
Změna výměr obnovou operátu

Nemovitost je v územním obvodu, kde státní správu katastru nemovitostí ČR vykonává [Katastrální úřad pro Jihomoravský kraj, Katastrální pracoviště Brno-město](#) [Z](#)

Zobrazené údaje mají informativní charakter. Platnost k 26.09.2013 12:07:42.