

VI. / 22. zasedání Zastupitelstva městské části Brno-Líšeň  
konané dne 14.03.2013

**Název materiálu:**

Žádost Majetkového odboru MMB o stanovisko k návrhu paní Hany Ševčíkové o vykoupení pozemku p.č. 6646/8 v k.ú. Líšeň – součást veřejné zeleně, na list vlastnictví statutárního města Brna.

**Obsah :**

- důvodová zpráva
- žádost MO MMB
- snímky z listu mapy
- inf. výpisy z katastru nemovitostí

**Návrh usnesení :**

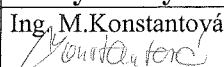
**Zastupitelstvo městské části Brno-Líšeň**


**s o u h l a s í**

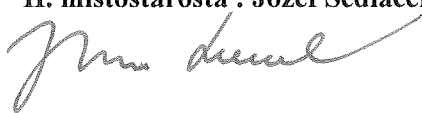
**s vykoupením pozemku p.č. 6646/8 v k.ú. Líšeň, realizovaným z úrovně Magistrátu města Brna, z majetku paní Hany Ševčíkové na list vlastnictví statutárního města Brna.**

**Stanoviska dotčených orgánů :**

- stavební komise při MČ Brno – Líšeň, konaná dne 5.02.2013, doporučuje vykoupení pozemku p.č. 6646/8 v k.ú. Líšeň, od paní hany Ševčíkové na list vlastnictví statutárního města Brna ( souhlasí: 4, nesouhlasí: 0, zdrželi se: 0),
- Rada městské části Brno-Líšeň projednala daný materiál na své VI./57.schůzi, dne 20.02.2013 a doporučuje ZMČ Brno – Líšeň, souhlasit s vykoupením pozemku p.č. 6646/8 v k.ú. Líšeň, realizovaným z úrovně Magistrátu města Brna, z majetku paní Hany Ševčíkové na list vlastnictví statutárního města Brna.

garance správnosti, zákonnosti materiálu					
Podpisy dotčených odborů					
útvár tajemníka	sociální	organizační	rozpočtu a financí	majetkoprávní	územ. rozvoje a výstavby
					Ing. M.Konstantoyá 

Zpracoval :  
OÚRV  
Květa Hudcová  


Předkládá :  
za RMČ uvolněný funkcionář :  
II. místostarosta : Jozef Sedláček  


### Důvodová zpráva :

Paní Hana Ševčíková žádá MO MMB o vykoupení jejího vlastního pozemku p.č. 6646/8 v k.ú. Líšeň – 51 m<sup>2</sup> – ostatní plocha s podznakem ostatní komunikace v k.ú. Líšeň. Pozemek má v katastru nemovitostí mylné zařazení, ve skutečnosti se jedná o součást zelené plochy ( veřejné zeleně) mezi ul. Trnkovou a Novolíšeňskou. Pozemek navazuje na pozemky města (p.č. 4422/234) a sousedí s průchodem do podchodu na ul. Novolíšeňská.

Parcelu jako veřejně přístupnou plochu ze „Statutu“ města Brna, udržuje MČ Brno – Líšeň, dodavatelsky, prostřednictvím spol. Paroubkovi, s.r.o.

Pokud se týká ceny pozemku Cenová mapa č. 9 lokalitu neřeší, nejbližší cenové zařazení pozemků se pohybuje v ceně od 1490,- Kč až po 3.000,- Kč za 1 m<sup>2</sup>.

Vykoupení pozemku, z úrovně MMB, lze doporučit.

VÁŠ DOPIS ČJ.:

ZE DNE:

NAŠE ČJ.:

SPIS.ZN.:

MMB/32085/2013

6300/MO/MMB/269757/2012

MČ statutárního města Brna

Brno – Líšeň

Odbor majetkoprávní

Jírova 2

628 00 Brno

VYŘIZUJE:

Věra Staňková

TEL.:

542 173 472

FAX:

542 173 099

E-MAIL:

stankova.vera@brno.cz

DATUM:

2013-01-28

POČET LISTŮ:

1

Žádost o vyjádření k nabytí pozemku v k.ú. Líšeň

Vážený,

paní Hana Ševčíková se obrátila na Majetkový odbor MMB s žádostí o majetkoprávní vypořádání pozemku p.č. 6646/8 v k.ú. Líšeň dle Metodiky vypořádání pozemků zastavěných stavbami ve vlastnictví statutárního města Brna.

Předmětný pozemek je součástí zeleně při ulici Novolíšeňská – Trnkova.

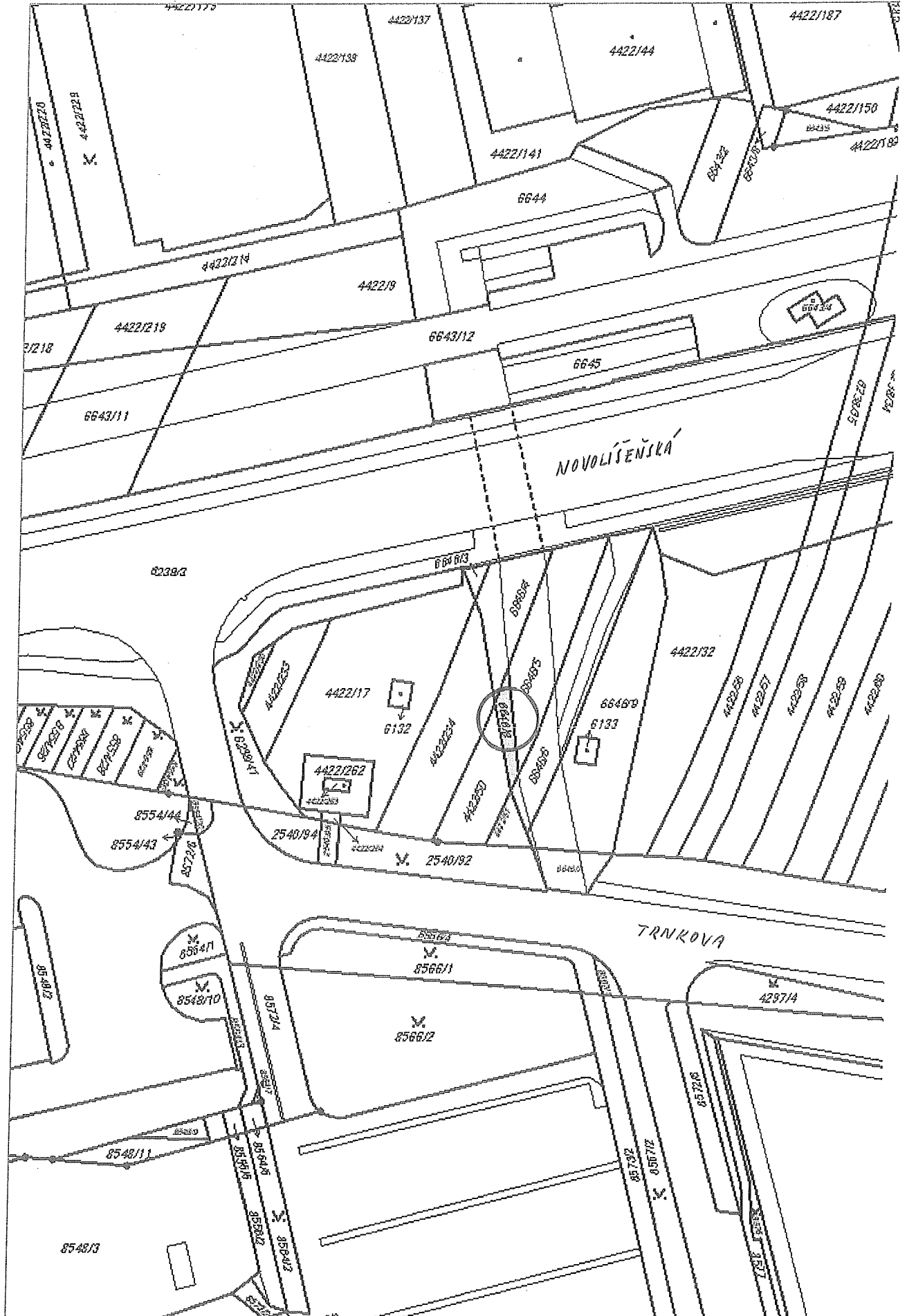
Tímto Vás žádáme o vyjádření k nabytí pozemku p.č. 6646/8 v k.ú. Líšeň do majetku statutárního města Brna.


V příloze Vám zasíláme snímek mapy katastru nemovitostí s vyznačením předmětného pozemku.

Děkujeme za spolupráci a jsme s pozdravem

Ing. Pavel Sršeň, Ph.D.  
vedoucí odboru

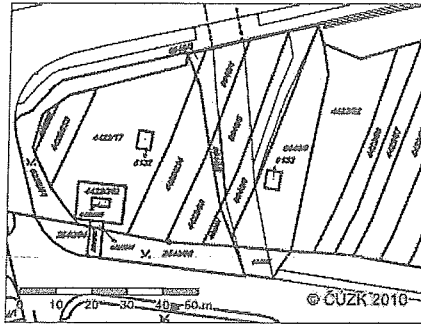
1 příloha





## Informace o parcele

Parcelní číslo: 6646/8  
 Obec: Brno [582786]  
 Katastrální území: Líšeň [612405]  
 Číslo LV: 4510  
 Výměra [m<sup>2</sup>]: 51  
 Typ parcely: Parcela katastru nemovitostí  
 Mapový list: DKM  
 Určení výměry: Ze souřadnic v S-JTSK  
 Způsob využití: ostatní komunikace  
 Druh pozemku: ostatní plocha



Zobrazení v grafickém prohlížeči

## Vlastníci, jiní oprávnění

Vlastnické právo		
Jméno/název	Adresa	Podíl
Ševčíková Hana	Chopinova 304/3, Brno, Kohoutovice, 623 00	

## Způsob ochrany nemovitosti

Nejsou evidovány žádné způsoby ochrany.

## Seznam BPEJ

Parcela nemá evidované BPEJ.

## Omezení vlastnického práva

Nejsou evidována žádná omezení.

## Jiné zápisy

Nejsou evidovány žádné jiné zápisy.

Zobrazené údaje mají informativní charakter.

Nemovitost je v územním obvodu, kde státní správu katastru nemovitostí ČR vykonává [Katastrální úřad pro Jihomoravský kraj, Katastrální pracoviště Brno-město](#).

Platnost k 04.02.2013 15:48:01