

VI. / 22. zasedání Zastupitelstva městské části Brno-Líšeň
konané dne 14.03.2013

Název materiálu

Žádost Majetkového odboru Magistrátu města Brna o stanovisko k návrhu prodeje, případně pronájmu pozemků p.č. 5049/3, 5049/4, 5049/6, 5049/106, 5049/107 a částí pozemků p.č. 1436/1 a 5049/7 v k.ú. Líšeň.

Obsah :

- důvodová zpráva
- žádost MO MMB+ zaměření spol. MapKart, s.r.o.
- stanovisko OÚPR MMB, ze dne 14.08.2012
- snímky z listu mapy
- inf. výpisy z katastru nemovitostí

Návrh usnesení :

Zastupitelstvo městské části Brno-Líšeň

nesouhlasí


s pronájmem ani odprodejem pozemků p.č. 5049/4, 5049/5, 5049/6, 5049/106, 5049/107 a částí pozemků p.č. 1436/1 a 5049/7 v k.ú. Líšeň, z důvodu dotčení pozemků již zahájeným záměrem MČ Brno-Líšeň – vybudováním „Spojovací komunikace západních konců ulic Chmelnice – Markovičova – Kubelíkova“.


Stanoviska dotčených orgánů :


- stavební komise při MČ Brno – Líšeň, konaná dne 22.01.2013 nedoporučuje pronájem ani odprodej pozemků, tyto jsou dotčeny vybudováním „Spojovací komunikace západních konců ulic Chmelnice- Markovičova – Kubelíkova“, práce na stavbě již byly zahájeny (souhlasí: 7, nesouhlasí: 0, zdrželi se: 0)
- Rada městské části Brno-Líšeň projednala daný materiál na své VI./56.schůzi, dne 6.02.2013 a nedoporučuje ZMČ Brno – Líšeň, schválit pronájem ani odprodej pozemků p.č. 5049/4, 5049/5, 5049/6, 5049/106, 5049/107 a částí pozemků p.č. 1436/1 a 5049/7 v k.ú. Líšeň, z důvodu dotčení pozemků již zahájeným záměrem MČ Brno-Líšeň – vybudováním „Spojovací komunikace západních konců ulic Chmelnice – Markovičova – Kubelíkova“.

garance správnosti, zákonnosti materiálu

Podpisy dotčených odborů

útvár tajemníka	sociální	organizační	rozpočtu a financí	majetkoprávní	územ. rozvoje a výstavby
					Ing. M.Konstantová 

Zpracoval :
OÚRV
Květa Hudcová


Předkládá :
za RMČ uvolněný funkcionář :
II. místostarosta : Jozef Sedláček


Důvodová zpráva :

Majetkový odbor Magistrátu města Brna žádá zdejší samosprávné orgány o stanovisko k návrhu prodeje případně pronájmu pozemků p.č. 5049/3, 5049/4, 5049/5, 5049/6, 5049/106, 5049/107 a částí pozemků p.č. 1436/1 a p.č. 5049/7 v k.ú. Líšeň.

Pozemek p.č. 5049/3 je ve vlastnictví spol. Picador- Zahradní město, s.r.o., jedná se patrně o překlep, z hlediska MČ Líšeň nelze řešit dispozici s tímto vlastnickým právem.

Ostatní pozemky jsou evidovány na LV 10001 – vlastnictví statutárního města Brna, všechny jsou svěřeny MČ Brno – Líšeň mimo pozemek p.č. 1436/1 v k.ú. Líšeň. Ke svěřeným pozemkům nemá MČ Brno – Líšeň uzavřen žádný nájemní vztah.

OÚPR MMB ve svém stanovisku ze dne 14.08.2012 doporučuje odprodej všech pozemků mimo p.č. 1436/1, severní část p.č. 5049/6 a jižní část p.č. 5049/7 v k.ú. Líšeň – jsou dotčeny zájmy města (komunikace), zatím lze souhlasit s dočasným pronájmem bez umístění staveb.

Po prověření na úseku dopravy a investičním odd. ÚMČ Líšeň bylo zjištěno, že pozemky p.č. 1436/1, 5047/7 (a další jiné v lokalitě) jsou dotčeny vydaným stavebním povolením ze dne 8.6.2009 – „prodloužení komunikace Kubelíkova“ stavební objekt SO 01 – komunikace a zpevněné plochy, stavba byla MČ Brno – Líšeň zahájena.

Úsek mezi ul. Markovičova – Kubelíkova – spojka je dotčen zpracovaným projekčním řešením, vybudování spojovacího chodníku – viz doložený doložená část koordináční situace spojovací komunikace západních konců ulic Chmelnice, Markovičova, Kubelíkova.

Z tohoto pohledu, do doby dokončení spojovací komunikace, nedoporučujeme samosprávným orgánům souhlasit s jakoukoliv dispozicí s majetkem města v této lokalitě.

VÁŠ DOPIS ČJ.:

ZE DNE:

NAŠE ČJ.: MMB/0282653/ 2012

SPIS. ZN.: 6300/MO/MMB/0144799/2012

VYŘIZUJE: Lenka Slonková

TEL.: 542 173 208

FAX: 542 173 009

E-MAIL: selesovska.miluse@brno.cz

DATUM: 2012-08-27

POČET LISTŮ 1

Městská část Brno- Líšeň

odbor majetkoprávní

Jírova 2

628 00 BRNO

Pozemky v k.ú. Líšeň

Vážení,

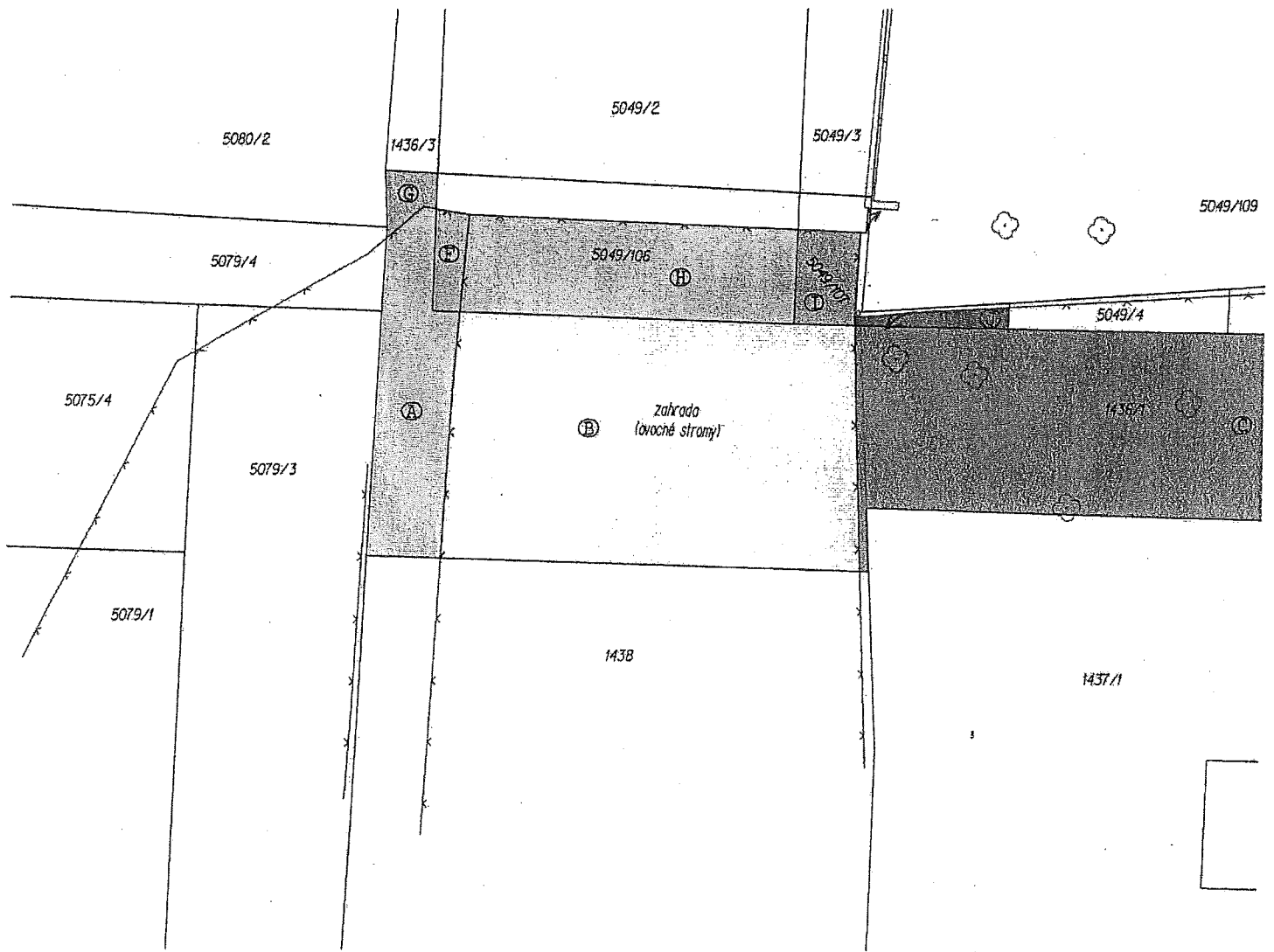
Majetkový odbor Magistrátu města Brna řeší majetkoprávní vypořádání užívaných pozemků p.č. 5049/3, 5049/4, 5049/5, 5049/6, 5049/106, 5049/107 a částí pozemků p.č. 1436/1,5049/7 vše v k.ú. Líšeň.

V příloze zasíláme vyjádření Odboru územního plánování a rozvoje MMB, polohopisné zaměření a žádáme o stanovisko Vaší městské části k prodeji shora uvedených nemovitostí.

Děkujeme za spolupráci a jsme s pozdravem

Ing. Pavel Sršeň, Ph.D.
vedoucí odboru

2 přílohy

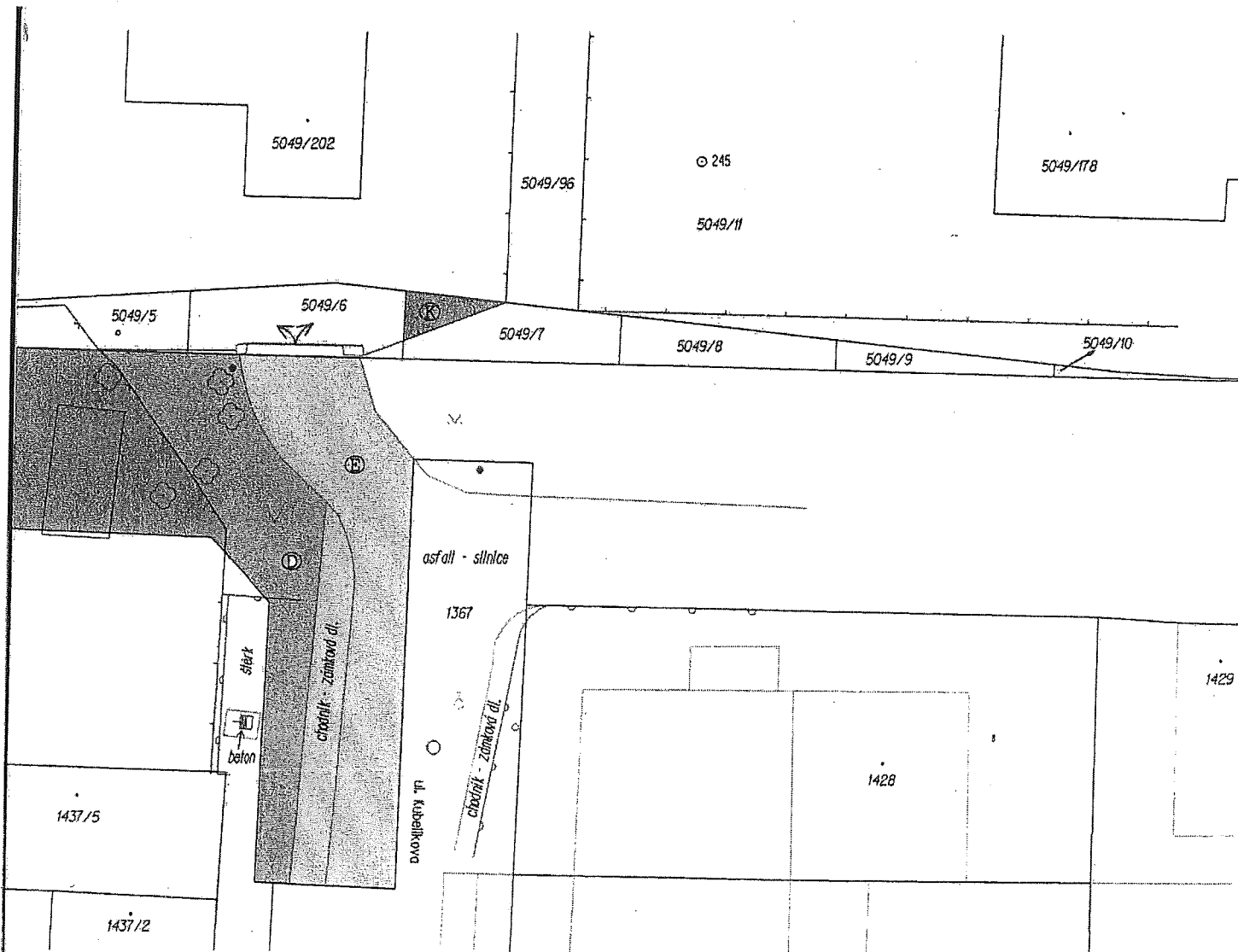


VÝKAZ DOSAVADNÍHO A NOVÉHO STAVU VÝMĚR

Dosavadní stav			Nový stav				
Označení pozemku parc. číslem	Výměra parcely		Označení pozemku parc. číslem	způsob užívání	Výměra parcely		
	ha	m ²			ha	m ²	
1436/1		12 00	A	zeleň – pěší cesta		38	
			B	zahradu	1	64	
			C	zahradu	1	75	
			D	zeleň		64	
			E	komunikace + chodník		93	
			G	staveniště		4	
			zbytek 1436/1	komunikace + zeleň	6	63	
				12	01 *)		
5049/106		80	F	zahradu		5	
			H	zahradu		52	
			zbytek 5049/106			23	
					80		
5049/107		20	I	zahradu		10	
			J	zahradu		4	
			zbytek 5049/107			6	
					20		
5049/7		22	K	zahradu		4	
			zbytek 5049/7			17	
					21 *)		

*) rozdíl vzniklý zaokrouhlováním


Při vypracování případného geometrického plánu může vzniknout rozdíl ve výměrách v důsledku zaokrouhlení souřadnic a výměr.



LEGENDA:

- hranice parcely dle KN
- vnitřní kresba dle KN
- kovový plot
- dřevěný plot
- zídka
- dřevěná stavba
- rozhraní povrchů
- vstup na pozemek

- znak z plastu
- šachta kanaliz.
- hydrant
- sloup
- šoupě
- šachta vodoměrná
- strom
- zeleň



POLOHOPISNÉ ZAMĚŘENÍ A VYČÍSLENÍ VÝMĚR

parcely 1436/1, 5049/106, 5049/107 a 5049/7

Zak. č.: 109/2012

1:250

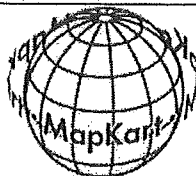
Objednatel: Magistrát města Brna, Malinovského nám. 3, Brno

Obec; Kat. úz.: Brno; Líšeň

Datum: červenec 2012


Souřadnicový systém: S-JTSK

Výškový systém: ---



MapKart s.r.o.
Rybnická 53
634 00 Brno

MAGISTRÁT MĚSTA BRNA
ODBOR ÚZEMNÍHO PLÁNOVÁNÍ A ROZVOJE



Statutární město Brno
Magistrát města Brna

MMB/0269205/2012/01

listy: 2 přílohy: 1

druh:



mmb1es4a862Ba6 Doručeno: 20.08.2012

VÁŠ DOPIS ZN.: MMB/0246896/2012
ZE DNE: 2012-07-20
NAŠE ČJ.: MMB/0269205/2012/Mak
SPIS. ZN.: 4100/OÚPR/MMB/0246896/2012

VYŘIZUJE: Ing. arch. Jitka Makovská
TEL: 542 174 233
FAX: 542 174 425
E-MAIL: makovska.jitka@brno.cz

DATUM: 2012-08-14
POČET LISTŮ: 2

MO MMB
M/ Miluše Šelešovská
zde

Vyjádření k prodeji, příp. pronájmu pozemků p.č. 1436/1, 5049/3, 5049/4, 5049/6, 5049/106, 5049/107 a části pozemku p.č. 5049/7 k.ú. Líšeň

Vážení,

požádali jste Odbor územního plánování a rozvoje MMB o vyjádření k prodeji, příp. pronájmu pozemků p.č. 1436/1, 5049/3, 5049/4, 5049/6, 5049/106, 5049/107 a části pozemku p.č. 5049/7 k.ú. Líšeň

Dle Územního plánu města Brna jsou pozemky p.č. 5049/3, 5049/4, 5049/106, 5049/107, jižní část p.č. 5049/6 a severní část p.č. 5049/7 k.ú. Líšeň součástí návrhové funkční plochy bydlení čistého (BC). Pozemek p.č. 1436/1, severní část p.č. 5049/6 a jižní část p.č. 5049/7 k.ú. Líšeň jsou dle ÚPmB určeny jako plochy komunikací a prostranství místního významu.

Z Regulativů ÚPmB pro uspořádání území (tvořících Přílohu č. 1 obecně závazné vyhlášky statutárního města Brna č. 2/2004 o závazných částech ÚPmB, v platném znění) a z výkresů ÚPmB vyplývají následující podmínky využití předmětného území:

Funkční regulace vyplývající z územně plánovací dokumentace ÚPmB:

Plochy čistého bydlení (BC) slouží bydlení (podíl hrubé podlažní plochy bydlení je větší než 80 %). Pokud objekty v této ploše tvoří blokovou strukturu, požaduje se využití vnitrobloku pouze pro každodenní rekreaci zde bydlících obyvatel (tj. především pro zeleň a hřiště); tímto požadavkem se nevylučuje možnost umístění podzemních garáží pod terénem vnitrobloku za podmínky, že příjezd do těchto garáží nezhorší pohodu bydlení a nadzemní část vnitrobloku bude využívána, jak je výše požadováno.

Přípustné jsou stavby pro bydlení (včetně domů s pečovatelskou službou) a jako jejich součást (pokud 80 % hrubé podlažní plochy objektu bude sloužit bydlení) také obchody a nerušící provozovny služeb sloužící denním potřebám obyvatel předmětného území, jednotlivá zařízení administrativy.

Přípustná míra (intenzita) využití území - např. z hlediska utváření charakteru území, možného zatížení technické infrastruktury apod. – je vyjádřena tzv. **indexem podlažní plochy 0,4 (IPP)**, tj. počtem m² hrubé podlažní plochy na m² základní plochy; při jeho aplikaci na pozemek nebo soubor pozemků disponibilních pro konkrétní stavební záměr je výpočet nutné vztáhnout k výměře těchto pozemků. Za hrubou podlažní plochu se přitom považuje půdorysná plocha všech plných nadzemních podlaží staveb včetně konstrukcí a za plné nadzemní podlaží pak každé podlaží vyjma podkroví a podzemních podlaží. Za podkroví se přitom považuje takové podlaží, které má pouze střešní nebo vikýřová okna (kromě schodišťových, přípustných i v obvodové stěně), které má nad minimálně 33 % podlažní plochy šikmý strop a jehož svislé stěny navazující na šikmý strop jsou

MAGISTRÁT MĚSTA BRNA
ODBOR ÚZEMNÍHO PLÁNOVÁNÍ A ROZVOJE

max. 1,3 m vysoké. Podkroví se mezi plná podlaží započítává pouze v případě, když se jeho využitelná plocha (tj. ta, nad níž je světlá výška místnosti větší než 1,3 m) rovná minimálně 2/3 plochy pod ním ležícího podlaží. Za podzemní se přitom považuje takové podlaží, které má úroveň podlahy níže než 0,8 m pod nejvyšším bodem přilehlého území v pásmu širokém 5,0 m po obvodu objektu.

Za **plochu návrhovou** se považuje dílčí část území, ve které se předpokládá změna účelu nebo intenzity využití.


Stavby uvedené v popisu funkčních typů jsou v jednotlivých případech nepřijatelné, jestliže svým situováním, dispozičním uspořádáním nebo stavebnětechnickým řešením jsou v rozporu s požadavky právních předpisů a technických norem platných pro předmětný druh stavby nebo provozovanou činnost, počtem, polohou, stavebním objemem, rozlohou nebo účelem odporují charakteru předmětné lokality, mohou být zdrojem závad nebo vlivů, které dle charakteru lokalit jsou neslučitelné s pohodou v lokalitě samotné nebo v jejím okolí, nemají zajištěno odpovídající dopravní napojení a odstavování vozidel v dostatečném počtu.

Závěr:

K prodeji pozemků p.č. 5049/3, 5049/4, 5049/106, 5049/107, jižní část p.č. 5049/6 a severní část p.č. 5049/7 k.ú. Líšeň nemáme z hlediska územně plánovacího námítky. Prodej pozemků p.č. 1436/1, severní část p.č. 5049/6 a jižní část p.č. 5049/7 k.ú. Líšeň nedoporučujeme, jedná se o pozemky dotčené zájmy města, proti příp. pronájmu pozemků bez možnosti umístění trvalých staveb do doby realizace cílového řešení v souladu s ÚPmB nemáme námítky.

S pozdravem

MAGISTRÁT MĚSTA BRNA
Odbor územního plánování a rozvoje
Křižkova 87
601 07 BRNO
-003-


Mgr. Ing. Kateřina Leopoldová
vedoucí odboru

Přílohy

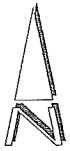
Kopie ÚPmB pozemků v zájmu města

Na vědomí

- sektor,
- spis – ul. Houbařská.





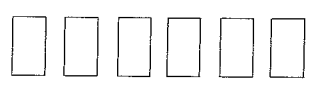


POTVRZENO ZA PODMÍNEK ROZHODNUTÍ
 Zm.: 52/20/0600013/000/004
 Úřad městské části města Brna
 Brno-Líšeň
 Odbor územního rozvoje a výstavby

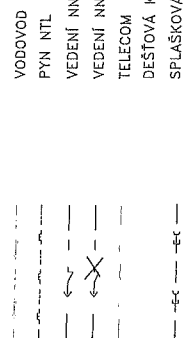
-3



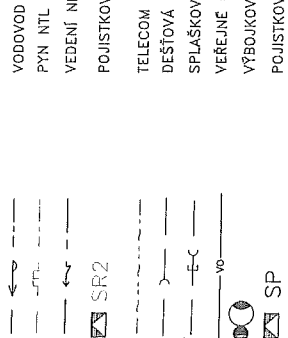
LEGENDA



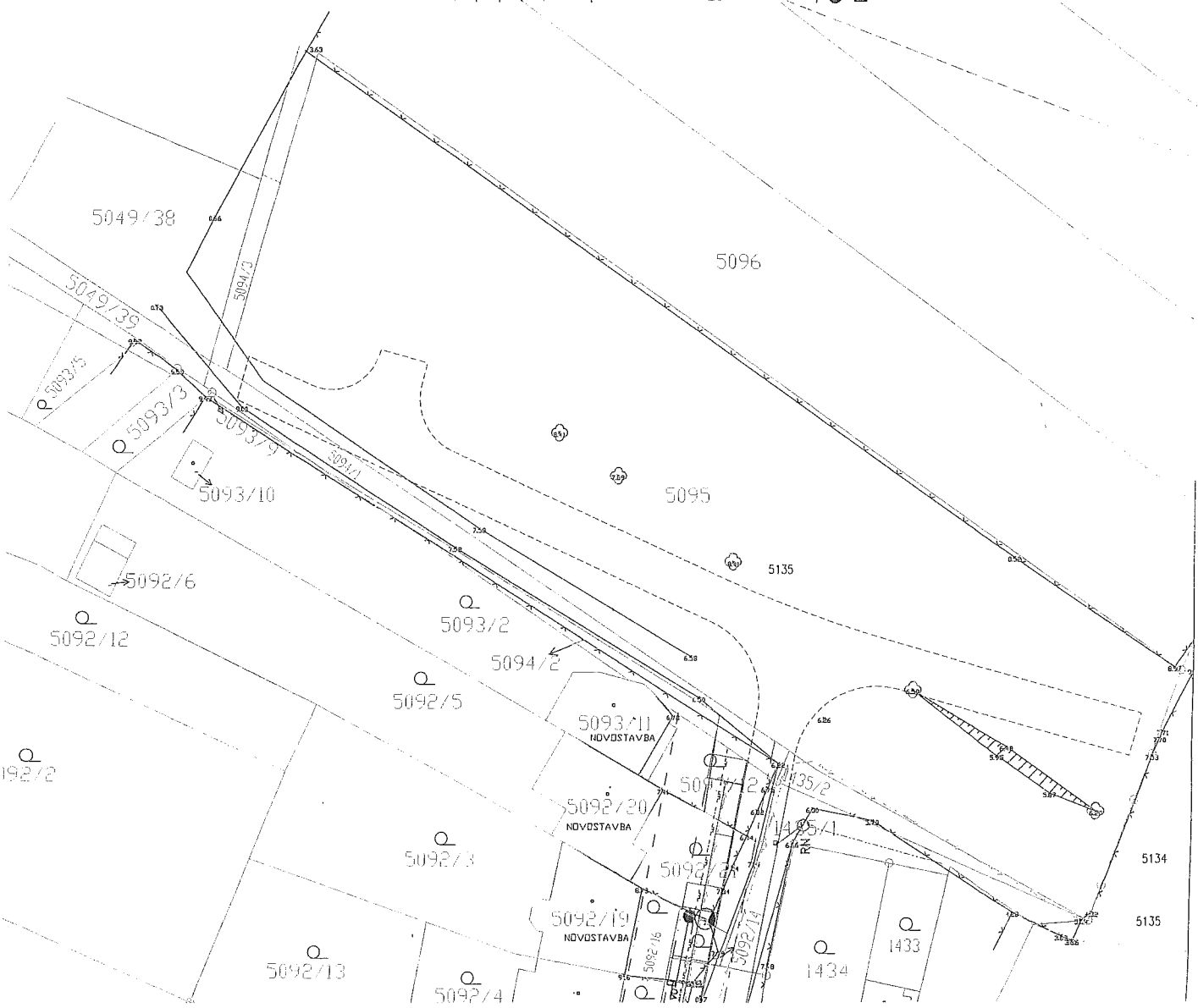
STÁVAJÍCÍ SÍŤ



NAVŘENÉ SÍŤ



Souřadnicový systém : JTSK
 Výškový systém : Balt p.v.



Vypracoval:	Ing. Holešový	Datum	02/2006
Investor:	MČ Brno – Líšeň	Stupeň	DŮR
Obec:	Brno	Měřítko	1:500
Kraj:	Jihomoravský	Č. přílohy	3
Spojovací komunikace západních konců ulice Chmeince – Markovítova – Kubelíkova		Formát	A4
Obsah: Koordinační situace			

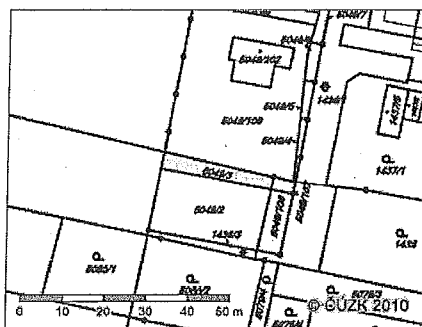
L.V. LITEN
1:1000
5096





Informace o parcele

Parcelní číslo: 5049/3
 Obec: [Brno \[582786\]](#)
 Katastrální území: [Líšeň \[612405\]](#)
 Číslo LV: 78
 Výměra [m²]: 93
 Typ parcely: Parcela katastru nemovitostí
 Mapový list: DKM
 Určení výměry: Graficky nebo v digitalizované mapě
 Druh pozemku: orná půda



Zobrazení v grafickém prohlížeči

Vlastníci, jiní oprávnění

Vlastnické právo		
Jméno/název	Adresa	Podíl
Picador - Zahradní město, s.r.o.	Mučednická 945/3, Brno, Žabovřesky, 616 00	

Způsob ochrany nemovitostí

Název zemědělský půdní fond

Seznam BPEJ

BPEJ	Výměra
30840	93

Omezení vlastnického práva

Typ Zástavní právo smluvní

Jiné zápisy

Nejsou evidovány žádné jiné zápisy.

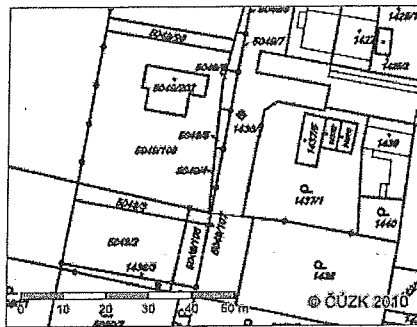
Zobrazené údaje mají informativní charakter.

Nemovitost je v územním obvodu, kde státní správu katastru nemovitostí ČR vykonává [Katastrální úřad pro Jihomoravský kraj, Katastrální pracoviště Brno-město](#).

Platnost k 16.01.2013 09:20:37

Informace o parcele

Parcelní číslo: 5049/4
 Obec: [Brno \[582786\]](#)
 Katastrální území: [Lišeň \[612405\]](#)
 Číslo LV: 10001
 Výměra [m²]: 13
 Typ parcely: Parcela katastru nemovitostí
 Mapový list: DKM
 Určení výměry: Graficky nebo v digitalizované mapě
 Druh pozemku: orná půda



Zobrazení v grafickém prohlížeči

Vlastníci, jiní oprávnění

Vlastnické právo		
Jméno/název	Adresa	Podíl
Statutární město Brno	Dominikánské náměstí 196/1, Brno, Brno-město, 601 67	

Způsob ochrany nemovitostí

Název
zemědělský půdní fond

Seznam BPEJ

BPEJ	Výměra
30840	13

Omezení vlastnického práva

Nejsou evidována žádná omezení.

Jiné zápisy

Typ
Změna výměr obnovou operátu

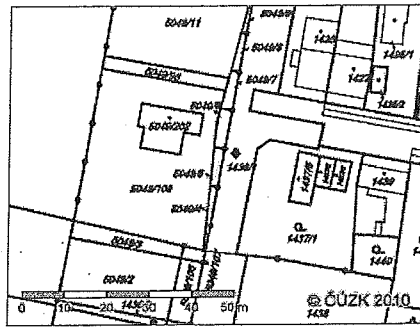
Zobrazené údaje mají informativní charakter.

Nemovitost je v územním obvodu, kde státní správu katastru nemovitostí ČR vykonává [Katastrální úřad pro Jihomoravský kraj, Katastrální pracoviště Brno-město](#)

Platnost k 16.01.2013 09:20:37

Informace o parcele

Parcelní číslo: 5049/5
 Obec: [Brno \[582786\]](#)
 Katastrální území: [Líšeň \[612405\]](#)
 Číslo LV: 10001
 Výměra [m²]: 20
 Typ parcely: Parcela katastru nemovitostí
 Mapový list: DKM
 Určení výměry: Graficky nebo v digitalizované mapě
 Druh pozemku: orná půda



Zobrazení v grafickém prohlížeči

Vlastníci, jiní oprávnění

Vlastnické právo		
Jméno/název	Adresa	Podíl
Statutární město Brno	Dominikánské náměstí 196/1, Brno, Brno-město, 601 67	

Způsob ochrany nemovitostí

Název
zemědělský půdní fond

Seznam BPEJ

BPEJ	Výměra
30840	20

Omezení vlastnického práva

Nejsou evidována Žádná omezení.

Jiné zápisy

Typ
Změna výměr obnovou operátu

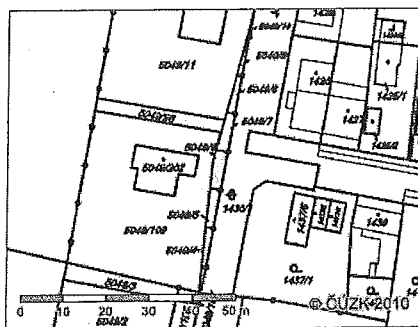
Zobrazené údaje mají informativní charakter.

Nemovitost je v územním obvodu, kde státní správu katastru nemovitostí ČR vykonává [Katastrální úřad pro Jihomoravský kraj, Katastrální pracoviště Brno-město](#)

Platnost k 16.01.2013 09:20:37

Informace o parcele

Parcelní číslo: 5049/6
 Obec: [Brno \[582786\]](#)
 Katastrální území: [Líšeň \[612405\]](#)
 Číslo LV: 10001
 Výměra [m²]: 26
 Typ parcely: Parcela katastru nemovitostí
 Mapový list: DKM
 Určení výměry: Graficky nebo v digitalizované mapě
 Druh pozemku: orná půda



Zobrazení v grafickém prohlížeči

Vlastníci, jiní oprávnění

Vlastnické právo		
Jméno/název	Adresa	Podíl
Statutární město Brno	Dominikánské náměstí 196/1, Brno, Brno-město, 601 67	

Způsob ochrany nemovitosti

Název
zemědělský půdní fond

Seznam BPEJ

BPEJ	Výměra
30840	26

Omezení vlastnického práva

Nejsou evidována žádná omezení.

Jiné zápisy

Typ
Změna výměr obnovou operátu

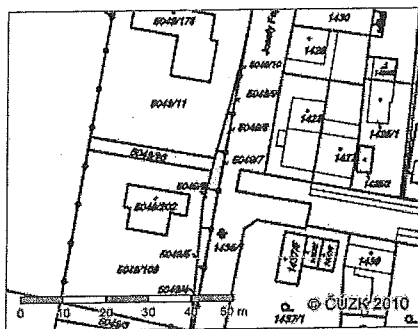
Zobrazené údaje mají informativní charakter.

Nemovitost je v územním obvodu, kde státní správu katastru nemovitostí ČR vykonává [Katastrální úřad pro Jihomoravský kraj, Katastrální pracoviště Brno-město](#)

Platnost k 16.01.2013 09:20:37

Informace o parcele

Parcelní číslo: 5049/7
 Obec: [Brno \[582786\]](#)
 Katastrální území: [Líšeň \[612405\]](#)
 Číslo LV: 10001
 Výměra [m²]: 22
 Typ parcely: Parcela katastru nemovitostí
 Mapový list: DKM
 Určení výměry: Graficky nebo v digitalizované mapě
 Druh pozemku: orná půda



Zobrazení v grafickém prohlížeči

Vlastníci, jiní oprávnění

Vlastnické právo		
Jméno/název	Adresa	Podíl
Statutární město Brno	Dominikánské náměstí 196/1, Brno, Brno-město, 601 67	

Způsob ochrany nemovitosti

Název
zemědělský půdní fond

Seznam BPEJ

BPEJ	Výměra
30840	22

Omezení vlastnického práva

Nejsou evidována žádná omezení.

Jiné zápisy

Typ
Změna výměr obnovou operátu

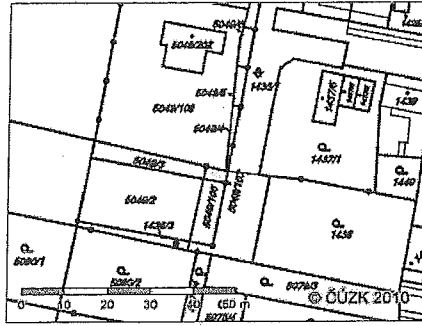
Zobrazené údaje mají informativní charakter.

Nemovitost je v územním obvodu, kde státní správu katastru nemovitostí ČR vykonává [Katastrální úřad pro Jihomoravský kraj, Katastrální pracoviště Brno-město](#)

Platnost k 16.01.2013 09:20:37

Informace o parcele

Parcelní číslo: 5049/107
 Obec: [Brno \[582786\]](#)
 Katastrální území: [Líšeň \[612405\]](#)
 Číslo LV: 10001
 Výměra [m²]: 20
 Typ parcely: Parcela katastru nemovitostí
 Mapový list: DKM
 Určení výměry: Graficky nebo v digitalizované mapě
 Druh pozemku: orná půda



Zobrazení v grafickém prohlížeči

Vlastníci, jiná oprávnění

Vlastnické právo		
Jméno/název	Adresa	Podíl
Statutární město Brno	Dominikánské náměstí 196/1, Brno, Brno-město, 601 67	

Způsob ochrany nemovitostí

Název zemědělský půdní fond

Seznam BPEJ

BPEJ	Výměra
30840	20

Omezení vlastnického práva

Nejsou evidována žádná omezení.

Jiné zápisy

Nejsou evidovány žádné jiné zápisy.

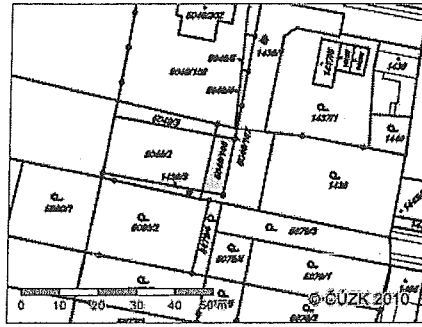
Zobrazené údaje mají informativní charakter.

Nemovitost je v územním obvodu, kde státní správu katastru nemovitostí ČR vykonává [Katastrální úřad pro Jihomoravský kraj, Katastrální pracoviště Brno-město](#).

Platnost k 16.01.2013 09:20:37

Informace o parcele

Parcelní číslo: 5049/106
 Obec: [Brno \[582786\]](#)
 Katastrální území: [Líšeň \[612405\]](#)
 Číslo LV: 10001
 Výměra [m²]: 80
 Typ parcely: Parcela katastru nemovitostí
 Mapový list: DKM
 Určení výměry: Graficky nebo v digitalizované mapě
 Druh pozemku: orná půda



Zobrazení v grafickém prohlížeči

Vlastníci, jiní oprávnění

Vlastnické právo		
Jméno/název	Adresa	Podíl
Statutární město Brno	Dominikánské náměstí 196/1, Brno, Brno-město, 601 67	

Způsob ochrany nemovitostí

Název
zemědělský půdní fond

Seznam BPEJ

BPEJ	Výměra
30840	80

Omezení vlastnického práva

Nejsou evidována žádná omezení.

Jiné zápisy

Typ
Změna výměr obnovou operátu

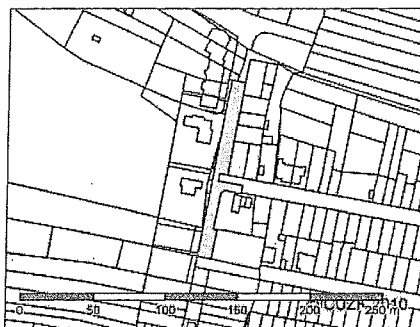
Zobrazené údaje mají informativní charakter.

Nemovitost je v územním obvodu, kde státní správu katastru nemovitostí ČR vykonává [Katastrální úřad pro Jihomoravský kraj, Katastrální pracoviště Brno-město](#).

Platnost k 16.01.2013 09:20:37

Informace o parcele

Parcelní číslo: 1436/1
 Obec: [Brno \[582786\]](#)
 Katastrální území: [Líšeň \[612405\]](#)
 Číslo LV: 10001
 Výměra [m²]: 1200
 Typ parcely: Parcela katastru nemovitostí
 Mapový list: DKM
 Určení výměry: Graficky nebo v digitalizované mapě
 Způsob využití: neplodná půda
 Druh pozemku: ostatní plocha



Zobrazení v grafickém prohlížeči

Vlastníci, jiní oprávnění

Vlastnické právo		
Jméno/název	Adresa	Podíl
Statutární město Brno	Dominikánské náměstí 196/1, Brno, Brno-město, 601 67	

Způsob ochrany nemovitosti

Nejsou evidovány žádné způsoby ochrany.

Seznam BPEJ

Parcela nemá evidované BPEJ.

Omezení vlastnického práva

Nejsou evidována žádná omezení.

Jiné zápisy

Nejsou evidovány žádné jiné zápisy.

Zobrazené údaje mají informativní charakter.

Nemovitost je v územním obvodu, kde státní správu katastru nemovitostí ČR vykonává [Katastrální úřad pro Jihomoravský kraj, Katastrální pracoviště Brno-město](#)

Platnost k 16.01.2013 09:20:37