

Rada městské části Brno-Líšeň

Zpracovatel : Odbor územního rozvoje a výstavby

Č.j. VII/2/ 8 / 2700

VII. /2. zasedání Zastupitelstva městské části Brno-Líšeň  
konané dne 18.12.2014

Název materiálu

**Žádost Majetkového odboru MMB o stanovisko zdejších samosprávných orgánů k návrhu využití předkupního práva k pozemku p.č. 789 ( a dalším) – 115 m2 – trvalý travní porost v k.ú. Líšeň.**

**Obsah :**

- důvodová zpráva
- žádost Majetkového odboru MMB
- kopie ÚPmB – veřejně prospěšné stavby s vyznačením změny B37/07-I, schválené 7.9.2010
- snímky z listu mapy
- inf. výpisy z katastru nemovitostí

**Návrh usnesení :**

**Zastupitelstvo městské části Brno-Líšeň**

**n e s o u h l a s í**

s využitím předkupního práva k pozemkům p.č. 789, 784, 786, 787, 788, 785/6, 718/1, 718/3, 785/1, 785/2, 785/3, 785/4 a 785/5 v k.ú. Líšeň, v platném ÚPmB zařazených jako veřejně prospěšná stavba VPS 37/07-I s převzetím finančních nákladů na realizaci VPS č. 37/07-I z úrovně MČ Brno – Líšeň z důvodu značné finanční náročnosti VPS.

**Stanoviska dotčených orgánů :**

- Rada městské části Brno-Líšeň, projednala daný materiál na své VI./96.schůzi, dne 15.10.2014 a pod bodem č.17/96, **nedoporučuje** ZMČ Brno – Líšeň souhlasit s využitím předkupního práva k pozemkům p.č. 789, 784, 786, 787, 788, 785/6, 718/1, 718/3, 785/1, 785/2, 785/3, 785/4 a 785/5 v k.ú. Líšeň v platném ÚPmB zařazených jako veřejně prospěšná stavby VPS č. 37/07-I s převzetím finančních nákladů na realizaci VPS č. 37/07- I z úrovně MČ Brno – Líšeň z důvodu značné finanční náročnosti na realizaci VPS.

**garance správnosti, zákonnosti materiálu**

**Podpisy dotčených odborů**

útvár tajemníka	sociální	organizační	rozpočtu a financí	majetkoprávní	územ. rozvoje a výstavby
					Ing. arch. M.Hoskovcová, Ph.D. <i>Hoskovcova</i>

Zpracoval :  
OÚRV  
Květa Hudcová

Předkládá :  
za RMČ uvolněný funkcionář :  
starosta : Mgr. Břetislav Štefan

č.j.2700/7848/2014/Hu

**Důvodová zpráva:**

Majetkový odbor MMB žádá o stanovisko k nabídce paní Ing. Evy Krejčí a paní Evy Zůdové k využití předkupního práva ( ve smyslu § 101 stavebního zákona) k pozemku p.č. 789 v k.ú. Líšeň.

Předmětný pozemek je opatřením obecné povahy č. 7/2010 z 16.10.2010, veřejně prospěšnou stavbou č. VPS 37/07 a je určen pro rozšíření veřejného prostranství při ul. Pohorní.

Touto VPS jsou dotčeny i další pozemky p.č.784, 786, 787, 788, 785/6, 718/1 ( komunikace na LV 10001- vlastnictví města Brna) , 718/3, 785/1, 785/2 ( LV 10001) , 785/3, 785/4 ( LV 10001) a 785/5 v k.ú. Líšeň, evidované na listu vlastnictví fyzických osob, ke kterým by taktéž mělo být uplatněno předkupní právo.

MO MMB současně upozorňuje, že případná realizace VPS 37/07, včetně převzetí finančních nákladů by musela být řešena z úrovně MČ Brno – Líšeň.

S ohledem na vymezený úsek pozemků s jejich možností pouze částečného využití v tzv. „rovině“, většina parcel je vysvahována směrem k Líšeňskému potoku nedoporučujeme samosprávným orgánům vyslovit souhlas využitím předkupního práva. Jakákoliv investice na využití území s realizací veřejně prospěšné stavby by si vyžádala nutnou terénní úpravu s vybudováním opěrných zdí, realizace by stála značné finanční náklady.

VÁŠ DOPIS ČJ.:

ZE DNE:

NAŠE ČJ.:

SPIS. ZN.:

6300/MO/MMB/357150/2014

MMB/0352650/2014

VYŘIZUJE:

TEL.:

FAX:

E-MAIL:

DATUM:

Ing. Ivana Foltánková

542 173 191

542 173 099

foltankova.ivana@brno.cz

10.9.2014

Vážený pan

Mgr. Břetislav Štefan

starosta Městské části Brno – Líšeň

Jírova 2

628 00 Brno

**Předkupní právo k pozemku p.č. 789 v k.ú. Líšeň – žádost o vyjádření**

Vážený pane starosto,

Majetkový odbor MMB obdržel nabídku paní Ing. Evy Krejčí a paní Evy Zůdové k využití předkupního práva ve smyslu ustanovení § 101, zákona č. 183/2006 Sb., o územním plánování a stavebním řádu (stavební zákon), k pozemku p.č. 789 v k.ú. Líšeň. Předmětný pozemek je opatřením obecné povahy OOP č. 7/2010 ze dne 16.10.2010 veřejně prospěšnou stavbou č. VPS 37/07-I určen pro rozšíření veřejného prostranství při ulici Podhorní.


Žádáme Vás o vyjádření, zda má MČ Brno – Líšeň zájem o nabytí pozemku p.č. 789 v k.ú. Líšeň a rovněž dalších pozemků dotčených touto VPS: pozemky p.č. 784, 786, 787, 788, 785/6, 718/1, 718/3, 785/1, 785/2, 785/3, 785/4, 785/5, k.ú. Líšeň.

Současně si Vás dovoluujeme upozornit na skutečnost, že v souladu s informací na Sněmu starostů by případná realizace včetně převzetí finančních nákladů musela být řešena z úrovně MČ Brno – Líšeň. V případě, že přistoupíte k realizaci výkupu nabízené nemovitosti ze své úrovně, žádáme Vás, abyste nás o této skutečnosti bezodkladně informovali.

Pokud MO MMB neobdrží vyjádření MČ Brno – Líšeň do tří týdnů od odeslání této informace o nabídce předkupního práva, předloží orgánům města Brna návrh na nesouhlas s využitím předkupního práva.

Děkujeme za spolupráci.  
S pozdravem

STATUTÁRNÍ MĚSTO BRNO  
MAGISTRÁT MĚSTA BRNA  
Majetkový odbor  
Malinovského nám. 3  
601 67 BRNO  
-001-



Ing. Pavel Sršeň, Ph.D.

vedoucí

Majetkového odboru MMB

<b>MĚSTSKÁ ČÁST BRNO-LÍŠEŇ</b>		Číslo dopor.:
15. 09. 2014		Zpracovatel:
Došlo dne:	ČJ.:	Ukl. znak:
		HUD
Přílona. ....		

# ÚZEMNÍ PLÁN MĚSTA BRNA 1994


VEŘEJNÉ PROSPĚŠNÉ STAVBY, OPATŘENÍ A ASANACE - 1:5000

VÝKRES 7

## LEGENDA


PLOCHY A KORIDORY PRO VPS A VPO

VYMEZENÍ VPS A VPO NA ZÁKLADĚ ZMĚN VYDANÝCH OPATŘENÍM OBECNÉ POUHY



Vymezení VPS a VPO na základě změn vydaných opatřeními obecné povahy (OOP)  
OOP 1/2009, OOP 3/2009, OOP 4/2009, OOP 5/2010, OOP 6/2010, OOP 7/2010 a OOP 1/2011

VPS a VPO



VYMEZENÍ VPS A VPO NA ZÁKLADĚ ZMĚN VYDANÝCH OPATŘENÍM OBECNÉ POUHY

Vymezení VPS a VPO na základě změn vydaných opatřeními obecné povahy (OOP)  
OOP 3/2014



DOPRAVNÍ INFRASTRUKTURA - PLOCHY (VPS)  
dd dopravní infrastruktura - doprava silniční liniová  
dd dopravní infrastruktura - doprava drážní

TRASY PRO CYKLISTICKOU DOPRAVU - KORIDORY (VPS)



TECHNICKÁ INFRASTRUKTURA - PLOCHY (VPS)  
tk technická infrastruktura - kanalizace  
to technická infrastruktura - likvidace odpadů

PROTIPOVODNOVÁ OCHRANA - PLOCHY (VPS)



PROTIPOVODNOVÁ OCHRANA - KORIDORY (VPS)

vp protipovodňová ochrana - vodohospodářské plochy - suché nádrže  
vp1 protipovodňová ochrana - vodní plochy a vodní toky (organa, korita, hráz, zdi)  
dláče - XXVIII označuje úsek protipovodňové ochrany (Svatá, Svatý)



ÚZEMNÍ SYSTÉM EKOLOGICKÉ STABILITY - PLOCHY (VPO)

ukr krajinná zelení v NRBC a NRBK  
ukr krajinná zelení v RBC a RBK  
ukr krajinná zelení v LBC a LBK  
uzl zelení městská v LBC a LBK



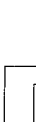
OBČANSKÉ VYBAVENÍ VEŘEJNÉ - PLOCHY (VPS)

oh občanské vybavení - pohřebišť



VEŘEJNÁ PROSTRANSTVÍ - PLOCHY

VEŘEJNÁ PROSTRANSTVÍ - PLOCHY



KÓD STAVBY VPS A VPO

pořadové číslo stavby v rámci jedné skupiny staveb  
označení skupiny staveb

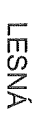
## DOPLNŮJÍCÍ ZNÁČKY



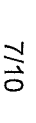
HRANICE ADMINISTRATIVNĚ SPRÁVNÍHO ÚZEMÍ STATUTÁRNÍHO MĚSTA BRNA  
HRANICE ŘEŠENÉHO ÚZEMÍ



HRANICE KATASTRÁLNÍCH ÚZEMÍ



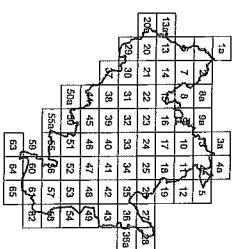
LESNÁ



MÁZKY KATASTRÁLNÍCH ÚZEMÍ  
OZNAČENÍ VÝKRESU / POŘADOVÉ ČÍSLO LISTU

VYMEZENÍ PLOCH A TRASY PSYCHOLOGICKÉ SILNICE R43 SE VŠEMI JEJÍMI OBJEKTY  
A STAVBAMI VEŠTNĚ MIMOŘÍKOVÝCH KŘÍŽOVATEK S VYPOLENÍM NA STAVAJÍCÍ  
SILNICI SÍŘ A VEŠTNĚ VŠECH SOUVISEJÍCÍCH OCHRANÝCH PASEM - ZRUŠENO  
ROZHODNUTÍM NEJVYŠŠÍHO SPRÁVNÍHO SOUDU S ÚČINNOSTÍ OD 27.5.2010

KLAD LISTŮ VÝKRESU V MĚŘÍTKU 1 : 5000



Podrobným podkladem je katastrální mapa, poskytnutá kÚ pro urbanistický kral. Data podrobného podkladu nemají být dále samostatně šířena.  
Údávky mapy podrobnějšího stupně © Odbor městské informatiky Magistrátu města Brna

PORÍZOVATEL: MAGISTRÁT MĚSTA BRNA

Odbor územního plánování a rozvoje

ZPRACOVATEL:

URBANISMUS, ARCHITEKTURA, DESIGN - STUDIO,



2014/08

č. výkresu 7

# ZMĚNA B37/07-I, B40/07-I



B37/07-I

MČ BRNO-LÍŠEŇ, k. ú. Líšeň, ul. Podhorní

Změna ZO - stáb. na komunikaci a prostranství mírného významu

B40/07-I

MČ BRNO-LÍŠEŇ, k. ú. Líšeň, ul. Velařická

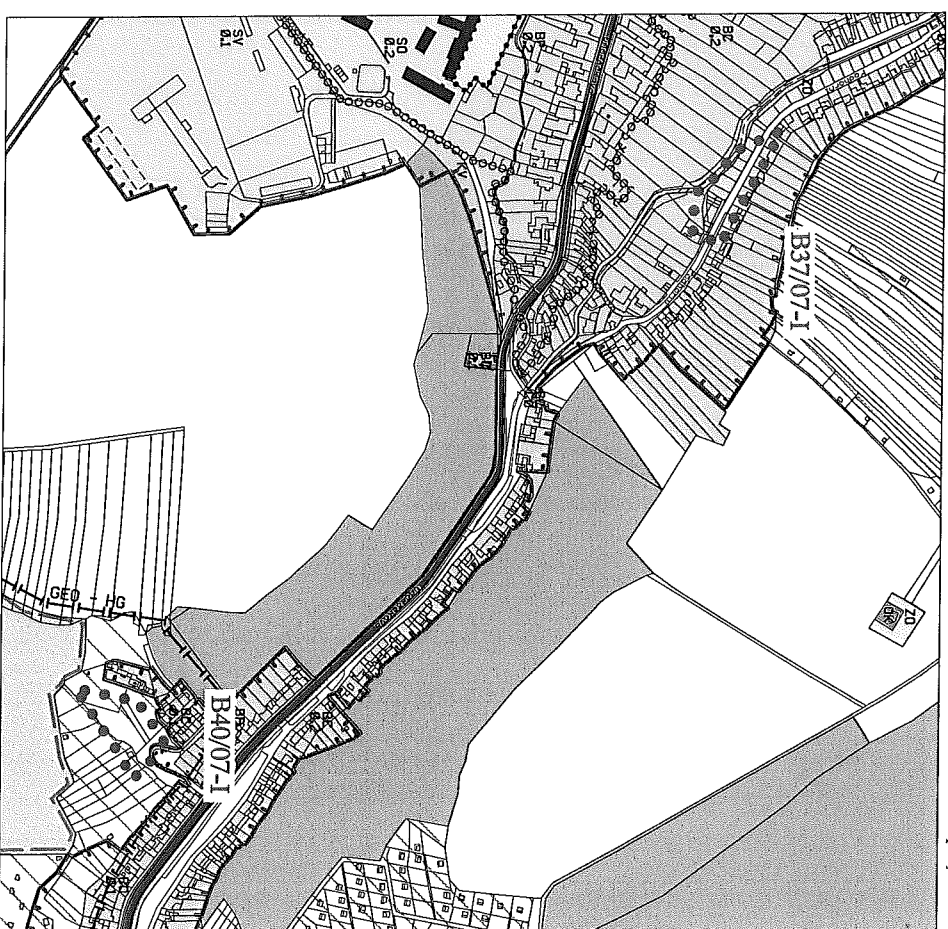
Změna ZPP-IR na komunikaci a prostranství mírného významu

# ÚZEMNÍ PLÁN MĚSTA BRNA 1994

## Plán využití území 1:5000

aktualizováno září 2010

Mapový list č. 43



Změny Úpmb 2007 - I - 24.soubor

Změna B37/07-I, B40/07-I

PO SCHVÁLENÍ ZASTUPITELSTVEM MĚSTA BRNA (Z5/037)

DNE 7.9.2010

Posuzovatel:

ODBOR ÚZEMNÍHO PLÁNOVÁNÍ A ROZVOJE, MAGISTRÁT MĚSTA BRNA

Měřítko:

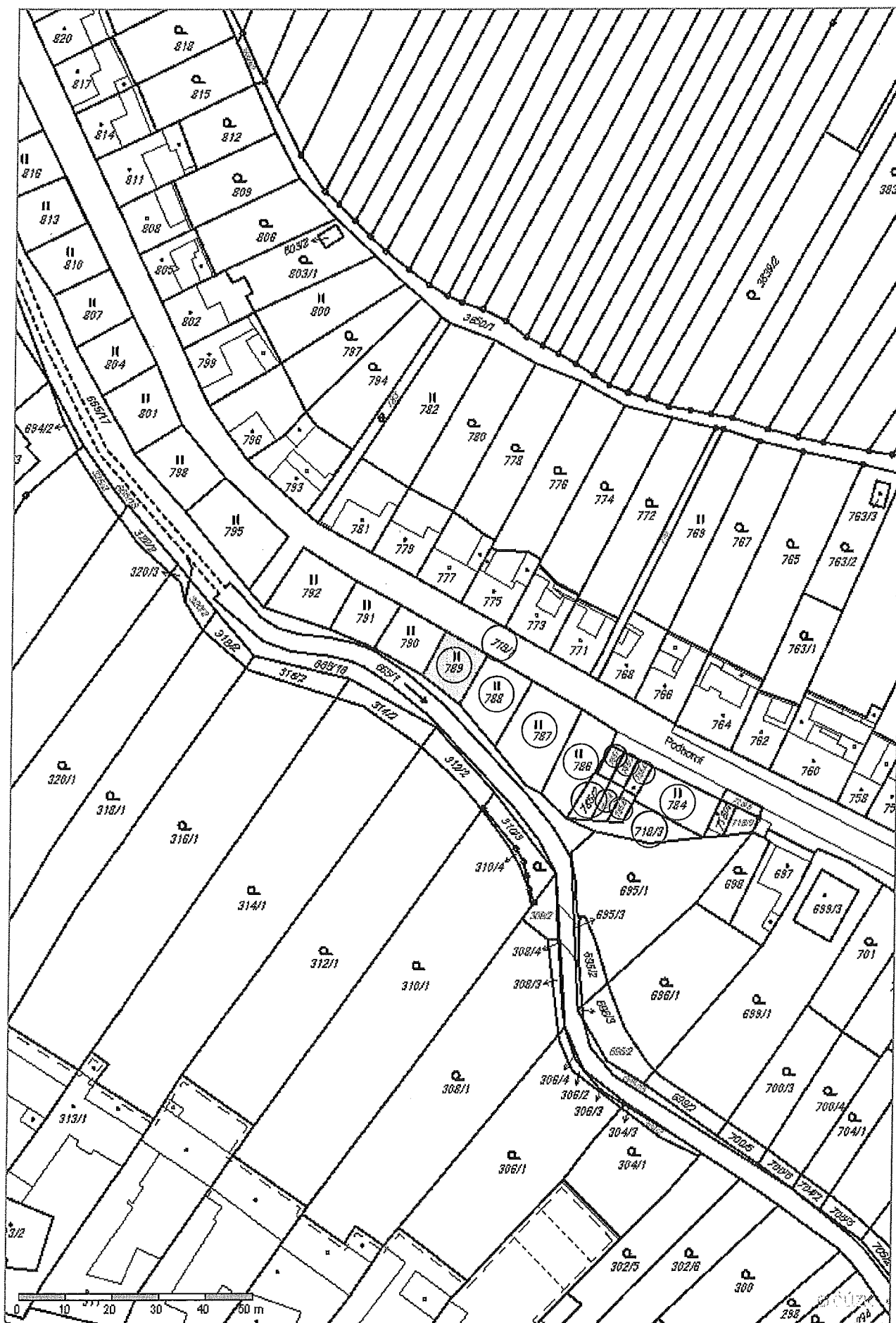
1 : 5000


Datum:

září 2010

Zpracovatel:

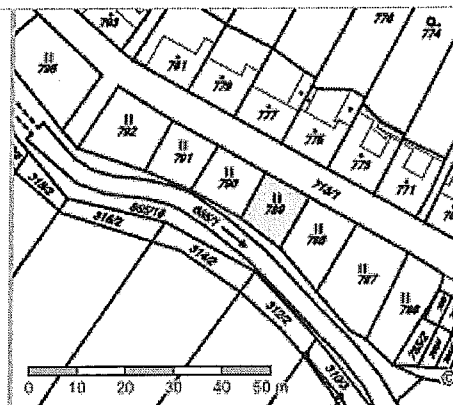
AAA Studio, spol. s r.o.  
Ing.arch.Prokeš Oldřich  
Sarıškova 8a, 602 00 Brno





### Informace o pozemku

Parcelní číslo:	<u>789</u>
Obec:	<u>Brno [582786]</u>
Katastrální území:	<u>Líšeň [612405]</u>
Číslo LV:	<u>1812</u>
Výměra [m <sup>2</sup> ]:	115
Typ parcely:	Parcela katastru nemovitostí
Mapový list:	DKM
Určení výměry:	Ze souřadnic v S-JTSK
Druh pozemku:	trvalý travní porost



### Vlastníci, jiní oprávnění

Vlastnické právo	Podíl
Krejčí Eva Ing., Podhorní 1021/79, Líšeň, 62800 Brno	1/2
Zůdová Věra, Poledníková 146/27, Líšeň, 62800 Brno	1/2

### Způsob ochrany nemovitosti

Název
zemědělský půdní fond

### Seznam BPEJ

BPEJ	Výměra
31010	115

### Omezení vlastnického práva

Typ
Předkupní právo podle § 101 zákona č. 183/2006 Sb.

### Jiné zápisy

Nejsou evidovány žádné jiné zápisy.

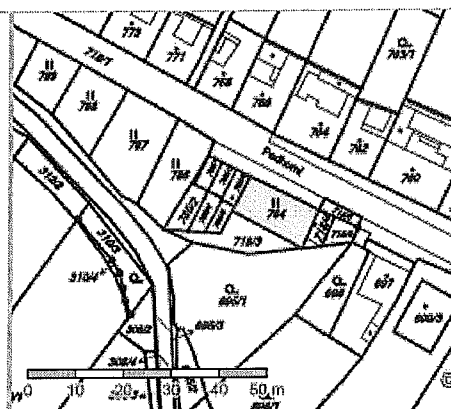
Nemovitost je v územním obvodu, kde státní správu katastru nemovitostí ČR vykonává [Katastrální úřad pro Jihomoravský kraj, Katastrální pracoviště Brno-město](#)

Zobrazené údaje mají informativní charakter. Platnost k 24.09.2014 16:07:21.



Informace o pozemku

Parcelní číslo:	784 z
Obec:	Brno [582786] z
Katastrální území:	Líšeň [612405]
Číslo LV:	755
Výměra [m <sup>2</sup> ]:	139
Typ parcely:	Parcela katastru nemovitostí
Mapový list:	DKM
Určení výměry:	Ze souřadnic v S-JTSK
Druh pozemku:	trvalý travní porost



Vlastníci, jiní oprávnění

Vlastnické právo	Podíl
Čelechovský Aleš Ing., Wintrova 2041/18, Líšeň, 62800 Brno	1/12
Čtvrtníček Jiří, Wintrova 2453/18a, Líšeň, 62800 Brno	4/6
Hoffman Josef, Scheinerova 1268/10, Líšeň, 62800 Brno	1/6
Komjaty Elena Ing., Zahradní 225/15, 66444 Ořechov	1/12

Způsob ochrany nemovitostí

Název
zemědělský půdní fond

Seznam BPEJ

BPEJ	Výměra
31010	139

Omezení vlastnického práva

Typ
Předkupní právo podle § 101 zákona č. 183/2006 Sb.

Jiné zápisy

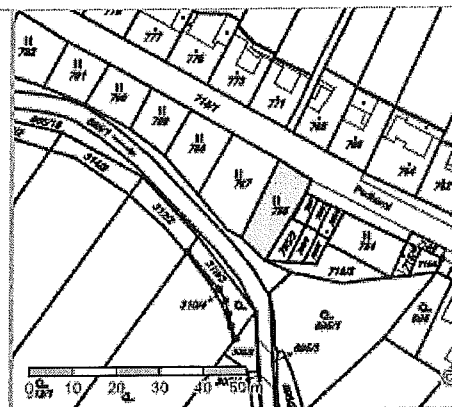
Nejsou evidovány žádné jiné zápisy.

Nemovitost je v územním obvodu, kde státní správu katastru nemovitostí ČR vykonává [Katastrální úřad pro Jihomoravský kraj, Katastrální pracoviště Brno-město z](#)

Zobrazené údaje mají informativní charakter. Platnost k 24.09.2014 16:07:21.

Informace o pozemku

Parcelní číslo:	786 <del>z</del>
Obec:	Brno [582786] <del>z</del>
Katastrální území:	Líšeň [612405]
Číslo LV:	2249
Výměra [m <sup>2</sup> ]:	169
Typ parcely:	Parcela katastru nemovitostí
Mapový list:	DKM
Určení výměry:	Ze souřadnic v S-JTSK
Druh pozemku:	trvalý travní porost



Vlastníci, jiní oprávnění

Vlastnické právo	Podíl
Prokešová Miloslava, Podhorní 1084/67, Líšeň, 62800 Brno	1/2
Wojtowiczová Božena, Podhorní 1228/85, Líšeň, 62800 Brno	1/2

Způsob ochrany nemovitosti

Název
zemědělský půdní fond

Seznam BPEJ

BPEJ	Výměra
31010	169

Omezení vlastnického práva

Typ
Předkupní právo podle § 101 zákona č. 183/2006 Sb.
Věcné břemeno (podle listiny)

Jiné zápisy

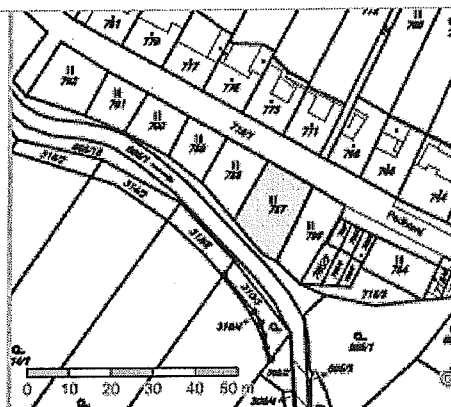
Typ
Změna výměr obnovou operátu

Nemovitost je v územním obvodu, kde státní správu katastru nemovitostí ČR vykonává [Katastrální úřad pro Jihomoravský kraj, Katastrální pracoviště Brno-město~~z~~](#)

Zobrazené údaje mají informativní charakter. Platnost k 07.10.2014 10:24:26.

### Informace o pozemku

Parcelní číslo:	<u>787</u>
Obec:	<u>Brno [582786]</u>
Katastrální území:	<u>Líšeň [612405]</u>
Číslo LV:	<u>2845</u>
Výměra [m <sup>2</sup> ]:	238
Typ parcely:	Parcela katastru nemovitostí
Mapový list:	DKM
Určení výměry:	Ze souřadnic v S-JTSK
Druh pozemku:	trvalý travní porost



### Vlastníci, jiní oprávnění

Vlastnické právo	Podíl
SJM Nobilis Tomáš a Nobilisová Michaela, Podhorní 1091/83, Líšeň, 62800 Brno	

### Způsob ochrany nemovitosti

Název	zemědělský půdní fond
-------	-----------------------

### Seznam BPEJ

BPEJ	Výměra
31010	238

### Omezení vlastnického práva

Typ	Předkupní právo podle § 101 zákona č. 183/2006 Sb. Zástavní právo smluvní
-----	--

### Jiné zápisy

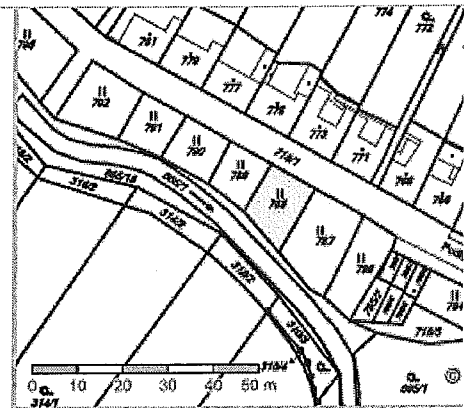
Nejsou evidovány žádné jiné zápisy.

Nemovitost je v územním obvodu, kde státní správu katastru nemovitostí ČR vykonává [Katastrální úřad pro Jihomoravský kraj, Katastrální pracoviště Brno-město](#).

Zobrazené údaje mají informativní charakter. Platnost k 07.10.2014 10:24:26.

Informace o pozemku

Parcelní číslo:	788 <i>z</i>
Obec:	Brno [582786] <i>z</i>
Katastrální území:	Líšeň [612405]
Číslo LV:	131
Výměra [m <sup>2</sup> ]:	157
Typ parcely:	Parcela katastru nemovitostí
Mapový list:	DKM
Určení výměry:	Ze souřadnic v S-JTSK
Druh pozemku:	trvalý travní porost



Vlastníci, jiní oprávnění

Vlastnické právo	Podíl
Ondráček Jaroslav Ing., Duhová 2092/2, Řečkovice, 62100 Brno	1/3
Ondráčková Dobromila, Podhorní 1090/81, Líšeň, 62800 Brno	1/3
Ondráčková Zlata, Podhorní 1090/81, Líšeň, 62800 Brno	1/3

Způsob ochrany nemovitosti

Název	zemědělský půdní fond
-------	-----------------------

Seznam BPEJ

BPEJ	Výměra
31010	157

Omezení vlastnického práva

Typ	Předkupní právo podle § 101 zákona č. 183/2006 Sb.
-----	--

Jiné zápisy

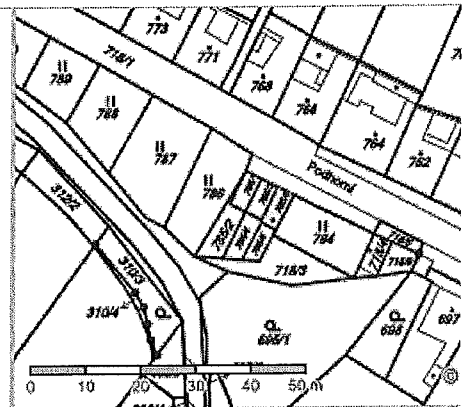
Typ	Změna výměr obnovou operátu
-----	-----------------------------

Nemovitost je v územním obvodu, kde státní správu katastru nemovitostí ČR vykonává Katastrální úřad pro Jihomoravský kraj, Katastrální pracoviště Brno-město *z*

Zobrazené údaje mají informativní charakter. Platnost k 24.09.2014 16:07:21.

Informace o pozemku

Parcelní číslo:	<u>785/6</u>
Obec:	<u>Brno [582786]</u>
Katastrální území:	<u>Líšeň [612405]</u>
Číslo LV:	<u>3956</u>
Výměra [m <sup>2</sup> ]:	23
Typ parcely:	Parcela katastru nemovitostí
Mapový list:	DKM
Určení výměry:	Ze souřadnic v S-JTSK
Druh pozemku:	zastavěná plocha a nádvoří
Stavba na pozemku:	<u>bez čp/če. garáž</u>



Vlastníci, jiní oprávnění

Vlastnické právo	Podíl
SJM Sapák Zdeněk a Sapáková Jana, Podhorní 915/89, Líšeň, 62800 Brno	

Způsob ochrany nemovitosti

Nejsou evidovány žádné způsoby ochrany.

Seznam BPEJ

Parcela nemá evidované BPEJ.

Omezení vlastnického práva

Typ
Předkupní právo podle § 101 zákona č. 183/2006 Sb.

Jiné zápisy

Nejsou evidovány žádné jiné zápisy.

Nemovitost je v územním obvodu, kde státní správu katastru nemovitostí ČR vykonává [Katastrální úřad pro Jihomoravský kraj, Katastrální pracoviště Brno-město](#)

Zobrazené údaje mají informativní charakter. Platnost k 24.09.2014 16:07:21.

### Informace o pozemku

Parcelní číslo:	<u>718/1</u>
Obec:	<u>Brno [582786]</u>
Katastrální území:	<u>Líšeň [612405]</u>
Číslo LV:	<u>10001</u>
Výměra [m <sup>2</sup> ]:	5593
Typ parcely:	Parcela katastru nemovitostí
Mapový list:	DKM
Určení výměry:	Graficky nebo v digitalizované mapě
Způsob využití:	ostatní komunikace
Druh pozemku:	ostatní plocha



### Vlastníci, jiní oprávnění

Vlastnické právo	Podíl
Statutární město Brno, Dominikánské náměstí 196/1, Brno-město, 60200 Brno	

### Způsob ochrany nemovitosti

Nejsou evidovány žádné způsoby ochrany.

### Seznam BPEJ

Parcela nemá evidované BPEJ.

### Omezení vlastnického práva

Typ
Věcné břemeno (podle listiny)

### Jiné zápisy

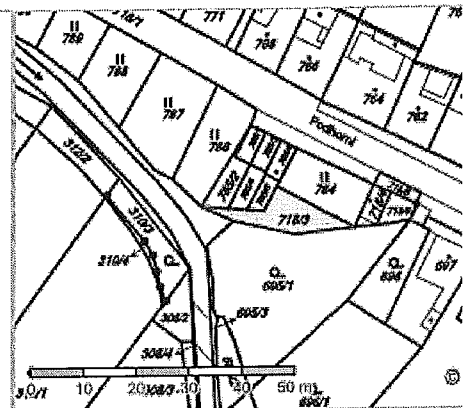
Nejsou evidovány žádné jiné zápisy.

Nemovitost je v územním obvodu, kde státní správu katastru nemovitostí ČR vykonává [Katastrální úřad pro Jihomoravský kraj, Katastrální pracoviště Brno-město](#)

Zobrazené údaje mají informativní charakter. Platnost k 24.09.2014 16:07:21.

Informace o pozemku

Parcelní číslo:	718/3
Obec:	Brno [582786]
Katastrální území:	Líšeň [612405]
Číslo LV:	4661
Výměra [m <sup>2</sup> ]:	104
Typ parcely:	Parcela katastru nemovitostí
Mapový list:	DKM
Určení výměry:	Ze souřadnic v S-JTSK
Způsob využití:	jiná plocha
Druh pozemku:	ostatní plocha



Vlastníci, jiní oprávnění

Vlastnické právo	Podíl
Filka Jaroslav Ing., Ondráčkova 2699/43, Líšeň, 62800 Brno	

Způsob ochrany nemovitosti

Nejsou evidovány žádné způsoby ochrany.

Seznam BPEJ

Parcela nemá evidované BPEJ.

Omezení vlastnického práva

Typ
Předkupní právo podle § 101 zákona č. 183/2006 Sb.

Jiné zápisy

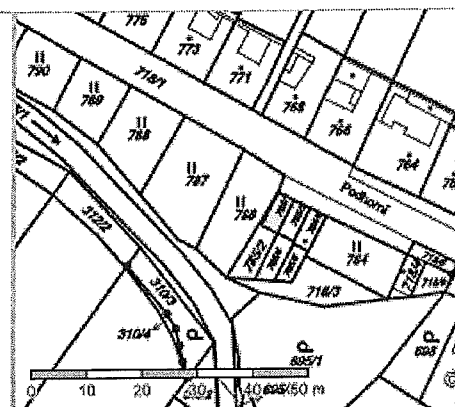
Typ
Změna výměr obnovou operátu

Nemovitost je v územním obvodu, kde státní správu katastru nemovitostí ČR vykonává [Katastrální úřad pro Jihomoravský kraj, Katastrální pracoviště Brno-město](#)

Zobrazené údaje mají informativní charakter. Platnost k 24.09.2014 16:07:21.

Informace o pozemku

Parcelní číslo:	785/1 <i>z</i>
Obec:	Brno [582786] <i>z</i>
Katastrální území:	Líšeň [612405]
Číslo LV:	811
Výměra [m <sup>2</sup> ]:	21
Typ parcely:	Parcela katastru nemovitostí
Mapový list:	DKM
Určení výměry:	Ze souřadnic v S-JTSK
Způsob využití:	jiná plocha
Druh pozemku:	ostatní plocha



Vlastníci, jiní oprávnění

Vlastnické právo	Podíl
SJM Vozdecký Karel a Vozdecká Miluše, Podhorní 1089/87, Líšeň, 62800 Brno	

Způsob ochrany nemovitosti

Nejsou evidovány žádné způsoby ochrany.

Seznam BPEJ

Parcela nemá evidované BPEJ.

Omezení vlastnického práva

Typ
Předkupní právo podle § 101 zákona č. 183/2006 Sb.

Jiné zápisy

Typ
Změna výměr obnovou operátu

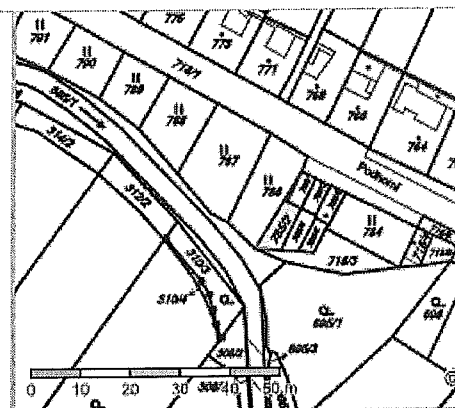
Nemovitost je v územním obvodu, kde státní správu katastru nemovitostí ČR vykonává [Katastrální úřad pro Jihomoravský kraj, Katastrální pracoviště Brno-město](#) *z*

Zobrazené údaje mají informativní charakter. Platnost k 07.10.2014 10:24:26.



Informace o pozemku

Parcelní číslo:	<u>785/2</u>
Obec:	<u>Brno [5827861]</u>
Katastrální území:	<u>Líšeň [612405]</u>
Číslo LV:	<u>10001</u>
Výměra [m <sup>2</sup> ]:	45
Typ parcely:	Parcela katastru nemovitostí
Mapový list:	DKM
Určení výměry:	Ze souřadnic v S-JTSK
Způsob využití:	jiná plocha
Druh pozemku:	ostatní plocha



Vlastníci, jiní oprávnění

Vlastnické právo	Podíl
Statutární město Brno, Dominikánské náměstí 196/1, Brno-město, 60200 Brno	

Způsob ochrany nemovitosti

Nejsou evidovány žádné způsoby ochrany.

Seznam BPEJ

Parcela nemá evidované BPEJ.

Omezení vlastnického práva

Nejsou evidována žádná omezení.

Jiné zápisy

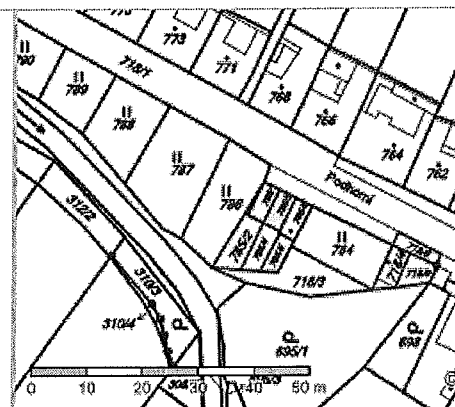
Typ
Změna výměr obnovou operátu

Nemovitost je v územním obvodu, kde státní správu katastru nemovitostí ČR vykonává [Katastrální úřad pro Jihomoravský kraj, Katastrální pracoviště Brno-město](#)

Zobrazené údaje mají informativní charakter. Platnost k 24.09.2014 16:07:21.

Informace o pozemku

Parcelní číslo:	785/3-ž
Obec:	Brno [582786]-ž
Katastrální území:	Líšeň [612405]
Číslo LV:	622
Výměra [m <sup>2</sup> ]:	22
Typ parcely:	Parcela katastru nemovitostí
Mapový list:	DKM
Určení výměry:	Ze souřadnic v S-JTSK
Způsob využití:	jiná plocha
Druh pozemku:	ostatní plocha



Vlastníci, jiní oprávnění

Vlastnické právo	Podíl
SJM Kalivoda Miroslav a Kalivodová Naděžda, Podhorní 498/95, Líšeň, 62800 Brno	

Způsob ochrany nemovitosti

Nejsou evidovány žádné způsoby ochrany.

Seznam BPEJ

Parcela nemá evidované BPEJ.

Omezení vlastnického práva

Typ
Předkupní právo podle § 101 zákona č. 183/2006 Sb.

Jiné zápisy

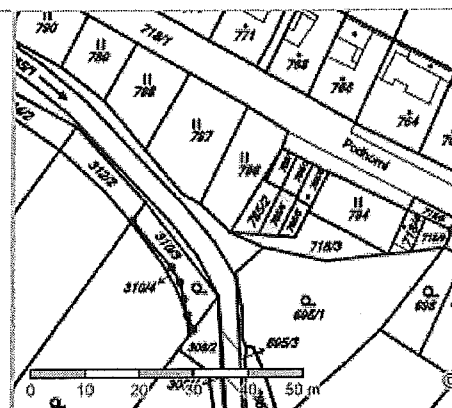
Typ
Změna výměr obnovou operátu

Nemovitost je v územním obvodu, kde státní správu katastru nemovitostí ČR vykonává [Katastrální úřad pro Jihomoravský kraj, Katastrální pracoviště Brno-město-ž](#)

Zobrazené údaje mají informativní charakter. Platnost k 24.09.2014 16:07:21.

### Informace o pozemku

Parcelní číslo:	<u>785/4</u>
Obec:	<u>Brno [582786]</u>
Katastrální území:	<u>Lišeň [612405]</u>
Číslo LV:	<u>10001</u>
Výměra [m <sup>2</sup> ]:	29
Typ parcely:	Parcela katastru nemovitostí
Mapový list:	DKM
Určení výměry:	Graficky nebo v digitalizované mapě
Způsob využití:	jiná plocha
Druh pozemku:	ostatní plocha



### Vlastníci, jiní oprávnění

Vlastnické právo	Podíl
Statutární město Brno, Dominikánské náměstí 196/1, Brno-město, 60200 Brno	

### Způsob ochrany nemovitostí

Nejsou evidovány žádné způsoby ochrany.

### Seznam BPEJ

Parcela nemá evidované BPEJ.

### Omezení vlastnického práva

Nejsou evidována žádná omezení.

### Jiné zápisy

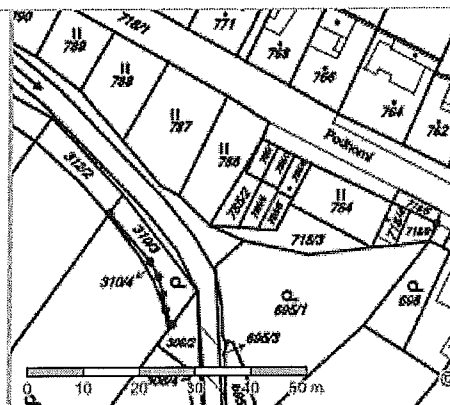
Typ
Změna výměr obnovou operátu

Nemovitost je v územním obvodu, kde státní správu katastru nemovitostí ČR vykonává Katastrální úřad pro Jihomoravský kraj, Katastrální pracoviště Brno-město.

Zobrazené údaje mají informativní charakter. Platnost k 24.09.2014 16:07:21.

### Informace o pozemku

Parcelní číslo:	<u>785/5 z</u>
Obec:	<u>Brno [582786] z</u>
Katastrální území:	<u>Líšeň [612405]</u>
Číslo LV:	<u>3956</u>
Výměra [m <sup>2</sup> ]:	20
Typ parcely:	Parcela katastru nemovitostí
Mapový list:	DKM
Určení výměry:	Graficky nebo v digitalizované mapě
Způsob využití:	jiná plocha
Druh pozemku:	ostatní plocha



### Vlastníci, jiní oprávnění

Vlastnické právo	Podíl
SJM Sapák Zdeněk a Sapáková Jana, Podhorní 915/89, Líšeň, 62800 Brno	

### Způsob ochrany nemovitosti

Nejsou evidovány žádné způsoby ochrany.

### Seznam BPEJ

Parcela nemá evidované BPEJ.

### Omezení vlastnického práva

Typ
Předkupní právo podle § 101 zákona č. 183/2006 Sb.

### Jiné zápisy

Typ
Změna výměr obnovou operátu

Nemovitost je v územním obvodu, kde státní správu katastru nemovitostí ČR vykonává Katastrální úřad pro Jihomoravský kraj, Katastrální pracoviště Brno-město z

Zobrazené údaje mají informativní charakter. Platnost k 24.09.2014 16:07:21.