


**STRATEGICKÝ PLÁN ROZVOJE
MĚSTSKÉ ČÁSTI BRNO-LÍŠEŇ
NA OBDOBÍ 2024–2033**

**PRACOVNÍ VERZE
(13. 4. 2023)**



Pořizovatel dokumentu:

Statutární město Brno, městská část Brno-Líšeň
Jírova 2
628 00 Brno

Kontakt:

Úřad městské části Brno-Líšeň
E-mail: info@brno-lisen.cz
Tel.: 544 424 815

Zpracovatel

GaREP, spol. s r.o., společnost pro regionální ekonomické poradenství
nám. 28. října 3, 602 00 Brno
E-mail: garep@garep.cz
Web: www.garep.cz

Zpracovatelský tým:

Ing. Zdeněk Šilhan, Ph.D.
Ing. Jan Binek, Ph.D.
Bc. Alan Faltýnek
RNDr. Ondřej Šerý, Ph.D.
RNDr. Hana Svobodová, Ph.D.

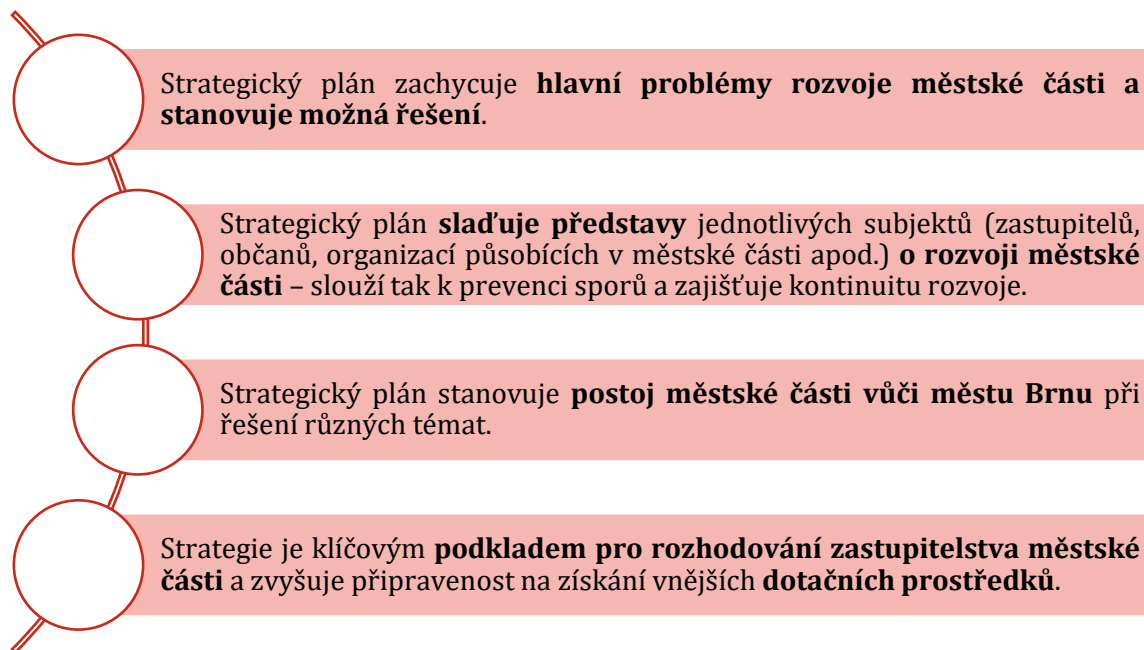
OBSAH

ÚVOD	5
A. ANALYTICKÁ ČÁST	8
A.1 Charakteristika městské části	8
A.1.1 Územní předpoklady a limity	8
Poloha	8
Historické souvislosti	11
Možnosti rozvoje území dle územního plánu města Brna	11
A.1.2 Obyvatelstvo	12
Vývoj počtu obyvatel a pohyb obyvatel	12
Věková struktura.....	13
Vzdělanostní struktura	14
Základní sídelní jednotky.....	14
A.1.3 Bydlení	15
Způsob bydlení v městské části.....	15
Bytový fond městské části	17
A.1.4 Ekonomika	18
Trh práce a plochy pro podnikání	18
Komerční vybavenost.....	20
Cestovní ruch a rekreace.....	20
A.1.5 Doprava	22
Dopravní infrastruktura	22
Bezpečnost dopravy	24
Dopravní obslužnost.....	24
A.1.6 Technická infrastruktura	26
Inženýrské sítě	26
Odpadové hospodářství.....	30
A.1.7 Školství	33
Mateřské školy zřizované MČ Brno-Líšeň.....	35
Základní školy zřizované MČ Brno-Líšeň.....	38
Zájmové a neformální vzdělávání.....	40
A.1.8 Sociální oblast a zdravotnictví	42
Sociální zařízení a služby	42
Zdravotnická zařízení a služby	43
A.1.9 Kultura	44
Kulturní památky	44
Zázemí pro kulturu	45
Kulturní a společenské organizace	46

Kulturní akce.....	47
A.1.10 Sport.....	48
Zázemí pro sport.....	48
Sportovní organizace.....	49
A.1.11 Životní prostředí.....	50
Stav životního prostředí.....	50
Veřejná prostranství.....	53
Ochrana životního prostředí.....	54
A.1.12 Správa městské části.....	56
Řízení městské části.....	57
Hospodaření městské části.....	58
Komunikace a spolupráce.....	61
Bezpečnost.....	61
A.2 Městská část pohledem obyvatel.....	63
A.2.1 Názory obyvatel na městskou část.....	63
A.2.2 Vnímání prostoru městské části obyvateli.....	75
A.3 SWOT analýza.....	78
B. NÁVRHOVÁ ČÁST.....	80
B.1 Vize 2050.....	80
B.2 Cíle, opatření a aktivity do roku 2033.....	80
B.3 Podpora realizace plánu.....	87
<i>Způsob práce s programem rozvoje města.....</i>	<i>87</i>
<i>Sledování a vyhodnocování naplňování aktivit.....</i>	<i>87</i>
<i>Aktualizace strategického plánu.....</i>	<i>87</i>
Seznam zkratek.....	88

ÚVOD

Strategický plán rozvoje městské části Brno-Líšeň (MČ Brno-Líšeň) je základním koncepčním dokumentem městské části. Slouží jako jeden z podkladů pro řízení městské části a pro kontrolu řízení městské části. Dokument zvyšuje šance na získání vnějších dotačních prostředků a může pomáhat při prosazování zájmů Líšně v rámci města Brna.



Strategický plán je tvořena analytickou částí a návrhovou částí.

- Analytická část obsahuje fakta o minulosti a současnosti.
- Návrhová část stanoví, kam a jak bude městská část směřovat v budoucnosti.

Obě části vychází z působností MČ Brno-Líšeň stanovených statutem města Brna.

Analytická část vznikala od května 2022 do prosince 2022. Obsahuje dostupné informace zejména z Českého statistického úřadu, Sčítání lidu, domů a bytů 2021 a dalších veřejně dostupných zdrojů. Vybrané informace pochází také přímo od odborů úřadu městské části.

Zdrojem informací i podnětů byli dále obyvatelé a další aktéři z území městské části, kdy byly v průběhu roku 2022 uskutečněny následující kroky:

- 18. 5. 2022 – diskuzní setkání s obyvateli.
- 31. 5. 2022 – tematická diskuzní setkání vzdělávání/MŠ a kultura a sociální život.
- 2. 6. 2022 – tematická diskuzní setkání vzdělávání/ZŠ a volný čas.
- Červenec a srpen 2022 – dotazníkové šetření názorů obyvatel + pocitové mapy.

V roce 2023 proběhlo připomínkování analytické části a sestavení prvního návrhu návrhové části a podpory realizace plánu.

Oficiální správné označení Brna je **statutární město Brno**. V textu je označováno též jako Brno, město Brno nebo pouze město.

Oficiální správné označení Líšně je **městská část Brno-Líšeň**. V textu je označována též jako Líšeň nebo jen městská část.

Kompetence městské části podle Statutu města Brna – co vlastně může Líšeň dělat?

Líšeň není samostatné město, ale městská část. Co to znamená a co vlastně „může dělat“?

Příklady kompetencí městské části

Na začátku každé kapitoly charakteristiky městské části jsou obsaženy příklady kompetencí městské části Brno-Líšeň podle Statutu města Brna. Jsou zde stručně zachyceny činnosti v samostatné působnosti. Formulace činností jsou převzaté ze Statutu města Brna. Jsou v dokumentu uvedeny pro představu působností městské části. Plný výčet kompetencí se nachází ve Statutu města Brna, který je dostupný na webu statutárního města Brna.

Veřejná správa se dělí na státní správu a samosprávu. Státní správa zajišťuje jednotný výkon státu vyhrazených činností na území celé České republiky. V rámci samosprávy jsou svěřeny činnosti voleným zástupcům měst, městských částí a obcí. Reflektují konkrétní zájmy obyvatel, kteří žijí na daném území, v našem případě na území Líšně. Státní správa je financována prostřednictvím státního rozpočtu. Územní samospráva je financována zejména z podílu na celorepublikově vybraných daních, z vybraných poplatků či získaných dotací. U financování městské části je situace specifická. Městská část dostává neúčelovou dotaci z rozpočtu statutárního města Brna podle určitých kritérií (počtu obyvatel, počtu žáků ZŠ a dětí MŠ, délky komunikací, ploch veřejné zeleně a výměry). Tímto způsobem statutární město Brno část svých příjmů (zejména z podílu na celorepublikově vybraných daních) postupuje do rozpočtů městských částí. Na rozdíl od státní správy, jejíž rozsah je limitován zákonem, tak má samospráva v případě rozvoje značnou volnost v tom, na co dostupné finanční prostředky vynaloží (tj. pokud neporušuje zákon, stát neurčuje, na co budou vynaloženy).

Kvůli znalostem místního prostředí, fyzickým prostorům, dostupnosti zaměstnanců, blízkosti k občanům a dalším důvodům je část státní správy vykonávána přímo v krajích, obcích (městech) a městských částech, tím pádem i v Líšni. V takovém případě se hovoří o tzv. „přenesené působnosti“. V případě městských částí (Líšně) jsou typickým příkladem činnosti stavebního odboru nebo matriky.

Situace se ještě více komplikuje v městských částech statutárních měst. Pokud jste občanem městské části, tak jste zároveň i občanem statutárního města – pokud jste občanem Líšně, tak jste zároveň i občanem Brna. Výkon (úkoly a kompetence) samosprávy a státní správy jsou z velké části v rukou statutárního města, v našem případě Brna. Část kompetencí však statutární město Brno svěřuje svým městským částem (Líšni). Kolik kompetencí a jaké kompetence určuje tzv. statut (Statut města Brna). Každé statutární město má vlastní – záleží na politickém rozhodnutí statutárního města kolik kompetencí statutárního města svěřit městské části.

V tomto strategickém plánu je kladen důraz na samosprávu, která je svěřena Líšni od statutárního města Brna. Statut města Brna určuje činnosti městské části v samostatné působnosti.

Nejvýznamnější realizační kompetence má Líšeň v oblastech životního prostředí, bydlení, dopravy, školství a sociální péči. Všechny kompetence Líšně je nicméně nutné vnímat jako svěřené, resp. odvozené, od komplexní správy města v režii statutárního města Brna.

Líšeň má do péče svěřeno část majetku města Brna nacházejícího se na území městské části. Pečuje o veřejná prostranství a o zeleň. Zajišťuje úklid a podílí se na opravách a údržbě místních komunikací. Dále se stará o bytový fond a zajišťuje pronájem těchto bytů. Z vybraného nájmu postupně opravuje jednotlivé domy a byty. Líšeň také zřizuje základní a mateřské školy a kulturní centrum. V řadě oblastí se Líšeň vyjadřuje k fungování veřejných služeb (např. k městské hromadné dopravě, k systému parkování či k rozmístění sběrných nádob na odpad) a k celoměstským brněnským koncepcím.

Statutární město Brno vydává obecně závazné vyhlášky regulující různé činnosti s platností pro celé území města. Městské části ale mají často možnost zpřesnit regulaci týkající se svého území.

Kromě omezených kompetencí má skutečnost, že je Líšeň městská část, a ne město, i spoustu výhod. Jedná se zejména o tzv. aglomerační a synergické výhody. Konkrétně např. úspory a vyšší kvalita společné celoměstské technické a dopravní infrastruktury a různorodých společných celoměstských služeb. Jinak řečeno, bylo by celkově dražší mít vybrané služby a infrastrukturu 29x samostatně (Brno má 29 městských částí) než když existují pouze 1x. Pokud by byly všechny městské části samostatné, tak by také nebylo současnou infrastrukturu a služby celého města Brna, které jsou využívány všemi městskými částmi, možné ufinancovat.

A. ANALYTICKÁ ČÁST

Popis aktuálního stavu a faktů o území MČ Brno-Líšeň Faktografický a informační podklad pro návrhovou část

A.1 CHARAKTERISTIKA MĚSTSKÉ ČÁSTI

Analytická část přibližuje fakta ve stručné podobě formou závěrů s využitím grafických prvků. Detailnější informace jsou zpracovány v podrobné podkladové verzi analytické části, která je přílohou strategie.

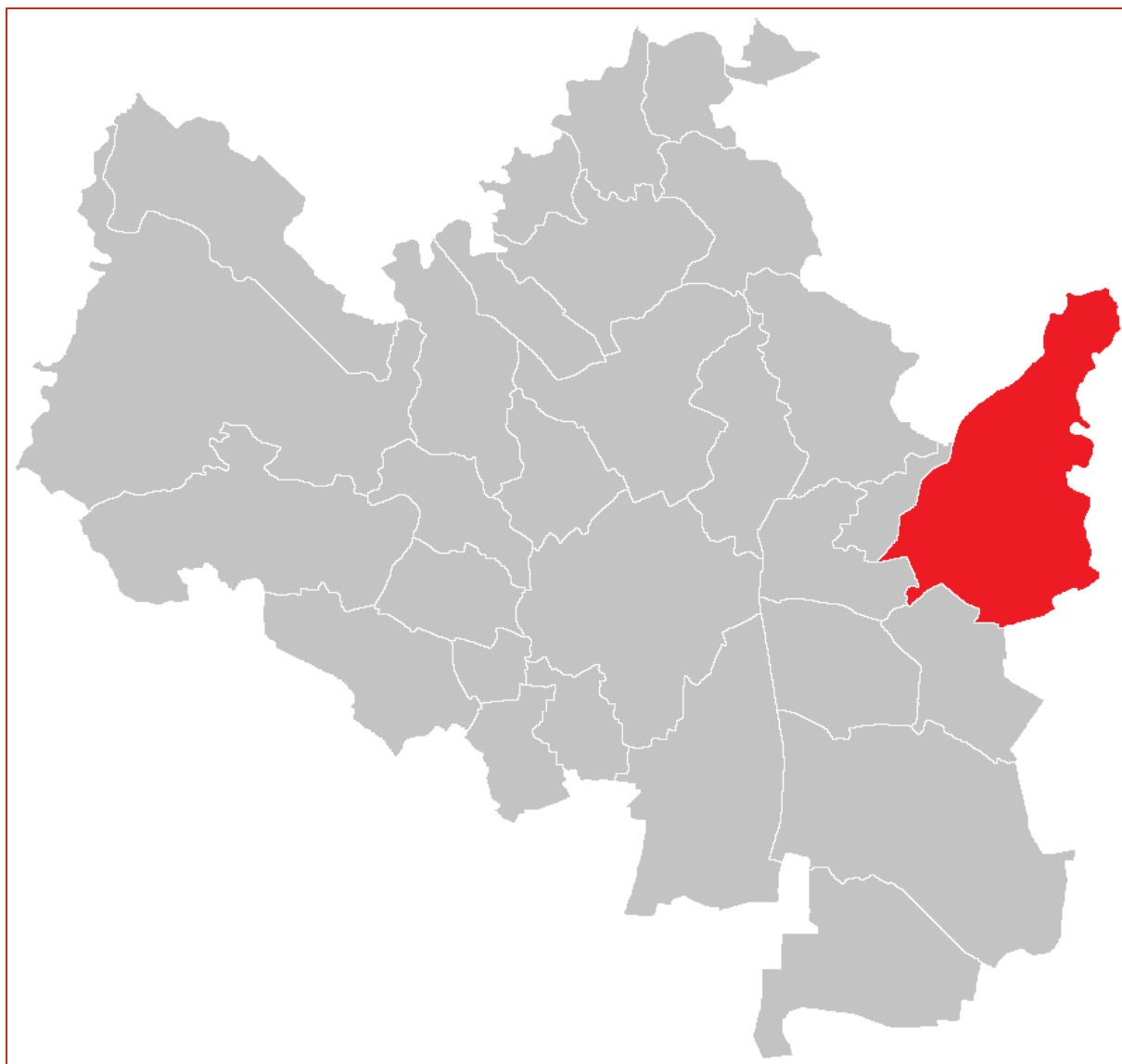
A.1.1 ÚZEMNÍ PŘEDPOKLADY A LIMITY

Příklady kompetencí městské části

- Vyjadřování se ke strategickým dokumentům rozvoje statutárního města Brna
- Podávání podnětů k územně plánovacím podkladům pořizovaným statutárním městem Brnem
- Vyjadřování se k investičním akcím financovaným z rozpočtu města na území MČ

Poloha

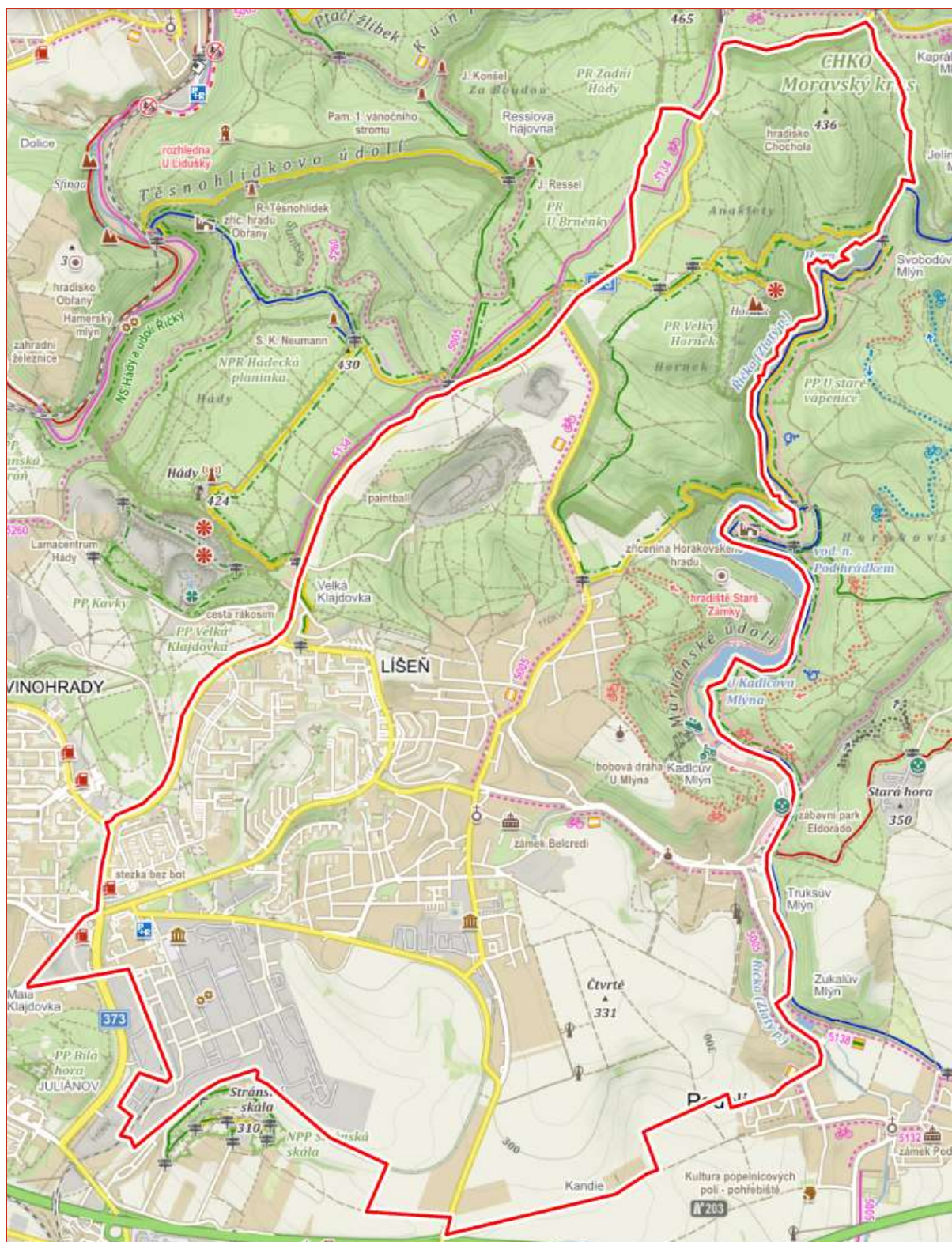
- Městská část Brno-Líšeň (MČ Brno-Líšeň) je jednou z 29 brněnských městských částí.
- Rozlohou (15,71 km²) a počtem obyvatel (25 995 obyvatel k 26. 3. 2021) patří MČ Brno-Líšeň k větším brněnským městským částem.
- Nachází se na severovýchodním okraji města Brna.
- Líšeň je svojí polohou poměrně odlehlá, ale dopravní obslužnost zejména díky tramvajové trati je dobrá.



Obr. 1: Poloha Městské části Brno-Líšeň ve městě Brně

Zdroj: www.commons.wikimedia.org

- Jedinečná blízkost rekreačního zázemí, zejména Moravského krasu a Mariánského údolí a dalších lučních a vodních biotopů.
- Srovnatelné rekreační zázemí mají pouze některé severní brněnské městské části, např. Brno-Bystrc.
- Přítomnost průmyslového areálu Zetoru, kde existují velcí zaměstnavatelé. Blízko se nachází i spalovna odpadu (již mimo katastr Líšně).



Obr. 2: Hranice katastru MČ Brno-Líšeň

Zdroj: www.mapy.cz

Historické souvislosti

- První písemná zmínka o Líšni pochází z roku 1306.
- Název spojený se stromem lískou.
- Osídlení v okolí dnešní Líšně však sahá až do pravěku (neolitu).
- Přítomnost historického hradiště Staré Zámky v severovýchodní části Líšně nad údolím Říčky.
- První samostatnost na ostatních panstvích silně zemědělská Líšeň získala v roce 1520.
- Výraznější rozvoj Líšně přišel v roce 1905, kdy byla vybudována železniční dráha Brno-Líšeň.
- V roce 1919 Líšeň k Brnu ještě připojená nebyla. Za 2. světové války v roce 1944 se ale ze strategických důvodů (přítomnost továren v okolí Stránské skály) již připojení k Brnu nevyhnula.
- V 50. a 60. letech měla Líšeň vlastní místní národní výbor.
- Od roku 1975 přišla o vlastní samosprávu.
- Samostatná městská část byla obnovena až v roce 1990.
- Výstavba sídliště proběhla severozápadně od Líšně v letech 1975–1985. Architekty byly Viktor Rudiš, František Zounek, Vladimír Palla a Aleš Janeček.
- V novodobé historii propojení s centrem Brna tramvajovou tratí.
- Dochází k postupné zástavbě (zahušťování výstavby v nové Líšni a přístavby na konci ulice Holzova ve staré Líšni). Zástavba staré Líšně si dodnes zachovává svůj vesnický charakter a je navázána na sídlištní výstavbu z 2. poloviny 20. století.

Možnosti rozvoje území dle územního plánu města Brna

- Současný územní plán pochází z roku 1994.
- Územní plán řeší využití území. Je závazný a schvalovaný zastupitelstvem města Brna.
- Do roku 2022 byl vytvářen nový územní plán. V roce 2022 byl vrácen k přepracování.
- V roce 2020 byl vydán Regulační plán Kostelíček, Brno – Líšeň.
- V roce 2020 byla dokončena Územní studie Habří – Líšeň.
- Pro území Líšně je dále relevantní Urbanistická studie Dopravní řešení lokality při ulici Holzova a Územní studie náměstí Karla IV. (u obou studií probíhá kontrola předaného díla pořizovatelem)

A.1.2 OBYVATELSTVO

Příklady kompetencí městské části

- Téma obyvatelstvo je průřezově ovlivňováno kompetencemi z ostatních témat.

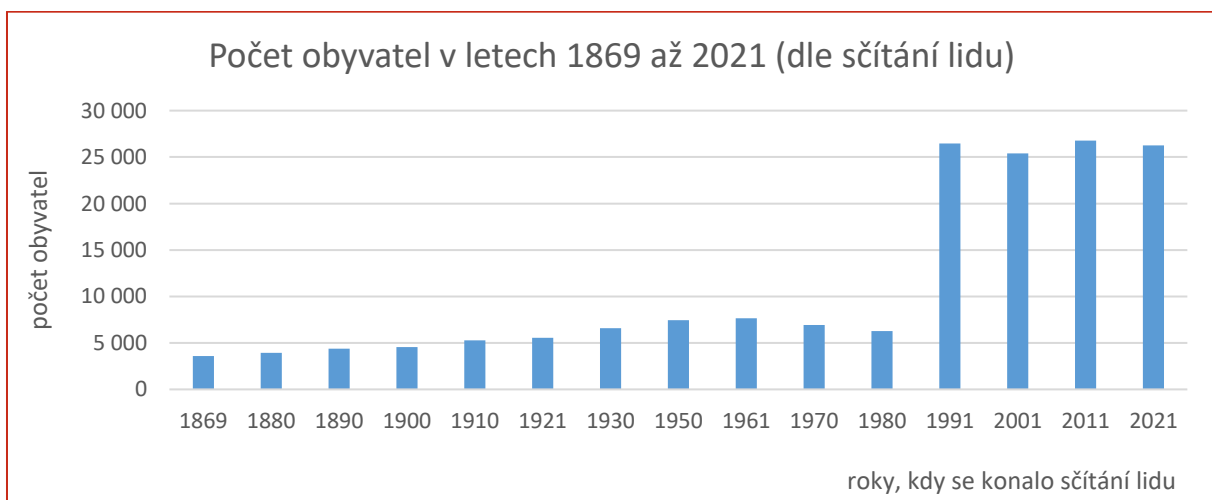
Obyvatelstvo Líšně podle dat z matriky:



- K 26. 3. 2021 probíhalo sčítání lidu, které primárně zjišťovalo obvyklý pobyt, který není vázán na trvalé bydliště (obvyklý pobyt je faktické bydliště, kde lidé reálně žijí). Tímto způsobem bylo vykázáno ke stejnému datu 26 266 obyvatel s obvyklým pobyt, tedy o 271 obyvatel více.
- Doopravdy může v Líšni žít ještě o několik stovek obyvatel více.
- Líšeň je 4. největší městskou část hned po městských částech Brno-střed (70 508 obyvatel), Brno-sever (44 401 obyvatel) a Brno-Královo Pole (26 203 obyvatel).
- V Líšni žije 6,9 % obyvatel města Brna.

Vývoj počtu obyvatel a pohyb obyvatel

- Hranice 5 000 obyvatel byla překročena na začátku 20. století, sčítání lidu v roce 1930 evidovalo 6 596 obyvatel.
- Ve sčítání lidu v roce 1980 měla Líšeň 6 266 obyvatel.
- Výstavba sídliště v 80. letech značně navýšila počet obyvatel na 26 476 obyvatel v roce 1991.
- Počet obyvatel Líšně od té doby víceméně stagnuje.



Obr. 3: Vývoj počtu obyvatel MČ Brno-Líšeň (v aktuálních hranicích katastru) v letech 1869 až 2021 dle sčítání lidu

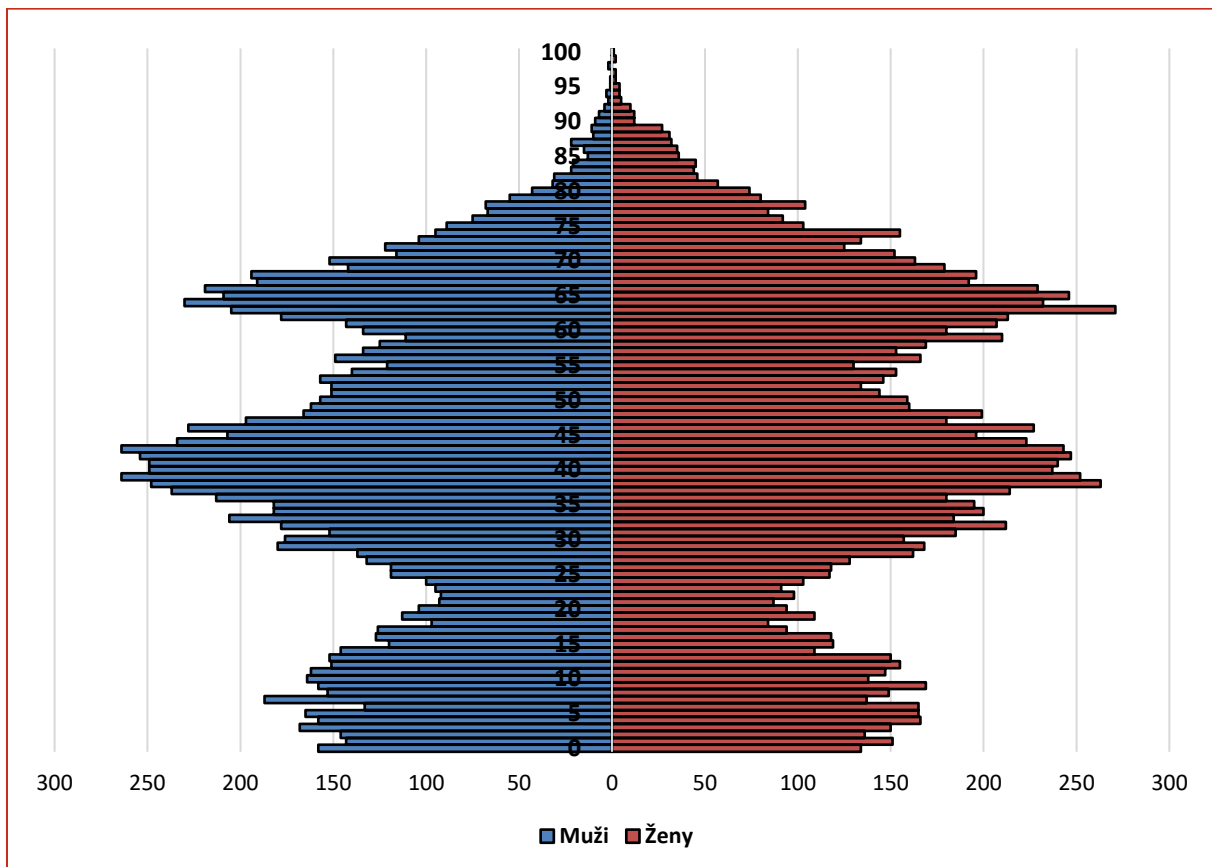
Zdroj: ČSÚ (2015): Historický lexikon obcí České republiky - 1869 – 2011 + ČSÚ (2022): Veřejná databáze, Sčítání lidu, domů a bytů 2021

- Mezi lety 2011 a 2021 se dle sčítání lidu snížil počet obyvatel Líšně o 515 osob.

- Index změny počtu obyvatel mezi zmíněnými lety činil 98,1. Hodnota stejného ukazatele za celé město Brno činila 103,3.
- Mezi 29 brněnskými městskými částmi zaznamenalo 19 částí růst či stagnaci (nejvíce Žebětín, Útěchov a Slatina) a 10 částí pak pokles (nejvíce Nový Lískovec, Vinohrady a Brno-jih).

Věková struktura

- Podle Sčítání lidu bylo 4 565 obyvatel v dětském věku 0 až 14 let (tedy 17,4 %), dále pak 16 839 obyvatel v produktivním věku 15 až 64 let (tedy 64,1 %) a 4 862 obyvatel v seniorském věku 65 let a více (tedy 18,5 %).
- Líšeň má vyšší podíl dětí a nižší podíl seniorů než celé město Brno.
- Ukazatel index stáří, který porovnává seniorskou složku populace na 100 obyvatel v dětském věku, činil 106,5 (106,5 seniorů na 100 dětí). **Oproti městu Brnu se jedná o nižší hodnotu** (index stáří Brna = 129,8).
- Při porovnání mezi 29 brněnskými městskými částmi se v případě Líšně jedná o velmi příznivou 7. nejnižší hodnotu.



Obr. 4: Věková pyramida obyvatelstva MČ Brno-Líšeň k 26. 3. 2021

Zdroj: ČSÚ (2022): Veřejná databáze, Sčítání lidu, domů a bytů 2021

- Mezi nejpočetnější věkové kategorie patří obyvatelé ve věku 30 až 45 let.
- Druhou početnou skupinou jsou obyvatelé z věkových kategorií 60 až 69 let. **Předpokládá se zvyšování tlaku na zajištění zdravotní a sociální péče.**

- Mezi nejméně zastoupené věkové kategorie patří obyvatelé ve věku 15 až 24 let (jde o celorepublikový trend).
- Věková kategorie 0 až 14 let je početnější než věková kategorie 15–24 let, což vytvoří tlak na volnočasové využití dospívajících.

Vzdělanostní struktura

- Mezi obyvateli se zjištěným vzděláním ve sčítání lidu bylo 2 152 osob se základním vzděláním (včetně neukončeného), 5 260 osob vyučených, 7 736 osob se středním vzděláním s maturitou (včetně VOŠ a konzervatoře) a 5 852 osob s vysokoškolským vzděláním.
- Vzhledem k průměru celého Brna žil v Líšni stejný podíl obyvatel pouze se základním vzděláním (10,2 %), vyšší podíl vyučených (25,0 %), mírně vyšší podíl osob se středním vzděláním s maturitou (36,8 %) a nižší podíl vysokoškolsky vzdělaných osob (27,9 %).

Tab. 1: Vzdělanostní struktura obyvatel MČ Brno-Líšeň a města Brna k 26. 3. 2021

území	celkem osob (zjištěné vzdělání)	nejvyšší dosažené vzdělání							
		z toho počty osob				z toho podíly osob (%)			
		zŠ	výuční list	SŠ maturita	VŠ	zŠ	výuční list	SŠ maturita	VŠ
MČ Brno-Líšeň	21 000	2 152	5 260	7 736	5 852	10,2	25,0	36,8	27,9
Brno	321 319	32 784	67 607	113 049	107 879	10,2	21,0	35,2	33,6

Zdroj: ČSÚ (2022): Veřejná databáze, Sčítání lidu, domů a bytů 2021

Základní sídelní jednotky

- Katastr Líšně, se skládá z 15 základních sídelních jednotek (statistická jednotka Českého statistického úřadu), které jsou velikostně velmi různorodé a tudíž neporovnatelné.
- K podrobnější analýze obyvatelstva byla zvolena stará a nová Líšeň. Obě území jsou velmi dobře skladebné z jednotlivých základních sídelních jednotek.

Tab. 2: Věková struktura obyvatel nové Líšně a staré Líšně k 31. 12. 2022

Věková kategorie	nová Líšeň *		stará Líšeň *	
	počet	podíl (%)	počet	podíl (%)
0–9	2 125	11,4	802	10,2
10–19	1 873	10,1	901	11,4
20–29	1 382	7,4	682	8,7
30–39	2 809	15,1	974	12,4
40–49	3 259	17,5	1 378	17,5
50–59	1 880	10,1	1 086	13,8
60–69	3 142	16,9	924	11,7
70–79	1 626	8,7	746	9,5
80+	521	2,8	379	4,8
CELKEM	18 617	100,0	7 872	100,0
děti (0–14 let)	3 222	17,3	1 293	16,4
senioři (65 let a více)	3 922	21,1	1 596	20,3
index stáří	121,7		123,4	

* nová Líšeň = ZSJ Líšeň-sever + Líšeň-východ + Líšeň-jih, stará Líšeň = zbývajících 12 ZSJ

Zdroj: Magistrát města Brna (2022): Matrika obyvatel

- Nová Líšeň se skládá ze tří základních sídelních jednotek, a sice Líšeň-sever, Líšeň-východ a Líšeň-jih. Stará Líšeň jsou ostatní základní sídelní jednotky.

- Struktura populace podle věku se v nové a staré Líšni příliš neliší. Nová Líšeň vykázala oproti staré Líšni mírně nižší index stáří (121,7 : 123,4).¹
- V nové Líšni žije mírně více dětí do 15 let (oproti staré Líšni o zhruba 1 procentní bod více), ale též mírně více seniorů ve věku 65 let a více (oproti staré Líšni opět o necelý 1 procentní bod).
- V rámci desetiletých věkových kategorií je největší rozdíl u šedesátníků, jejichž podíl v nové Líšni je vyšší o více než 5 procentních bodů oproti jejich podílu ve staré Líšni. Tento rozdíl může být dán výstavbou sídliště v 80. letech, kdy se tam převážně stěhovali tehdejší dvacátníci a třicátníci.

A.1.3 BYDLENÍ

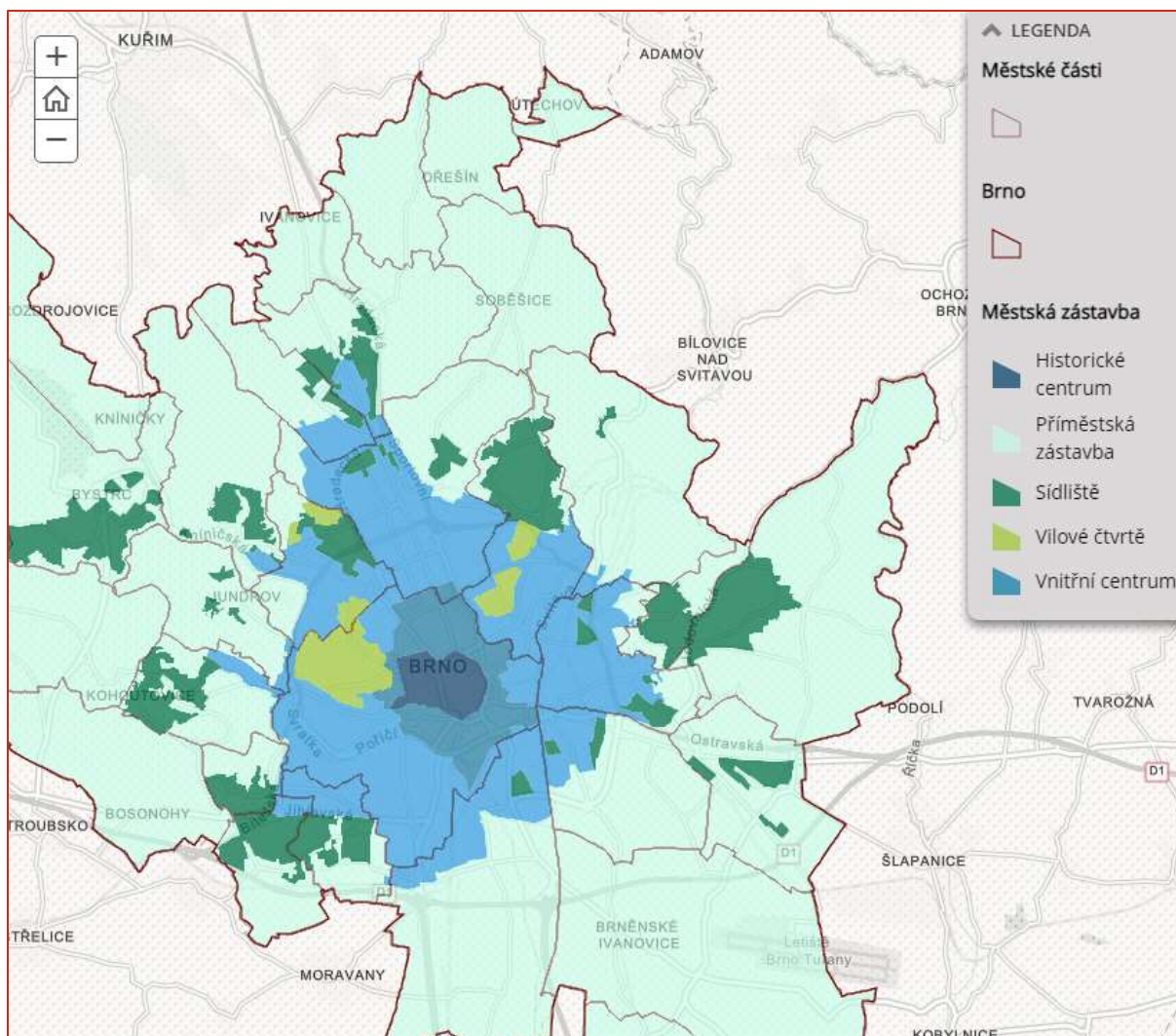
Příklady kompetencí městské části

- Zpracovávání rozborů potřeb bydlení a stavu bytového fondu svěřeného majetku.
- Zabezpečování pronajímání bytů a nebytových prostor v domech svěřených MČ.
- Zabezpečování pronájmů nebytových prostor v domech svěřených MČ.
- Realizace půdních vestaveb a nástaveb v domech svěřených MČ.

Způsob bydlení v městské části

- Podle sčítání lidu bylo na území městské části Brno-Líšeň evidováno 2 834 domů – Líšeň je podle počtu domů šestou největší městskou částí.
- V Líšni stojí 6,7 % domů v celém Brně. Poměrně značnou část tvoří paneláky.
- V Líšni je evidováno 305 panelových domů. To je třetí nejvyšší počet mezi městskými částmi (hned po částech Brno-Bystrc a Brno-sever).

¹ Index stáří vypočítaný na základě dat z matriky obyvatel je přibližně o 20 bodů vyšší než podle dat ze Sčítání lidu. Rozdíl je dán odlišnou povahou sběru dat matrikou a Českým statistickým úřadem. Hlavní informace však zůstává stejná: počet seniorů mírně převažuje nad počtem dětí a hodnota dosahuje nižších hodnot než za celé město Brno.



Obr. 5: Charakter městské zástavby v jednotlivých městských částech Brna

Zdroj: Magistrát města Brna (2022): Datový portál města Brna, Městská zástavba - charakter

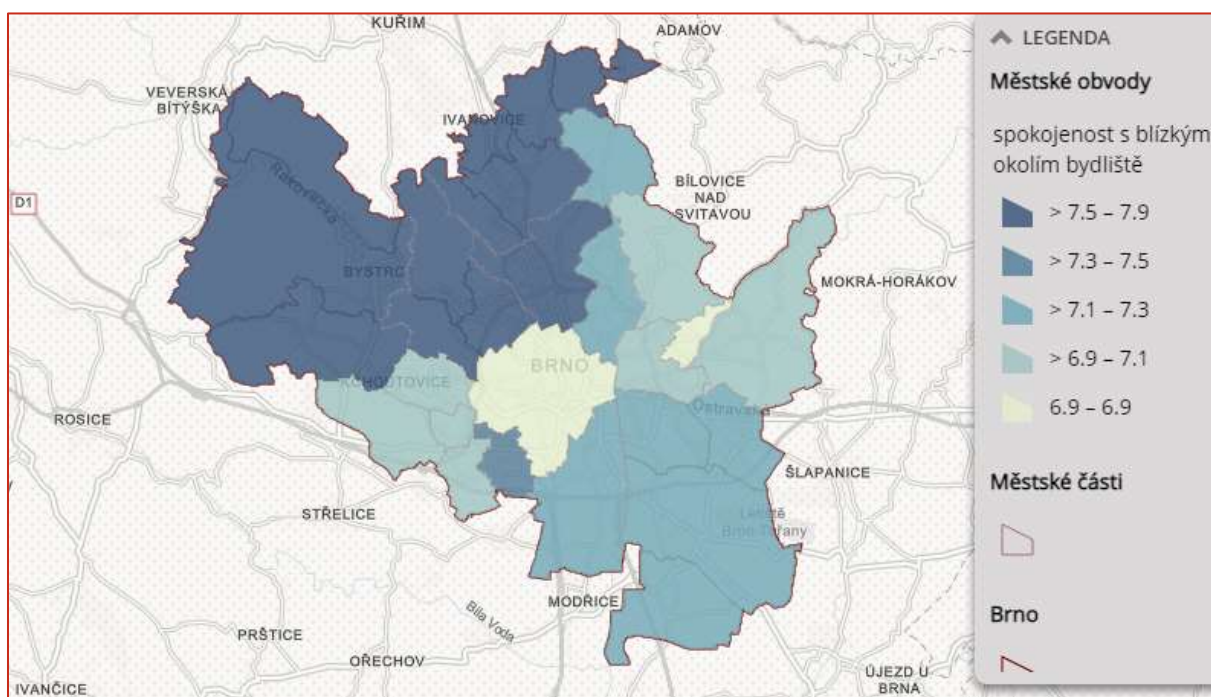
- Nejvíce líšeňských domů bylo postaveno v 80. letech 20. století, kdy probíhala výstavba sídliště (470 domů, tj. 17,3 %).
- Velká výstavba probíhala i v souvislosti s výstavbou fabrik a vlakové dráhy v období nultých let 21. století (445 domů, tj. 16,4 %).
- Od roku 2011 bylo postaveno 264 domů (tj. 9,7 %), přičemž z toho mírně více od roku 2016.

Tab. 3: Struktura domů na území MČ Brno-Líšeň dle období výstavby či rekonstrukce

Období výstavby nebo rekonstrukce domu (bez domů s nezjištěným obdobím)								
1919 a dříve	1920– 1945	1946– 1970	1971– 1980	1981– 1990	1991– 2000	2001– 2010	2011– 2015	2016 a později
155	436	348	299	470	298	445	121	143
5,7 %	16,1 %	12,8 %	11,0 %	17,3 %	11,0 %	16,4 %	4,5 %	5,3 %

Zdroj: ČSÚ (2022): Veřejná databáze, Sčítání lidu, domů a bytů 2021

- Na území městské části Brno-Líšeň existuje celkem 12 701 bytů², z toho **11 523 obydlených bytů³** (tj. 90,7 %). Líšeň je podle počtu bytů čtvrtá největší městská část.
- Oproti brněnskému průměru je v Líšni nadprůměrný podíl bytů v osobním vlastnictví.
- V Líšni připadalo **průměrně 3,06 obytných místností na 1 obydlený byt**, celobrněnský průměr činil 2,69 obytných místností. Mezi 29 brněnskými městskými částmi se jednalo o průměrnou třináctou nejvyšší hodnotu.
- V roce 2019 byl na území města Brna proveden sociologický průzkum ohledně spokojenosti obyvatel s blízkým okolím bydliště bydlení. Průměrná známka na stupnici 1–10 v Líšni dosáhla 7,0.
- Nejvyšší spokojenost sice panovala v severozápadně položených městských částech, avšak výrazné rozdíly na úrovni celého města nenastaly.



Obr. 6: Spokojenost s blízkým okolím bydliště v jednotlivých městských částech Brna

Zdroj: Magistrát města Brna (2019): Sociologický výzkum bydlení v Brně

Bytový fond městské části

- V roce 2022 měla městská část Brno-Líšeň ve své správě **2 323 běžných obecních bytů** v celkem 98 domech. Jde o 3. nejvyšší počet v Brně.
- V letech 2020 i 2021 bylo 455, resp. 442 žadatelů o byt. Uvolněno však bylo ve zmíněných letech jen 42 resp. 40 bytů.
- Běžné obecní byty má na starosti majetkoprávní odbor a odbor správy budov úřadu MČ Brno-Líšeň.
- Dále je na území MČ Brno-Líšeň **69 městských bytů v domě s pečovatelskou službou a 4 městské bezbariérové byty**.
- Tyto ostatní byty (bezbariérové byty, byty v DPS a sociální byty) má ve správě město Brno a v rámci své agendy na starost bytový odbor magistrátu.

² „Jednogenerační“ dům = 1 byt

³ Obydlený byt = byt, kde je hlášena alespoň jedna osoba k trvalému pobytu.

A.1.4 EKONOMIKA

Příklady kompetencí městské části

- Podíl na přípravě a realizaci propagace a prezentace města, na podpoře rozvoje cestovního ruchu, při tvorbě podmínek pro podporu podnikání, při přípravě, realizaci a monitoringu projektů podporovaných z fondů EU.
- Výkon funkce investora u akcí MČ a akcí z pověření města.
- Návrh lokalit pro zpracování tržního řádu včetně jejich změn.
- Návrh zákazu reklamy na území MČ včetně jejich změn.

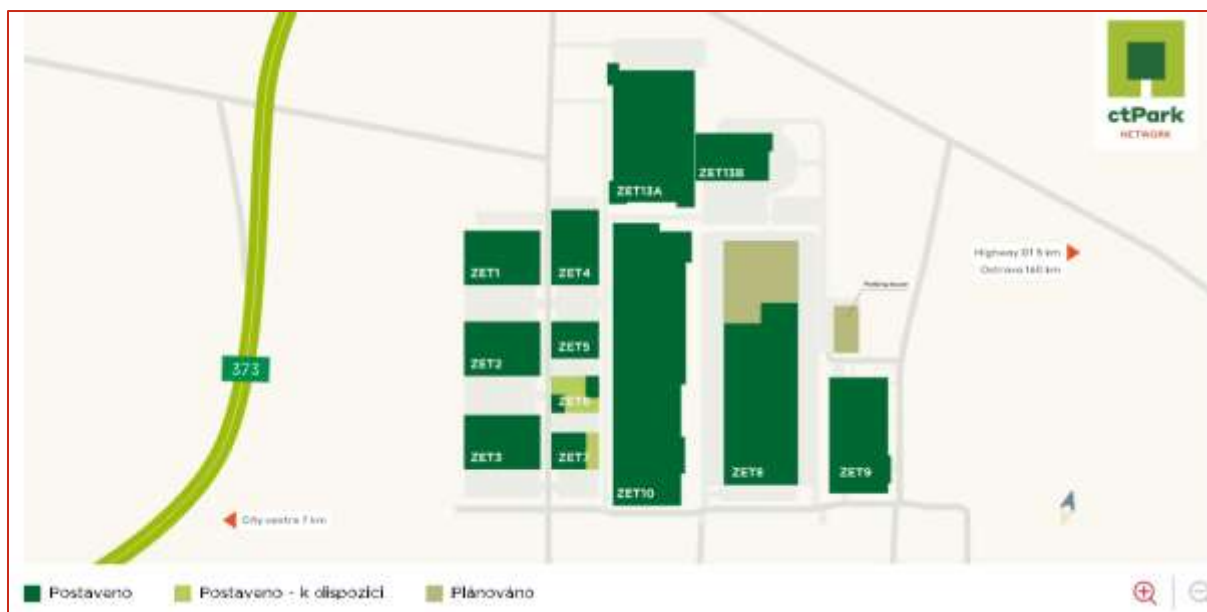
Trh práce a plochy pro podnikání

Na území Líšně působí významní zaměstnavatelé, zejména **v areálu Zetoru** v jihozápadní části Líšně.

- Areál tehdejšího národního podniku Zetor byl vybudován v roce 1952.
- V 90. letech však se zmenšením aktivit společnosti Zetor začal chátrat a stal se průmyslovým brownfieldem. Výraznější obnova započala v roce 2019.
- Vlastníkem se stala developerská společnost CTP, která v místě buduje CTPark Brno Líšeň. Po dokončení Na přelomu let 2024/2025 je v plánu areál se 150 000 m² pronajímatelné plochy s nabídkou až 3 000 pracovních míst od vysoce kvalifikovaných přes administrativní až po dělnické a skladnické profese.
- Mezi hlavní pozitiva celého areálu patří poloha 5 km od centra města Brna, v blízkosti plánovaného velkého městského okruhu a jen 5 km od dálnice D1 Praha – Brno – Ostrava. Areál je napojen na systém městské hromadné dopravy.
- Prvních téměř 8 000 m² začal využívat od podzimu 2020 obchod s potravinami Rohlik.cz.

Mezi další pronajímatele patří:

- Albert (řetězec s potravinami).
- Aktin (prodejce sportovní výživy).
- Krannich Solar (velkoobchod s fotovoltaikou).
- Moog Brno (výrobce speciálních elektrických strojů a pohonů pro letecký nebo energetický průmysl).
- Zetor Tractors (dodnes největší zaměstnavatel v Líšni s necelými 500 zaměstnanci).
- AV Motors (servis osobních a menších užitkových automobilů).
- Lindemann (sklad a administrativa).
- Tupa (výroba a skladovací pomůcky s administrativou a oděvní pomůcky).
- Ahifi (sklad s administrativou).
- Piovan (sklad s administrativou).



Obr. 7: Situační plán CTParku Brno-Líšeň (říjen 2022)

Zdroj: CTPark Brno-Líšeň (2022): <https://www.ctp.eu/cs/industrial-warehouse-office-finder/czech-republic/ctpark-brno-lisen/>

Zaměstnanost



- Největším zaměstnavatelem v Líšni je Zetor tractors s necelými 500 zaměstnanci.
- V roce 2016 otevřela v bývalém areálu Zetoru nové studio v Brně-Líšni také Česká televize s přibližně 250 zaměstnanci.
- V bývalém areálu Zetoru má svůj provoz Slévárna Heunisch Brno s 240 zaměstnanci, která způsobuje zápach a hluk.
- Další tamější velkou firmou je společnost ZKL Brno s 230 zaměstnanci, která vyvíjí, vyrábí a dodává ložiska.
- V Líšni na Malé Klajdovce dále působí Centrum dopravního výzkumu s téměř 200 zaměstnanci.
- Významné zaměstnavatele představují také vzdělávací subjekty (mateřské, základní a střední školy).

Nezaměstnanost

- V Líšni existuje 596 uchazečů o zaměstnání (nezaměstnanost 3,2 %). Jde o nárůst oproti minulým rokům.
- V celém Brně je nezaměstnanost vyšší o 0,5 až 1,5 procentních bodů.
- Na konci roku 2021 bylo v Líšni 463 volných pracovních míst.

Tab. 4: Vývoj základních ukazatelů nezaměstnanosti za MČ Brno-Líšeň v letech 2016 až 2021 (vždy k 31. 12.)

Ukazatel	2016	2017	2018	2019	2020	2021
počet uchazečů o zaměstnání	974	753	600	545	680	596
podíl nezaměstnaných osob (%)	4,9	3,9	3,2	2,8	4,4	3,2

Zdroj: Úřad práce ČR (2022): Statistiky nezaměstnanosti

Komerční vybavenost

- Na území městské části se nachází 8 prodejen s potravinami.
- Komerční vybavenost dále reprezentují dvě pobočky České pošty, 7 bankomatů, 40 provozů restaurací, hospod, barů, rychlého občerstvení, kaváren či cukráren.
- Na území Líšně se nachází 5 hromadných ubytovacích zařízení.

Cestovní ruch a rekreace

- Zástavba Líšně v severní a východní části volně navazuje na lesní pozemky, které umožňují příměstskou rekreaci.
- Hlavní turistickou atraktivitu na území městské části představuje Mariánské údolí (západní část spadá pod území Líšně, východní pod obec Mokrá-Horákov). Nachází se zde zázemí pro krátkodobou rekreaci.
- V severní části údolí leží jeskyně Pekárna (katastr obce Mokrá-Horákov), Ochozská jeskyně a Švédův stůl (obě v katastru obce Ochoz u Brna). Dále se nad údolím nachází hradisko Staré Zámky.
- V roce 2009 byla v Mariánském údolí vybudována vozíčkářská trasa v celkové délce osmi kilometrů, celoročně v provozu je i kilometrová bobová dráha.
- V roce 2018 byly veřejnosti zpřístupněny tři okruhy singletrailu, ty se však dostávají do střetu zájmů s místními myslivci.⁴
- Při dobrém počasí je Mariánské údolí podle některých názorů turisty již přetíženo.
- V Mariánském údolí se nachází tribuny z dob minulého režimu, které v současnosti již nemají využití a nejsou udržovány. Postupně je pohlcuje les.
- Další turistickou atraktivitou na katastru Líšně je přírodní vyhlídka Hornek.
- V těsném sousedství Líšně se nachází několik dalších atraktivit přírodní povahy, leží však na území jiných městských částí. Jedná se o prostranství a bývalé lomy v okolí vrcholu Hády (obec Kanice / MČ Brno-Maloměřice a Obřany / MČ Brno-Vinohrady), Stránskou skálu (MČ Brno-Slatina) a Bílou horu (MČ Brno-Židenice).

⁴ <https://ct24.ceskatelevize.cz/regiony/2193856-myslivci-nechteji-singletraily-v-marianskem-udoli-aby-cykliste-nerusili-zvirata>



Obr. 8: Trasa Naučné stezky Hádý a údolí Říčky

<https://mapy.cz/zakladni?source=base&id=2130949&x=16.6893241&y=49.2222194&z=13>

- V zastavěné části katastru Líšně se pak nacházejí další dvě turistické atraktivity – **Zetor Gallery** a **depozitář MHD Technického muzea v Brně, do kterého** od roku 2002 nevede tramvajová trať – exponáty jsou tak v líšeňském areálu „uvězněny“.

A.1.5 DOPRAVA

Příklady kompetencí městské části

- Vyjadřování se ke koncepčním záměrům a spolupráce na koncepci rozvoje v oblasti dopravy.
- Vyjadřování se k ročnímu plánu oprav a údržby místních komunikací.
- Podílení se na realizaci oprav a údržby místních komunikací.
- Čištění všech vozovek komunikací mimo dálnic.
- Zimní údržba vozovek místních komunikací mimo základní komunikační systém.
- Čištění a zimní údržbu na chodnících a ostatních dopravních plochách.
- Vyjadřování se k organizaci individuální dopravy a MHD.
- Výkon práv a povinností k veřejně přístupným účelovým komunikacím a dopravním plochám (dle záměrů města).
- Zabezpečení vybavení zastávek MHD.

Dopravní infrastruktura

Dopravní komunikace na území městské části

- Líšňá prochází pouze krajská silnice II. třídy č. 373 z Řipské ulice do Ochozu, a to po ulici Jedovnická.
- Ostatní silniční komunikace spadají do kategorie místních komunikací. Běžnou správu a údržbu těchto komunikací zajišťuje společnost Brněnské komunikace a.s. Mezi hlavní obslužné tahy patří ulice Trnkova, Drčkova, Mifkova, Novolíšeňská, Belcrediho, Holzova a Ondráčkova.
- V případě dopravních staveb má MČ Brno-Líšeň omezené možnosti, jak ovlivnit jejich výstavbu, jelikož to není v kompetenci městské části, ani v jejich finančních možnostech.
- Ke snížení kapacitně nedostačující silniční sítě je v realizaci výstavba velkého městského okruhu, investorem je Ředitelství silnic a dálnic ČR.

Intenzita dopravy

- Dle Ročenky dopravy v Brně (2021) je na území Líšně nejintenzivnější doprava na ulici Jedovnická, kde je intenzita mezi 10 000 a 25 000 vozidly za den.
- Ulice Šimáčkova dosahuje intenzity do 10 000 vozidel za den.
- V intravilánu je jednou z nejvytíženějších částí Líšně také náměstí Karla IV.
- Dle celostátního sčítání dopravy (2020) průměrně denně projede ulicí Jedovnická 9 932 vozidel.



Obr. 9: Intenzita dopravy v Brně v roce 2021

Zdroj: Ročenka dopravy Brno (2021), v červeném rámečku je území Líšně

Systém parkování a řízení dopravy

- Řízení dopravy v Brně zajišťuje prostřednictvím Centrálního technického dispečinku (CTD) společnost Brněnské komunikace a.s. s nepřetržitým každodenním provozem.
- Z městských parkovacích objektů se na území Líšně nachází Parkoviště Park and Ride Líšeň u Zetoru. Má kapacitu 224 míst.
- Systém rezidentního parkování v Brně (modré zóny), se Líšně netýkají. Oblast placeného stání je ohraničena ulicemi Bělohorská – Tábořská – Gajdošova jižně od MČ Brno-Líšeň.
- V lokalitě západní části sídliště v okolí Sedláčkovy chybí podle propočtů přibližně 400 parkovacích míst.
- Na místě stávajícího parkoviště na rohu ulic Sedláčkova a Vlkova proto plánuje městská část zbudovat dvoupodlažní parkovací dům s kapacitou 200 parkovacích míst, z nichž část by byla placená a část volně přístupná.
- Z hlediska parkování je situace nejhorší zejména ve východní části území Líšně (východně od ul. Jírova), kde jsou rodinné domy blízko sebe a obyvatelé parkují obvykle před svými domy.
- Parkovací místa chybí ve staré Líšni, a to zejména v okolí COOPu, kde je větší počet služeb. Obecně je parkování problémem také v oblasti sídliště.

Infrastruktura pro nemotorovou dopravu

- Mezi hlavní cyklistický koridor z Líšně do centra Brna patří koridor Líšeňská vedoucí okolo Malé Klajdovky. Je zde vyznačen cyklopruh.

- Cyklistické trasy poté vedou přes hlavní ulice Jedovnická, Novolíšeňská, Trnkova, Rotreklova, Masarova, Jírova a Ondráčkova. V drtivě většině zde chybí alespoň cyklopruhy.
- V Líšni nejvíce chybí cyklostezka vedoucí přes Holzovu na Slatinu, dostat se tam dá pouze stezkou vedoucí po Jedovnické ulici a podél Ostravské u Stránské skály.
- Nejvytíženější jsou z hlediska cyklo dopravy trasy Novolíšeňská, Trnkova, Holzova a Ondráčkova.
- V současnosti existuje projektová dokumentace na cyklistickou trasu vedoucí kolem Rokle.
- V roce 2020 bylo na území města Brna vybudováno osm servisních stojanů pro kola. Byly umístěny v blízkosti cyklistických tras s nejvyšší intenzitou cyklistické dopravy na území města Brna, tudíž i k atraktivnímu Mariánskému údolí.

Bezpečnost dopravy

- Křižovatky na území MČ Brno-Líšeň nepatří v rámci Brna mezi ty s nejvyšším počtem dopravních nehod.
- Nejvyšší počty dopravních nehod **za účasti chodců** se uskutečnily na křižovatce Belcrediho-Trnkova a na ulici Novolíšeňská.
- Nepřehledná a potenciálně nebezpečná je křižovatka na náměstí Karla IV. (je zde přechod pro chodce přes 4 pruhy).

Dopravní obslužnost

- Veřejná doprava je v Líšni zajištěna integrovaným dopravním systémem Jihomoravského kraje (IDS JMK) s městskou hromadnou dopravou zajištěnou Dopravním podnikem města Brna (DMPB).
- Do Líšně zajíždí tramvajová, trolejbusová a autobusová (městská denní a noční a regionální) doprava.



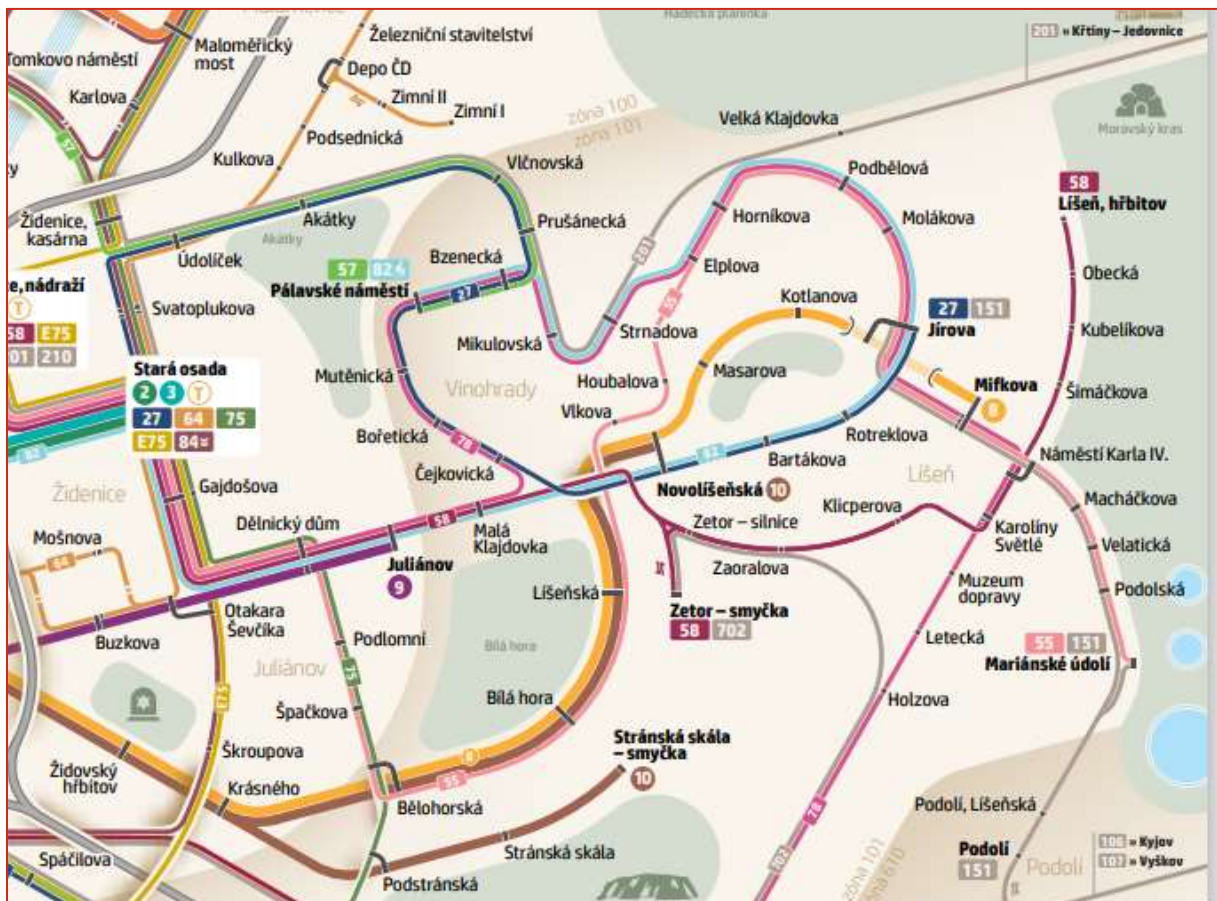
Tab. 5: Počet linek IDS JMK na území města Brna a na území městské části Brno Líšeň v roce 2022

Linky	Brno	MČ Brno-Líšeň
tramvajové	11	1
trolejbusové	12	2 (1)
autobusové denní	43	4
autobusové noční	11	3
regionální autobusové	28	2
vlakové linky	15	0

Zdroj dat: Brněnské komunikace, a.s. (2022): Ročenka dopravy 2021

- Líšeň je obsluhována tramvají č. 8, která má konečnou na ulici Mifkova v blízkosti náměstí Karla IV. a přes Novolíšeňskou vede přes Hlavní nádraží a přes nově vybudovaný tunel až do Nemocnice Bohunice.

- Trolejbusové linky v Líšni jsou č. 25 a 26, které byly ale z důvodu výstavby další části velkého městského okruhu od soboty 30. dubna 2022 po dobu přibližně dvou let v Líšni přerušeny. Pro obsluhu Vinohrad a Líšně byla proto zavedena trolejbusová linka 27.
- Autobusový subsystém plní na území města Brna funkci doplňkové dopravy k dopravě páteřní, která je reprezentována dopravou tramvajovou a částečně i trolejbusovou. Líšeň obsluhují denní autobusové linky 55, 58, 78.
- Denní linky MHD doplňují v Líšni také regionální autobusové spoje, zastoupené linkou 202 a 151.
- Autobusová doprava se podílí také na zajišťování nočních spojů po území města. Líšeň obsluhují noční autobusové linky č. 97, 98 a 99.
- Líšeň není obsloužena vlakovou dopravou. Od roku 1905 do Líšně vedla místní vlaková dráha z Černovic. Roku 1964 byl pravidelný provoz místní dráhy zkrácen jen na Stránskou skálu. Úsek do Líšně v současné době není v provozu. Dnes je v prostoru bývalého líšeňského nádraží depozitář historických vozidel MHD.
- Dopravní podnik města Brna je pověřen znovu zprovozněním tramvajové trati Stránská Skála – Líšeň, Holzova. Cílem je vybudování 3 200 m tramvajové tratě ze současné konečné na Stránské skále do Líšně k budově depozitáře historických vozidel MHD.



Obr. 10: Denní síť linek MHD na území MČ Brno-Líšeň platná k 30. 4. 2022

Zdroj: DPMB (2021)

A.1.6 TECHNICKÁ INFRASTRUKTURA

Příklady kompetencí městské části

Inženýrské a technické sítě

- Vyjadřování se ke koncepci technických sítí v městě, jejich obnově a výstavbě.
- Podíl na koordinaci oprav komunikací místního významu s opravami a výstavbou technických sítí.
- Spolupráce při provádění hodnocení stavu technických sítí a zodpovědnost za řádný technický stav a funkci svěřených sítí.
- Vyjadřování se k návrhu rozvojových koncepcí energetických systémů.
- Nouzové zásobování vodou při lokálním nedostatku pitné vody.

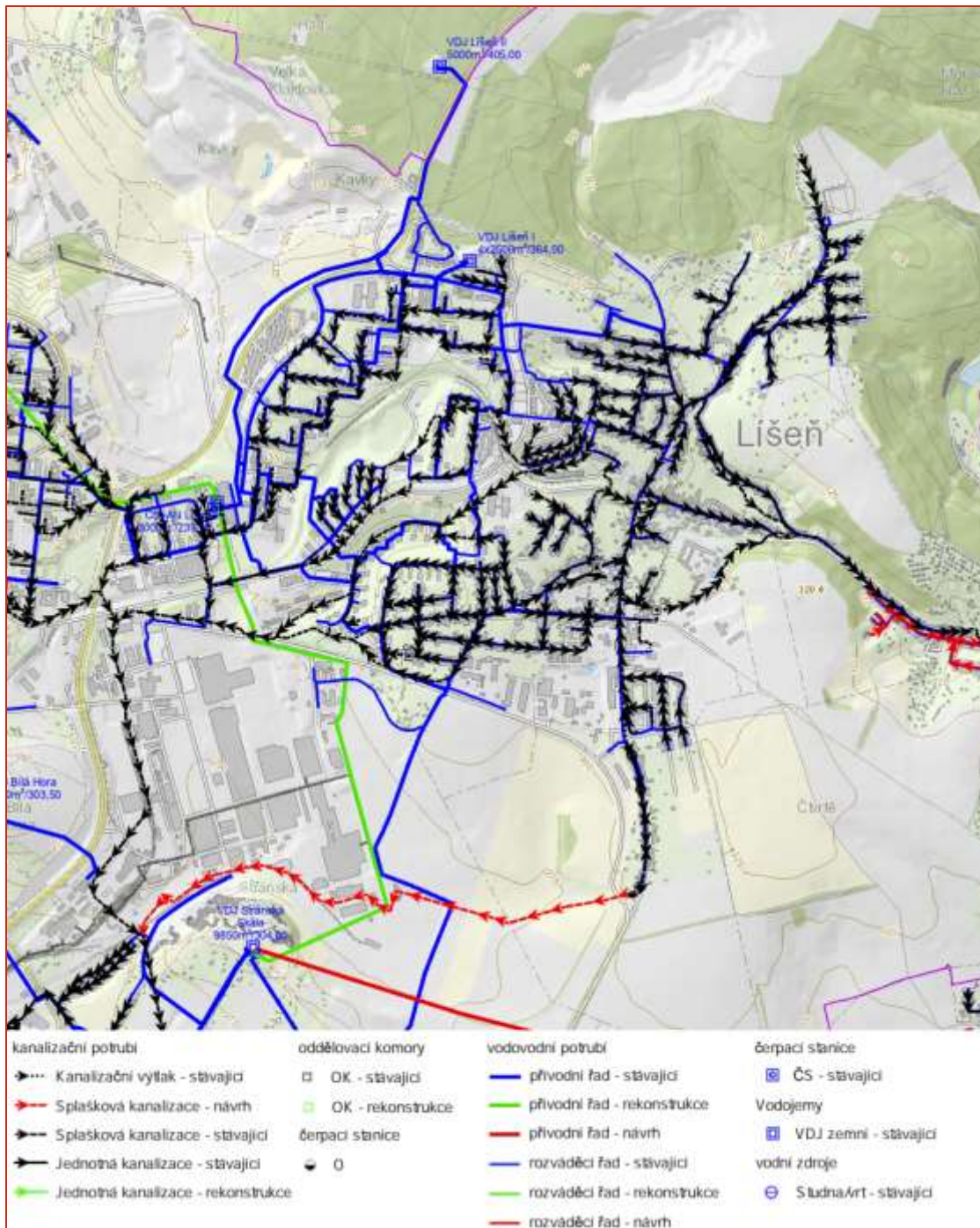
Odpadové hospodářství

- Vyjadřování se ke koncepci odpadového hospodářství města.
- Koordinace činností všech subjektů při řešení ekologických problémů v městské části.

Inženýrské sítě

Vodovodní síť

- Město Brno je v současnosti zásobováno pitnou vodou ze tří vodních zdrojů – prameniště podzemní vody v Březové nad Svitavou, upravovaná voda z Vířské přehradní nádrže a řeka Svratka.
- Kvůli morfologii, členitosti, výškovým rozdílům a historickému vývoji je Brněnská vodovodní síť značně komplikovaná a tvořená desítkami hydraulicky samostatných tlakových pásem.
- Líšeň je zásobována nejdůležitějším zásobovacím řádem z vodojemů **Palackého vrch**.
- V Líšni je také **významná akumulční nádrž ČS Líšeň** o objemu 3000 m³ pro zásobování Líšně a Vinohrad, která je situovaná při ulici Štefáčkově.
- Z vodojemů umístěných nad severním okrajem sídliště je zásobována spodní část sídliště Líšeň a sídliště Vinohrady.
- Severní, východní a výše položené části Líšně jsou pitnou vodou zásobeny z vodojemu u silnice na Ochoz u Brna.
- Zbytek Líšně je zásobován z vodojemu VDJ Líšeň II.
- Stará zástavba Líšně severně od náměstí Karla IV., zástavba směřující do údolí Říčky a část Líšně pod hřbitovem jsou obslouženy přes redukční ventily.
- Výhledově se do roku 2050 neplánují v souvislosti se zásobováním pitnou vodou žádné změny.



Obr. 11: Síť vodovodů a kanalizací na území městské části Brno-Líšeň v červnu 2022

Zdroj: Geoportál Jihomoravského kraje (2022)

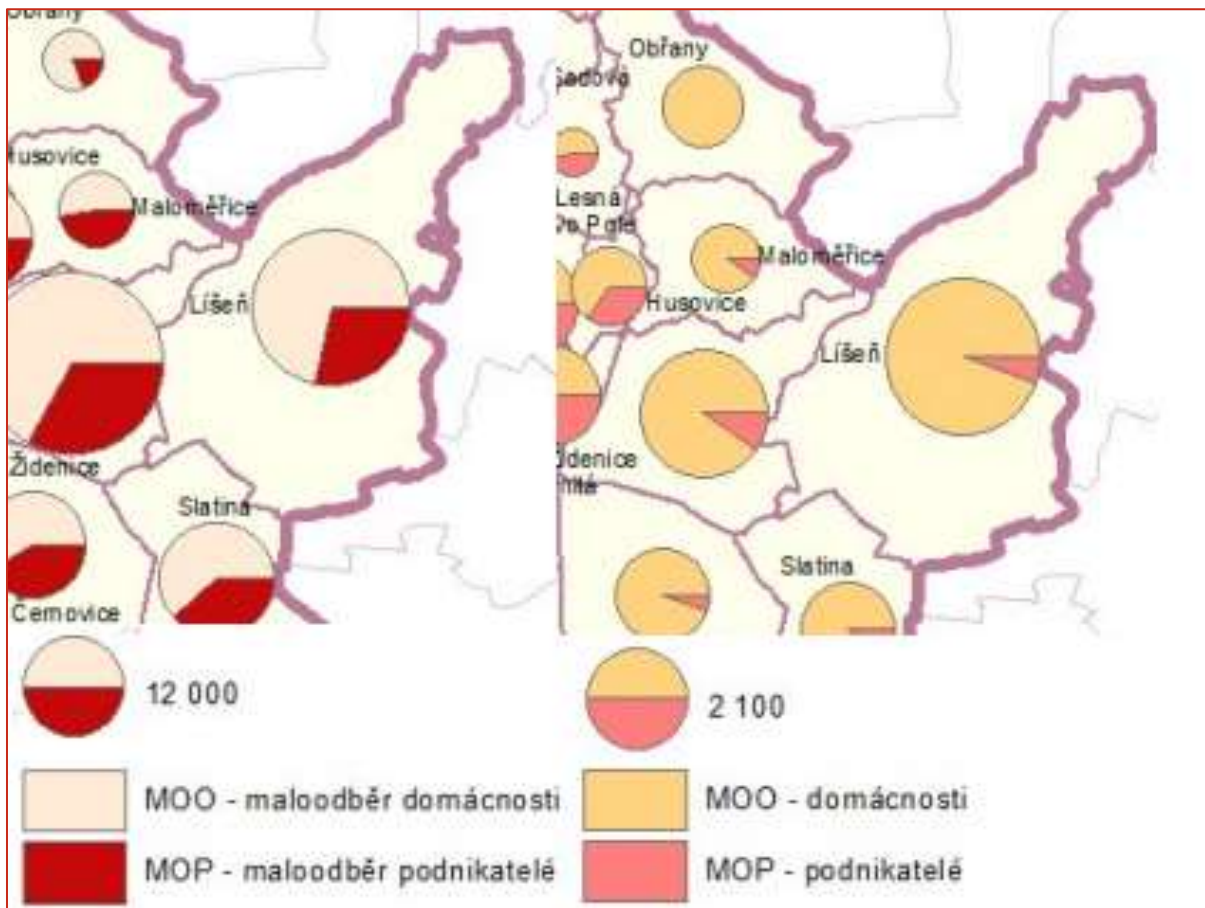
Odpadní vody

- Likvidace odpadních vod je pro celé město Brno včetně Líšně zajišťována na ústřední čistírně odpadních vod v Brně – Modřicích.
- Líšeň je napojena na stoku v úseku Líšeň – Slatina – Modřice, která je z Líšně do Slatiny prorážena pod Stránskou skálou a stoku Líšeň – Tuřany – Chrlice. Jedná se o oddílný systém (zvláště dešťová a splašková kanalizace).
- Dešťová kanalizace vede do Ivanovického potoka, splašková do Modřic.

- Kanalizační síť na území Líšně poté retenční nádrž mezi ulicemi Novolíšeňská a Trnkova, které pomáhají snížit průtok stokovým systémem za vysokých dešťových srážek.

Zásobování elektřinou, plynem a teplem

- Statutární město Brno má zpracovanou územní energetickou koncepci, která se zabývá oblastí zásobování elektrickou energií na území města Brna.
- Integrované služby dodávky elektřiny v Líšni (na území celého statutárního města) **zajišťuje** od roku 2005 společnost **E. ON Distribuce a.s.**



Obr. 12: Zásobování elektrickou energií (vlevo) a využití nízko potenciálního termálního tepla pro provoz tepelných čerpadel v městské části Líšeň v roce 2016

Zdroj: ÚEK statutárního města Brna (2018)

- Z hlediska elektroenergetiky, tedy zásobování elektrickou energií, v Líšni maloodběr domácností **výrazně převyšuje maloodběr podnikatelů.**
- Odběr je zde vyšší v porovnání se sousedními městskými částmi Brno-Slatina či Brno-Maloměřice a srovnatelný s městskou částí Brno-Židenice.
- Výroba elektřiny je v Líšni v porovnání s jinými městskými částmi podstatně nižší. Je zde **16 lokálních zdrojů výroby elektřiny** s instalovaným výkonem přibližně 0,10 MWe.
- Z hlediska výroby elektřiny na území Líšně s instalovaným výkonem vyšším než 100 kW je v Líšni fotovoltaická elektrárna HÁDY, vlastněná provozovatelem Airplane, s.r.o. s instalovaným výkonem 0,168 MWe.

Tab. 6: Výroba elektřiny brutto ve zdrojích na území městské části Líšeň [MWh] do roku 2016

Název	Počet zdrojů	Instalovaný výkon [MWe]	Výroba brutto 2014	Výroba brutto 2015	Výroba brutto 2016
Brno-Líšeň	16	0,10	86,12	86,10	83,17

Zdroj: ÚEK statutárního města Brna (2018)

- Plyn je pro město Brno dodáván z tranzitní plynovodní soustavy vnitrostátní soustavy plynovodů a z podzemních zásobníků plynu Dolní Dunajovice a Hrušky.
- Líšeň je z hlediska plynárenství pokryta plynovody VTL společnosti GasNet, s.r.o.
- K výrobě tepla se na území statutárního města Brna využívá nejvíce jako palivo zemní plyn.
- Poměrně dlouhou tradici má ve městě energetické využívání komunálních a průmyslových odpadů ve spalovně SAKO Brno, a.s.
- Využívání solární energie je v Brně rozptýlené a málo koncentrované, na území Líšně je přesto několik solárních zařízení, se kterými lze počítat pouze jako s doplňkovým zdrojem energie vhodným pro decentralizované a lokální zásobování teplem.
- Celkově je systém výroby a distribuce tepelné energie v Brně tvořen vzájemně propojenou soustavou parních a horkovodních sítí, které patří do majetku společnosti Teplárny Brno, a.s.
- V Brně je teplo vyráběno ve čtyřech zdrojích, přičemž do Líšně je teplo dodáváno hlavním propojovacím uzlem horkovodních napáječů Lesná a Líšeň-Vinohrady.
- Dle územní energetické koncepce města Brna má městská část Brno-Líšeň potenciál rozvoje v systému zásobování tepelnou energií (SZTE), elektrickou energií a zemním plynem.

Tab. 7: Potenciál rozvoje městské části Brno-Líšeň z energetického hlediska

Potenciál rozvoje	Tepelná energie (SZTE)	Tepelná energie (LZ-PK)	Elektrická energie	Zemní plyn	OZE a DZE
Možnost připojení nebo využití stávající zástavby	ano	ne	ano	ano	ne
Možnost připojení nebo využití u nové výstavby (rozvojové lokality)	ano	ne	ano	ano	ne
Technický potenciál OZE a DZE	ne	ne	ne		

Zdroj: Územní energetická koncepce statutárního města Brna (2018)

OZE = obnovitelné zdroje energie, DZE = druhotné zdroje.

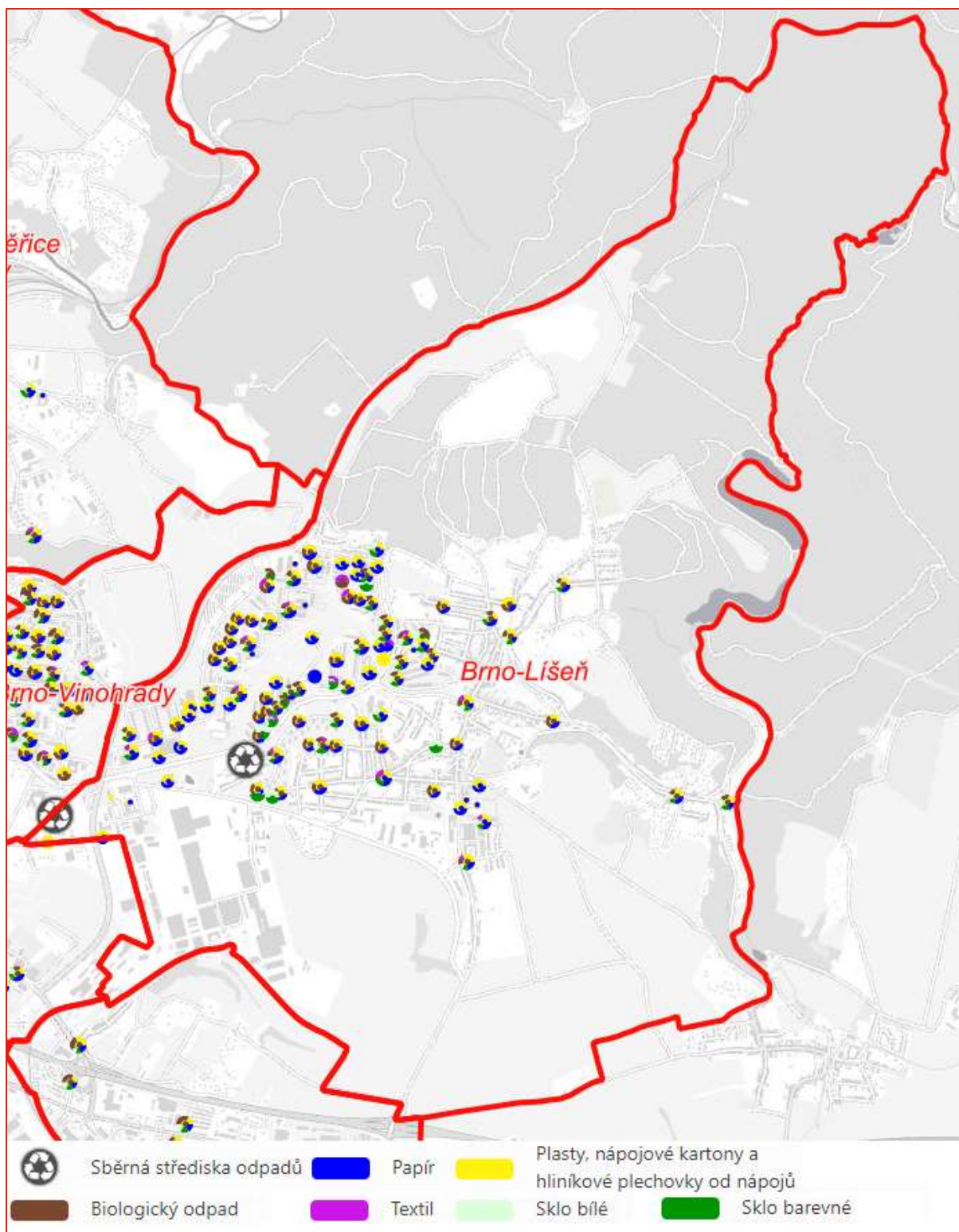
Ostatní infrastruktura

- Správu a údržbu veřejného osvětlení spravuje v Líšni společnost Technické sítě Brno, a.s., kterou zřizuje statutární město Brno.
- Internetové připojení nabízí v Líšni velké množství poskytovatelů prostřednictvím optického kabelu nebo bezdrátovou formou.

- Přípojky, na kterých není dostupný rychlý internet a na kterých jsou aktivní pouze hlasové služby, v Líšni nejsou. V Líšni nejsou adresy nepřipojitelné k pevné síti, kde není rychlý internet.

Odpadové hospodářství

- Statutární město Brno má zpracovaný Plán odpadového hospodářství na období 2017–2025, který je závazný na katastrálním území města Brna a jeho městských částí.
- Systém shromažďování, sběru, přepravy, třídění, využívání a odstraňování komunálních odpadů v Líšni zajišťuje společnost SAKO Brno, a.s., která také veškerý směsný komunální odpad energeticky využívá ve spalovně.
- Sběr využitelných složek komunálního odpadu je na území města organizován donáškovým způsobem s využitím stanovišť sběrných nádob na veřejně přístupných místech. Jedná se o nádoby na papír, sklo, směs plastů, kovové odpady, nápojové kartony, hliníkové obaly od nápojů.
- Na území Líšně jsou 2 veřejná sběrná střediska odpadu (SSO) – **SSO J. Faimonové a SSO Líšeňská** a jedno sběrné středisko pro podnikatele a živnostníky. Zpoplatněn je pouze odběr pneumatik a stavebních sutí bez příměsí, které může občan odevzdat pouze v SSO J. Faimonové.
- SSO J. Faimonové je obsluhováno společností SAKO Brno, a.s. a odebírá odpady: sklo, papír a lepenka, plasty, nápojové kartony, hliníkové obaly textil, kovy, biologický odpad, rostlinné oleje, objemný odpad, zářivky a úsporné žárovky, autobaterie, monočlánky a akumulátory, pneumatiky, elektrospotřebiče, nebezpečné odpady, pneumatiky a stavební suť.
- SSO J. Faimonové je **druhé nejzatíženější** sběrné středisko na území města Brna.
- Obsluhu SSO Líšeňská zajišťuje společnost FCC Environment a odebírá stejné odpady jako SSO J. Faimonové mimo pneumatiky z osobních aut a stavební suť. Na stejné adrese je také sběrný dvůr ASTV, s.r.o., který slouží pro živnostníky a podnikatele a kde je odběr odpadu zpoplatněn.
- Na území Líšně se nachází systém zpětného odběru ASEKOL, který je umístěn do sběrných středisek.
- Na ZŠ a MŠ Horníkova 1 a ZŠ Holzova jsou v Líšni umístěná sběrná místa s malou sběrnou nádobou na světelné zdroje.

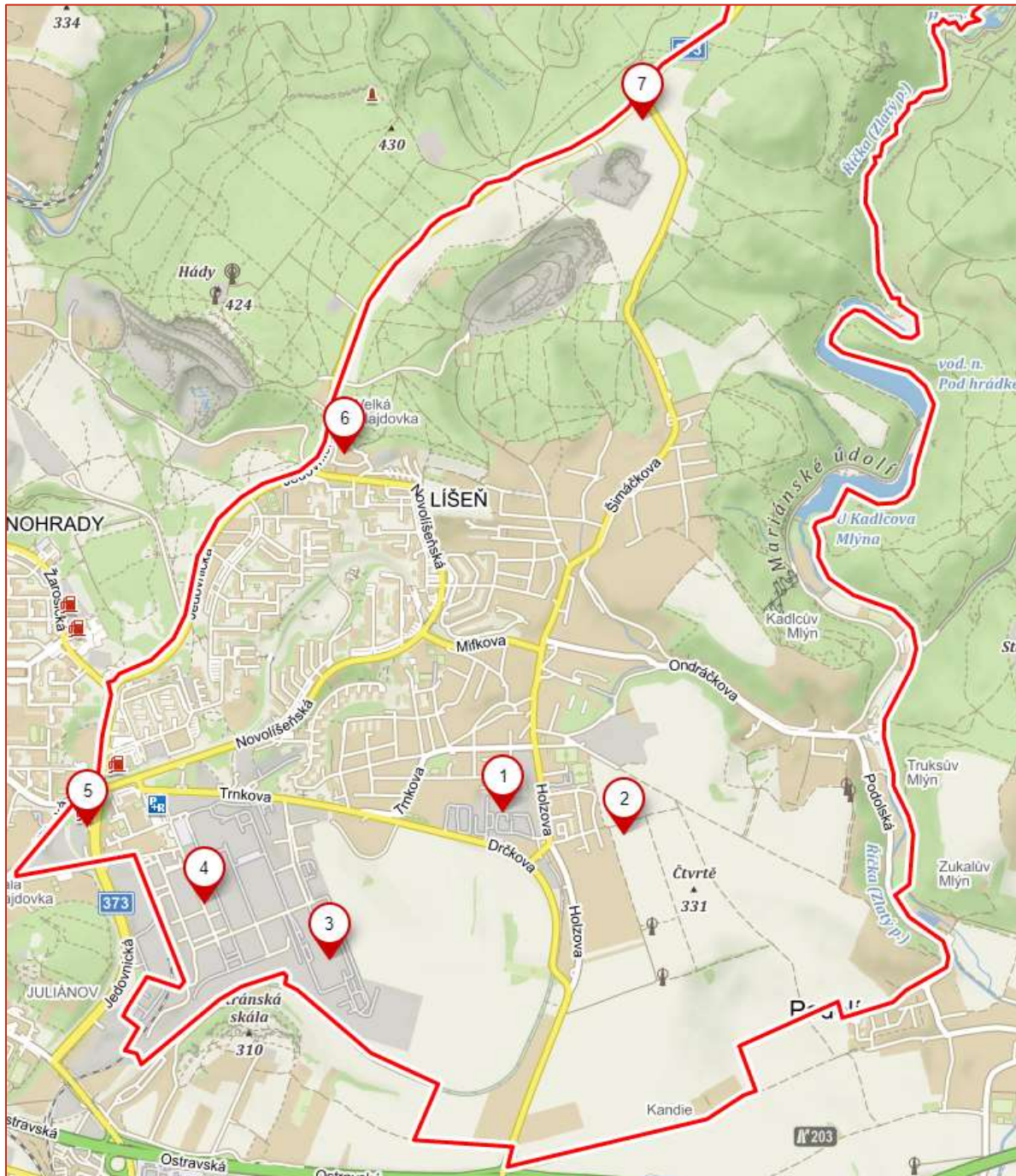


Obr. 13: Mapa rozmístění nádob na tříděný odpad a sběrných středisek odpadů v Líšni v červnu 2022

Zdroj: GIS města Brna (2022): Mapa nádob na tříděný odpad

- Dle informačního systému SEKM, který umožňuje systematickou evidenci informací o kontaminovaných a potenciálně kontaminovaných místech i ekologických újmách je na území Líšně celkem 7 skládek.

- V zavezených lomech je skládka TKO s kontaminanty kovů.
- Na ulici Rovnoběžná je průmyslová skládka sklářských písků, kde je výskyt velmi nebezpečných kovů.
- V oblasti výstavby velkého městského okruhu Brno je průmyslová skládka.
- Areál Zetoru je klasifikovaný jako kontaminovaný areál/průmyslová lokalita kvůli výskytu nebezpečných kovů.
- Jako kontaminovaná území jsou klasifikována také Slévárna Heunisch na ulici Zaoralova a areál bývalých brněnských cihlen.
- Průmyslová skládka je také na ulici Holzova (slévárenské písky).



Obr. 14: Kontaminovaná místa na území městské části Brno Líšeň v červnu 2022

Zdroj: Ministerstvo životního prostředí (2022): SEKM3 Portál, Mapy.cz

A.1.7 ŠKOLSTVÍ

Příklady kompetencí městské části

- Zřizování, změny a rušení škol a školských zařízení místního významu se souhlasem města.
- Zabezpečování provozu škol a školských zařízení, které zřizuje.
- Navrhování městu spádových obvodů pro základní a mateřské školy nacházející se na území městské části.
- Rozhodování o přijetí opatření na základě výsledků České školní inspekce ve zřizovaných školách a školských zařízeních v součinnosti s městem.
- Spolupráce s městem na tvorbě předpokladů pro kulturní, sportovní či jinou zájmovou a vzdělávací činnost dětí.

- Na území městské části Brno Líšeň se nachází 16 mateřských škol, z toho 6 soukromých.
- Ze soukromých škol jsou 3 lesního typu (Divočina, Mariánka a Envíček).
- Celková kapacita mateřských škol je včetně těch soukromých na území Líšně 1 054 osob.
- Základních škol je na území Líšně celkem 5, z toho 4 jsou příspěvkové organizace městské části a dále soukromá škola AKADEMIA, která kromě gymnázia provozuje také základní a mateřskou školu.
- Základní školy disponují kapacitou 3 145 osob, školní jídelny 2 636 osob a školní výdejny (v případě, že jídelna sídlí mimo školu) 782 osob. Školní družiny pojmu až 1 120 žáků.
- Žádná ze základních škol nemá oficiální školní klub.

Tab. 8: Přehled ZŠ, MŠ a SŠ na území MČ Brno-Líšeň

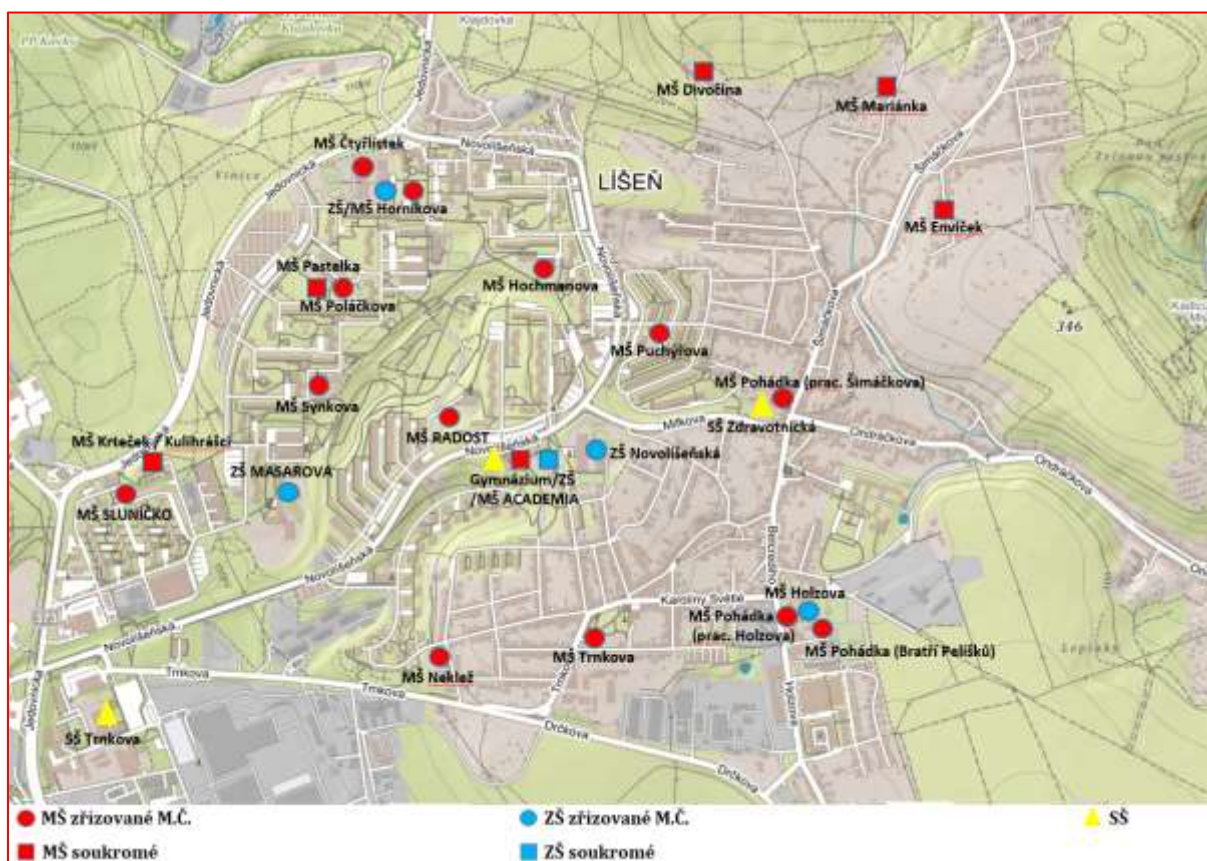
	Název organizace	Pracoviště
1	Mateřská škola, Brno, Hochmanova 25, příspěvková organizace	Hochmanova 25, Brno, 628 00
2	Mateřská škola, Brno, Synkova 24, příspěvková organizace	Synkova 24, Brno, 628 00
3	Mateřská škola, Brno, Trnkova 81, příspěvková organizace	Trnkova 81, Brno, 628 00
4	Mateřská škola RADOST, Brno, Michalova 2, příspěvková organizace	Michalova 2, Brno, 628 00
5	Mateřská škola, Brno, Neklež 1a, příspěvková organizace	Neklež 1a, Brno, 628 00
6	Mateřská škola, Brno, Puchýřova 13a, příspěvková organizace	Puchýřova 13a, Brno, 628 00
7	Mateřská škola Sluníčko, Brno, Strnadova 13, příspěvková organizace	Strnadova 13, Brno, 628 00
8	Mateřská škola POHÁDKA, Brno, Bratří Pelíšků 7, příspěvková organizace	bratří Pelíšků 7, Brno, 628 00
9	Lesní mateřská škola Envíček	Podolí 73, Podolí, 664 03 (působí na hranici území Líšně)
10	Lesní mateřská škola Divočina	Střelnice 44, Brno, 628 00
11	Lesní mateřská škola Mariánka	ul. Samoty, Brno, 628 00
12	Miniškolka Krteček	Štefáčkova 15, Brno, 628 00
13	Kulihrášci – Jesle a školka, s.r.o.	Štefáčkova 15, Brno, 628 00
14	Mateřská školka Pastelka	Poláčkova 13, Brno, 628 00
15	Mateřská škola, Brno, Poláčkova 13, – součástí ZŠ Horníkova 1	Poláčkova 2431/13, Brno, 628 00
16	Mateřská škola Čtyřlístek, Brno, Horníkova 1 – součástí ZŠ Horníkova 1	Horníkova 1, Brno, 628 00
17	Základní škola a mateřská škola, Brno, Horníkova 1, příspěvková organizace	Horníkova 1, Brno, 628 00
18	Základní škola, Brno, Holzova 1, příspěvková organizace	Holzova 1, Brno, 628 00 Pohankova 5 – detašované pracoviště
19	Základní škola, Brno, Masarova 11, příspěvková organizace	Masarova 11, Brno, 628 00
20	Základní škola, Brno, Novolíšeňská 10, příspěvková organizace	Novolíšeňská 10, Brno, 628 00
21	AKADEMIA Gymnázium, Základní škola a Mateřská škola, s.r.o.	Rašelinová 11, Brno, 628 00

	Název organizace	Pracoviště
22	Střední škola strojírenská a elektrotechnická Brno, příspěvková organizace	Trnkova 2482/113, Brno, 628 00
23	Střední zdravotnická škola Evangelické akademie	Šimáčkova 235/1, Brno, 628 00

Zdroj: <https://rejstriky.msmt.cz/rejskol/>, webové stránky škol, listopad 2022

Kromě předškolního a základního vzdělávání je v Líšni také zastoupeno střední vzdělávání:

- **AKADEMIA Gymnázium, ZŠ a MŠ** byla založena v roce 1992 jako jedna z nejstarších nestátních vzdělávacích institucí v ČR. Je fakultní školou Masarykovy univerzity. Specifický je nízký počet žáků ve třídách. Ve školním roce 2022/2023 navštěvovalo 17 dětí v MŠ, 38 žáků v pěti třídách ZŠ a 152 žáků gymnázia. V případě MŠ tak byla využita celá kapacita. Počet žáků v ZŠ se postupně zvyšoval ze 7 v roce 2017/2018 přes 12, 20 na 27 v letech 2020/2021 a 2021/2022. AKADEMIA má sice vlastní školní jídelnu a výdejnu obědů, ale také využívá služeb Školní jídelny Masarova.
- Střední škola strojírenská a elektrotechnická na ulici Trnkova má kapacitu 824 osob, školní jídelna-výdejna má kapacitu 450 osob a domov mládeže spadající pod střední školu má kapacitu 290 osob.
- Střední zdravotnická škola Evangelické akademie má kapacitu 200 osob.



Obr. 15: Rozmístění školských zařízení na území městské části Brno-Líšeň, 2022

Zdroj: <https://rejstriky.msmt.cz/rejskol/>, mapy.cz 2022

*MŠ Enviček má sídlo na Kostelíčku, avšak funguje nad Zukalovým mlýnem na jihovýchodní hranici území Líšně (mimo mapu)

Tab. 9: Přehled kapacit školských organizací s MŠ a ZŠ na území MČ Brno-Líšeň

Organizace	Mateřská škola	Základní škola	Školní jídelna	Školní jídelna – výdejna	Školní družina
MŠ Hochmanova 25	84		86		
MŠ Synkova 24	84		90		

Organizace	Mateřská škola	Základní škola	Školní jídelna	Školní jídelna – výdejna	Školní družina
MŠ Trnkova 81	70			75	
MŠ RADOST Michalova	81		90		
MŠ Neklež 1a	84		90		
MŠ Puchýřova 13a	84		90		
MŠ Sluníčko	84		90		
MŠ POHÁDKA Bratří Pelíšků	187			145	
Lesní MŠ Enviček	16				
Lesní MŠ Divočina	32			32	
Lesní MŠ Mariánka	15				
Kulihrášci – Jesle a školka	20				
MŠ Pastelka	17				
ZŠ a MŠ Horníkova 1 (MŠ Poláčkova 13, MŠ Čtyřlístek Horníkova 1)	179	680	1 200	90	210
ZŠ Holzova 1 (Pohankova 5)		765	900	200	200
ZŠ Masarova 11		750			300
ZŠ Novolíšeňská 10		850			350
AKADEMIA Gymnázium, ZŠ a MŠ	17	100		240	60
CELKEM	1 054	3 145	2 636	782	1 120

Zdroj: <https://rejstriky.msmt.cz/rejskol/>, webové stránky škol, listopad 2022

Z hlediska kompetencí MČ Brno-Líšeň jsou zásadní mateřské a základní školy zřizované MČ Brno-Líšeň. V dalším textu jsou proto detailněji charakterizovány pouze tyto organizace.

Mateřské školy zřizované MČ Brno-Líšeň

V rámci 9 školských organizací zřizuje městská část Brno-Líšeň 10 mateřských škol, které tvoří páteř předškolního vzdělávání v Líšni (89 % kapacit).

- Tříd je v mateřských školách celkem 36, nejvíce je tříd v Mateřské školce Pohádka (8).
- Celková kapacita školek činí 937 dětí, školky ve školním roce 2022/2023 navštěvuje 862 dětí a průměrná naplněnost je 92,0 %.
- Ve školním roce 2022/2023 je v několika MŠ naplněnost téměř 100 % (u MŠ Hochmanova je kapacita vyčerpaná). U většiny mateřských škol se hodnota pohybuje kolem 95 %.
- Kvůli vysoké naplněnosti bylo v mateřských školách v Líšni ve školním roce 2022/2023 odmítnutých 197 dětí. Poměrně vysoké číslo je dáno možností přihlášky jednoho dítěte na více mateřských škol. Všechny spádové tříleté děti však byly přijaty, některé mateřské školky přijmuly i dvouleté děti. Pokud by tříleté spádové dítě nebylo přijato, existuje příspěvek 1000 Kč měsíčně na soukromou mateřskou školu.
- Mateřské školy Hochmanova, RADOST na Michalové a Puchýřova přijímají také děti mladší než 3 roky.
- Učitelů je v mateřských školách celkem 75, nejvíce jich je v Mateřské škole Pohádka, která je ovšem rozdělena na 3 dílčí pracoviště. Ostatních pedagogických pracovníků je celkem 22.

Tab. 10: Kapacita a základní charakteristiky MŠ zřizovaných MČ Brno-Líšeň ve školním roce 2022/2023

Zkrácený název	Počet tříd	Kapacita	Počet dětí	Počet odmítnutých dětí	Dvouleté děti	Počet učitelů	Počet ostatních pedagog. pracovníků	Počet ostatních pracovníků
MŠ Hochmanova	3	84	84	15	ano	7	0	3
MŠ Synkova	3	84	79	28	ne	7	3	3
MŠ Trnkova	3	70	61	7	ne	6	0	1
MŠ RADOST Michalova	3	81	77	47	ano	6	2	3
MŠ Neklež	3	84	80	21	ne	6	1	3
MŠ Puchýřova	3	84	66	10	ano	7	3	3
MŠ Sluníčko	3	84	79	8	ne	6	1	3
MŠ POHÁDKA Bratří Pelíšků	8	187	165	33	ne	16	6	2
MŠ Poláčkova	3	84*	81	14	ne	6	2	1
MŠ Horníková (Čtyřlístek)	4	95*	90	14	ne	8	4	3
Celkem	36	937	862	197	3 ano	75	22	25

Zdroj: Úřad Městské části Brno-Líšeň, 2022; * V rejstříku škol uvedeno jako jedno pracoviště se souhrnnou kapacitou 179 dětí.

Celkový počet dětí v mateřských školách v Líšni od školního roku 2017/2018 do současnosti má **klesající trend**.

- Ve školním roce 2017/2018 bylo v mateřských školách celkem 938 dětí, z toho nejvíce navštěvovalo MŠ Pohádku (187) kvůli jejím 3 pracovištím.
- V letech 2019/2020 došlo k prvnímu velkému poklesu, kdy mateřské školy navštěvovalo o 20 dětí méně. Největší pokles zaznamenaly MŠ Pohádka (-7) a Neklež (-5).
- V letech 2020/2021 navštěvovalo mateřské školy o 12 dětí méně než v přechodném školním roce. Přesto stoupl počet dětí v mateřských školách Neklež a Poláčkova.
- Ve školním roce 2021/2022 navštěvovalo mateřské školy 878 dětí, o 28 méně než v předchozím roce. Největší pokles zaznamenaly školy Pohádka a Sluníčko.

Tab. 11: Vývoj počtu dětí v MŠ zřizovaných MČ Brno-Líšeň ve školních rocích 2016/2017 až 2021/2022

Zkrácený název	2017/2018	2018/2019	2019/2020	2020/2021	2021/2022
MŠ Hochmanova	84+2 IV	83+2 IV	83+3 IV	83	83+1 IV
MŠ Synkova	84	84	84	81	81
MŠ Trnkova	70	70	68	63	60
MŠ RADOST Michalova	84	84	81	79	78
MŠ Neklež	84	84	79	83	82
MŠ Puchýřova 1	82	84	84	79	74
MŠ Sluníčko	84	84	84	84	81
MŠ POHÁDKA Bratří Pelíšků	187	186	180	178	166
MŠ Poláčkova	83	83	81	85	81
MŠ Čtyřlístek Horníková	94	93	91	91	91
Celkem	938	937	918	906	878

Zdroj: Úřad Městské části Brno-Líšeň, 2022

Naplněnost mateřských škol v Líšni za posledních 5 let klesala, přesto se ale v průměru drží nad 90 %.

- Nejvyšší průměrná naplněnost mateřských škol byla v letech 2018/2018 a 2018/2019 (100,1 %). V tomto období to bylo zapříčiněno vysokou naplněností v mateřských školách Pohádka (103,7 %) a Hochmanova (102,4, resp. 101,2 %).
- V následujících 3 školních letech klesala naplněnost mateřských škol především kvůli poklesu u škol Trnkova, Puchýřova a Pohádka.
- Celkem klesla naplněnost mateřských škol od školního roku 2017/2018 do současnosti o 5,9 procentních bodů.

Tab. 12: Vývoj naplněnosti MŠ zřizovaných MČ Brno-Líšeň ve školních rocích 2016/2017 až 2021/2022 (v %)

Zkrácený název	2017/2018	2018/2019	2019/2020	2020/2021	2021/2022
MŠ Hochmanova	102,4	101,2	102,4	98,8	100
MŠ Synkova	100	100	100	96,4	96,4
MŠ Trnkova	100	100	97,1	90,0	85,7
MŠ RADOST Michalova	103,7	103,7	100,0	97,5	96,3
MŠ Neklež	100,0	100,0	94,0	98,8	97,6
MŠ Puchýřova 1	97,6	100,0	100,0	92,9	88,1
MŠ Sluníčko	100,0	100,0	100,0	100,0	96,4
MŠ POHÁDKA Bratří Pelíšků	100,0	99,5	96,3	95,2	88,8
MŠ Poláčkova	98,8	98,8	96,4	101,2	96,4
MŠ Čtyřlístek Horníkova	98,9	97,9	95,8	95,8	95,8
Průměr	100,1	100,1	98,2	96,6	94,2

Zdroj: Úřad Městské části Brno-Líšeň, 2022

* Naplněnost vyšší než 100 % může být pouze na výjimku jako dočasná.

Stravování si v mateřských školách převážně zajišťují školy pomocí vlastních kuchyní a výdejen.

- Vlastní kuchyní disponují mateřské školy Hochmanova, Synkova, RADOST, Neklež, Puchýřova a Sluníčko.
- Mateřská škola Trnkova nemá vlastní kuchyni a jídlo se dováží ze Základní školy Horníkova. Jídelnu na Základní škole Horníkova využívají také mateřské školy Čtyřlístek a Poláčkova, které jsou součástí základní školy.
- Mateřská škola Pohádka je rozdělena na 3 pracoviště (ul. Holzova, Bratří Pelíšků a Šimáčkova), kde výdejnou stravy disponují pracoviště na ul. Šimáčkové a Bratří Pelíšků.
- *Soukromé a mateřské lesní školy nemají vlastní kuchyně a výdejny obědů, ale dováží je. AKADEMIA má stravu zajišťovanou ze školní jídelny Masarova.*

Problematika předškolního vzdělávání byla diskutována se zástupci škol na tematickém setkání. Potřeby a problémy mateřských škol v Líšni jsou velmi obdobné. Většina škol má problémy s nepedagogickými zaměstnanci kvůli státem stanovenému limitu na jejich mzdy. Vzhledem k odcházení do důchodu je těžké sehnat nové zaměstnance za nízké mzdy a úvazky musí často doplácet z rozpočtů určených na provoz. Dalším největším společným problémem je kapacita školek, která je ve všech úplně či téměř naplněna. S tím souvisí i kvalita výuky, která by podle mateřských škol byla kvalitnější v případě nižšího tlaku na plné využití kapacit. Kromě toho mateřské školy v Líšni sdílí problémy s omezeným prostorem na jejich případný růst a některé vyžadují menší estetické opravy, kde se opravy týkají fasád, rozvodů či odpadů.

Základní školy zřizované MČ Brno-Líšeň

Městská část Brno-Líšeň zřizuje 4 základní školy. V Líšni se dle Rejstříku škol a školských zařízení Ministerstva školství, mládeže a tělovýchovy ČR nachází **5 subjektů poskytujících základní vzdělávání**.

- Celkový počet tříd je 122 (ve školním roce 2022/2023).
- Kapacita základních škol v Líšni je 3 045 žáků, celková naplněnost je 2 797 žáků (90,8 %). Nejvyšší naplněnost je v základních školách Novolíšeňská (97,7 %) a Horníkova (97,6 %).
- Kapacita Základní školy Holzova je 750 žáků, ve skutečnosti je ovšem fakticky nižší, protože část učeben využívá MŠ Pohádka (pracoviště Bratří Pelíšků).
- Učitelů a ostatních pedagogických pracovníků je na základních školách celkem 213. Ve družinách pracuje 34 pracovníků a ve stravování mají zaměstnance pouze základní školy Horníkova a Holzova.
- Školní jídelna je u základních škol Masarova a Novolíšeňská jako samostatný právní subjekt.

Tab. 13: Kapacita a základní charakteristiky ZŠ zřizovaných MČ Brno-Líšeň ve školním roce 2022/2023

Zkrácený název	Počet tříd	Kapacita	Naplněnost abs.	Počet žáků na třídu
ZŠ Horníkova	28	680	664	23,7
ZŠ Holzova	27	765	650	24,1
ZŠ Masarova	32	750	733	22,9
ZŠ Novolíšeňská	30	850	750	25,0
Celkem	117	3 045	2 797	

Zdroj: Úřad Městské části Brno-Líšeň, 2022; Výroční zprávy škol

Celkový počet žáků navštěvující základní školy v Líšni od školního roku 2018/2019 roste přibližně stejným tempem.

- Ve školním roce 2017/2018 navštěvovalo základní školy celkem 2 537 žáků, následující roky se počet každým rokem vždy zvýšil.
- Nejvíce žáků navštěvovalo ve sledovaném období Základní školu Novolíšeňská.

Tab. 14: Vývoj počtu žáků v ZŠ zřizovaných MČ Brno-Líšeň ve školních rocích 2016/2017 až 2021/2022

Zkrácený název	2017/2018	2018/2019	2019/2020	2020/2021	2021/2022
ZŠ Horníkova	458	503	536	599	619
ZŠ Holzova	603	641	636	636	639
ZŠ Masarova	662	676	695	705	728
ZŠ Novolíšeňská	814	814	798	782	744
Celkem	2 537	2 634	2 665	2 722	2 730

Zdroj: Úřad Městské části Brno-Líšeň, 2022; Výroční zprávy škol

Naplněnost základních škol v Líšni má rostoucí trend.

- Nejnižší naplněnost byla ve školním roce 2017/2018 a dosahovala hodnoty 83,3 %.

- Naplněnost základních škol postupně za sledované období rostla až do roku 2020/2021, kdy dosáhla hodnoty 89,4 %, na které stagnovala i v následujícím školním roce (89,7 %). V roce 2022/2023 naplněnost dosáhla 90,8 %.

Tab. 15: Vývoj naplněnosti ZŠ zřizovaných MČ Brno-Líšeň ve školních rocích 2016/2017 až 2021/2022 (v %)

Zkrácený název	2017/2018	2018/2019	2019/2020	2020/2021	2021/2022
ZŠ Horníkova	67,4	73,9	78,8	88,1	91,0
ZŠ Holzova	78,8	83,8	83,1	83,1	83,5
ZŠ Masarova	94,6	96,6	99,3	94,0	96,7
ZŠ Novolíšeňská	95,8	95,8	93,9	92,0	87,5
CELKEM	83,3	86,5	87,5	89,4	89,7

Zdroj: Úřad Městské části Brno-Líšeň, 2022; Výroční zprávy škol

Stravování si na základních školách v Líšni zajišťují převážně školy samotně.

- Základní školy Horníkova a Holzova mají vlastní školní kuchyně i s jídelnou.
- Školní jídelny obsluhující základní školy Masarova a Novolíšeňská jsou samostatné právní subjekty, jedná se o školská zařízení.
- Základní škola Masarova je partnerem Školní jídelny Masarova, p. o., jejíž hlavní činností je zajišťovat stravování škole, ale vaří také pro AKADEMIA, ZVŠ Štolcova, pro státní a soukromé mateřské školy (i mimo Líšeň) a obědy poskytují také důchodcům a ostatním cizím strávnickům.
- Podobně je na tom základní škola Novolíšeňská, která stravu řeší prostřednictvím samostatné Školní jídelny Novolíšeňská. Ta zajišťuje stravu jak škole, tak jiným základním a mateřským školám, důchodcům, domovu sociální pomoci Ludmila a řadě soukromých firem.

Tab. 16: Fungování školních družin na ZŠ

Zkrácený název	Školní družina (otevírací doba)
ZŠ Horníkova	Po – Pá od 06:30 do 17:00
ZŠ Holzova	Po – Pá od 06:00 do 17:00
ZŠ Masarova	Po – Pá od 06:00 do 17:00
ZŠ Novolíšeňská	Po – Pá od 06:00 do 17:00
AKADEMIA	Po – Pá od 09:00 do 17:00

Zdroj: webové stránky škol 2022

Všechny základní školy na území Líšně mají **školní družiny**.

- Průměrná otevírací doba je od 06:00 ráno do 17:00 odpoledne, přičemž je otevřeno ráno od zahájení výuky a odpoledne do konce výuky.

Základní školy v Líšni jsou jinak specificky zaměřené a poskytují řadu mimoškolních aktivit a kroužků.

- Základní škola Horníkova je zaměřená na sport, jazyky a na environmentální vzdělávání s důrazem na získání dovedností pro praktický život.
- Základní škola Holzova má výuku zaměřenou na anglický jazyk, práci s výpočetní a komunikační technikou a sportovní výchovu.
- ZŠ Masarova poskytuje výuku a výchovu v oblasti základního školství a mezi své priority řadí jazykové komunikace, cizí jazyky, práce s informacemi a daltonské metody výuky s projektovým vyučováním.

- Na základní škole Novolíšeňská jsou zaměřeni na výuku cizích jazyků, informačních technologií, sport, EVVO a přírodní vědy.

Tab. 17: Zaměření výuky a kroužky

Zkrácený název	Kroužky
ZŠ Horníkova	Školní: florbal, pohybové hry, keramika, příprava na přijímací zkoušky, kroužky deskových her, klub občanského vzdělávání a demokratického myšlení (parlament). Mimoškolní: parkour, výtvarný ateliér, Hip Hop a Street dance, vědecké pokusy, Sportmaniak, šachový kroužek, zumba, atletika, moderní gymnastika, sportovní gymnastika, judo
ZŠ Holzova	angličtina s rodilým mluvčím, náboženství, žákovská rada, redakční rada, pěvecký a hudební sbor, keramika, kondiční a zdokonalovací plavání (školní bazén), judo, moderní gymnastika a mažoretky
ZŠ Masarova	Florbal, fotbal, stolní tenis, jiu-jitsu, taneční kroužek Cool dance, základy pečení vaření, keramika, přípravný kroužek na zkoušky YLE, přípravný kroužek na přijímací zkoušky z českého jazyka a matematiky, kroužek základů japonštiny
ZŠ Novolíšeňská	sebe-rozvojový kroužek, logopedie, matematický kroužek, LegoRobotika, anglický sbor, španělština, francouzština, angličtina, český jazyk hravě, dramatický kroužek, němčina, flétna, volejbal, Street Dance, atletika, florbal, judo, sebeobrana, parkour, robotika, TARO KAN, náboženství, počítačové hry, výtvarný kroužek, kytara, keramika

Zdroj: webové stránky škol 2022

Problematika základního školství byla diskutována se zástupci škol na tematickém setkání. Potřeby a problémy jsou spojené s naplněností kapacit a chybějícím prostorem pro rozšíření (výuky či sportovišť). Kvůli velké naplněnosti tak dochází k problémům s organizací výuky, dozorů, zajištění bezpečnosti či zajištění prostorů pro chod družin. Často sdílené problémy se týkají také zajištění bezbariérovosti budov a různých jiných stavebních úprav (u některých škol je potřeba větší rekonstrukce).

Zájmové a neformální vzdělávání

- Na Základní umělecké škole Antonína Doležala se vyučují umělecké obory: hudební, výtvarný, taneční a literárně-dramatický obor.
- Cílová kapacita školy je 550 žáků a celý pedagogický sbor je plně aprobovaný.
- Škola dosáhla ve školním roce 2022/2023 cílové kapacity.

Tab. 18: Počty žáků ZUŠ Antonína Doležala dle oborů ve školních rocích 2020/2021, 2021/2022 a 2022/2023

Obor	Kapacita	2022/2023	2021/2022	2020/2021
Hudební	550	251	248	248
Výtvarný		95	92	95
Taneční		95	95	94
Literárně-dramatický		40	26	19
Celkem		481	461	456

Zdroj: ZUŠ Antonína Doležala

Kromě klasických vzdělávacích školních organizací jsou v Líšni různé **dětské skupiny a rodinná centra zajišťující volnočasové aktivity** pro děti. Z rodinných center lze jmenovat:

- Klub rodičů a dětí v SALESKU, které jako středisko mládeže nabízí aktivně strávit volný čas rodičům a dětem od 1 do 6 let. Salesiánské středisko se řadí mezi jednu ze dvou organizací zřizovaných církví, které jsou zaměřeny na pomoc v rozvoji mezilidských vztahů dětí a mládeže a v osobním růstu, včetně jeho duchovního rozměru.
- Rodinné centrum Pastelka, o. s., které nabízí vzdělávací a volnočasové programy pro rodiny a komunitní akce a pořádá pravidelná setkávání.
- V Kulturním centru Líšeň je Maceška s dopoledním rozvíjejícím programem pro děti od 2 let bez přítomnosti rodičů.
- Rodinné centrum Jasmínka jako spolek podporuje mateřství, rodičovství a zdravé vztahy v rodině a je místem, kde se mohou dospělí i děti realizovat, vzdělávat, bavit se a přitom trávit čas společně.

Volný čas mohou děti trávit také v dalších organizacích:

- Česká tábornická unie – tábornický klub KAMZÍCI Brno, který sdružuje děti školního věku s cílem je naučit samostatnosti, kamarádství, kázni a lásce k přírodě a tábornickým dovednostem.
- Junák – svaz skautů a skautek ČR.
- Pionýrská skupina HÁDY.
- SALESKO – Salesiánské středisko mládeže.

V Líšni se nachází také dva Family Pointy (FP), a to FP Salesko a FP KJM Brno-Líšeň. Jde o místa pro rodinu s možností přebalit, nakrmit dítě, pečovat o něj, získávat informace a inspiraci pro podporu rodinného života nebo ho využít jako prostor pro setkávání a odpočinek.

A.1.8 SOCIÁLNÍ OBLAST A ZDRAVOTNICTVÍ

Příklady kompetencí městské části

Sociální oblast

- Vytváření předpokladů pro kulturní, sportovní či jinou zájmovou a vzdělávací činnost dětí (ve spolupráci s městem).
- Spolupráce s městem při zapojení seniorů a zdravotně postižených osob do kulturního a společenského života a při řešení otázek jejich bydlení.
- Správa zařízení sociálních služeb místního významu.

Zdravotnictví

- Spolupráce s městem na tvorbě podmínek pro podporu zdraví obyvatel a pro zajištění zdravotní péče o občany.
- Vyjadřování se k síti zdravotnických služeb a jejím změnám.
- Úkoly k zajištění zdravotnické činnosti za mimořádných situací.

Sociální zařízení a služby

- Podle Registru poskytovatelů sociálních služeb Ministerstva práce a sociálních věcí se v Líšni nachází 3 poskytovatelé sociálních služeb s celoměstským významem.
- EFFETA, denní stacionář Brno na ulici Strnadova poskytuje ambulantní sociální služby. Cílovou skupinu uživatelů tvoří lidé s různým mentálním postižením, s autismem a s kombinovaným postižením se střední až vysokou mírou podpory.
- Ratolest Brno, z.s. má v Líšni zařízení Nízkoprahový klub Likusák na ulici Kotlanova a poskytuje jak ambulantní, tak terénní sociální služby. Cílovou skupinou klubu jsou děti a mládež ve věku od 12 do 26 let, které jsou ohroženy společensky nežádoucími jevy.
- Klokánek Brno, Fond ohrožených dětí, o. s. sídlí na ulici Michalova. Poskytuje přechodný a okamžitý domov dětem, které byly týrané, zanedbávané nebo jinak ohrožené.
- V Líšni se dále vyskytuje Dům s pečovatelskou službou na ulici Poláčkova.
- V akčním plánu strategie #brno2050 se v zásobníku projektů nachází NOVÝ DOMOV – domov pro seniory a studenty.

Tab. 19: Seznam poskytovatelů sociálních služeb v městské části v červnu 2022

Název poskytovatele	Sociální služba	Zařízení poskytovatele	Adresa
Diecézní charita Brno	Denní stacionář	EFFETA Brno	Strnadova 14
RATOLEST BRNO, z.s.	Nízkoprahová zařízení	Nízkoprahový klub Likusák	Kotlanova 10
KLOKÁNEK Brno, o.s.	Zařízení pro děti vyžadující okamžitou pomoc	Klokánek Brno	Michalova 4

Zdroj: Ministerstvo práce a sociálních věcí ČR (2022): Registr poskytovatelů sociálních služeb, webové stránky organizace Klokánek Brno

Zdravotnická zařízení a služby

- V Líšni se nachází přes pět desítek lékařů a jiných zdravotnických specialistů. Z tohoto počtu je 8 praktických lékařů pro dospělé a 5 praktických lékařů pro děti a dorost.
- Lékařů se stomatologickým zaměřením je v Líšni celkem 13.
- Dále jsou v městské části ordinace ORL, chirurgie, neurologické a dětské neurologické ambulance, dentální hygieny, dermatovenerologie, rehabilitace, ortodoncie, ortopedie, gynekologie, urologie, diabetologie, plastické chirurgie a ambulance UZ a RTG.
- Nejvíce ordinací lékařů se nachází ve zdravotnickém zařízení na ulici Horníkova 34, také zvané Poliklinika Horníkova. Ta byla zprovozněna v roce 1991 jako státní zdravotnické zařízení a v roce 1996 byla včetně pozemků svěřena městské části Brno-Líšeň, která do současnosti polikliniku spravuje.
- V Líšni mají lékaři kromě polikliniky ordinace na ulici Šimáčkova, Neklež, Bukovského, Scheinerova, Podhorní a Náměstí Karla IV. Na těchto zmíněných ulicích jsou nejvíce praktičtí lékaři pro dospělé, praktičtí lékaři pro děti a dorost, stomatologické ambulance a ordinace ortodoncie se zaměřením na léčení nepravidelností chrupu (rovnátka).
- Lékáren je podle databáze lékáren ze Státního ústavu pro kontrolu léčiv na území Líšně celkem 5 – na ulici Trnkova, Bednaříkova, Ondráčkova, Masarova a Horníkova.

Tab. 20: Přehled ambulancí/ordinací v městské části Líšeň v červnu 2022

Specializace	Počet ordinací
praktická zubní lékař	12
prakt. lékař pro dospělé	9
prakt. lékař pro děti a dorost	5
chirurgie	3
plastická chirurgie	3
dentální hygiena	2
neurologická ambulance	2
ORL ambulance	2
ortodoncie	2
ortopedie	2
rehabilitace	2
urologie	2
alergologie/imunologie	1
dermatovenerologická ambulance	1
dětská neurologie	1
diabetologie	1
gynekologická ambulance	1
oční ambulance	1
RTG a UZ ambulance	1
stomatochirurgie	1

Zdroj: Registr lékařů České republiky (2022), webové stránky Polikliniky Horníkova (2022) a jejích zdravotnických ordinací

A.1.9 KULTURA

Příklady kompetencí městské části

- Koordinace a tvorba podmínek pro kulturní činnost na území MČ.
- Zakládání a vedení kroniky.
- Zřizování a správa kulturních zařízení místního významu.
- Zajišťování péče o svěřené kulturní památky.
- Vyjadřování se k návrhu na prohlášení věci ve vlastnictví města, nacházející se na území městské části, za kulturní památku.
- Podněty městu k nutným opatřením a k ochraně bezprostředně ohrožených kulturních památek.

Kulturní památky

- Národní památkový ústav v Ústředním seznamu kulturních památek eviduje celkem **16 kulturních památek** na katastru MČ Brno-Líšeň.
- Mezi nejdominantnější památky patří areál kostela sv. Jiljí na náměstí Karla IV. a Zámek Belcredi.
- Ke kostelu přiléhá sousoší Nejsvětější Trojice, které je v současnosti ve špatném stavu a vlastníkově schází prostředky na její opravu. Socha byla ke konci roku 2022 odvezena.
- Místní dominantou je i kaple Panny Marie Pomocné, tzv. Kostelíček, jejíž okolí patří k rekreačnímu zázemí Líšně.
- Veškeré kulturní památky se nachází ve staré Líšni.
- Kulturně cenné jsou v nové Líšni dekorativní desky v sídlištním bloku Strnadova-Štefáčkova-Sedláčkova-Vlkova vystavěném v 80. letech. Jedná se o cenný doklad socialistického uličního umění v rámci Brna.
- Mezi další kulturní objekty v MČ Brno-Líšeň patří řada plastik (soch) nejčastěji u zařízení veřejných služeb a kříže ve veřejném prostoru. Kulturně významný je i pohled na Líšeň, zejména na kapli Panny Marie Pomocné.

Tab. 21: Kulturní památky na území MČ Brno-Líšeň

Kat. číslo	Název	Adresa	Popis
1000130852	areál kostela sv. Jiljí	křižovatka náměstí Karla IV. a ulice Pohankova	Původně pozdně románský kostel s gotickou věží, renesančně upraven a později barokizován. Kamenná renesanční křtitelnice z roku 1614.
1000118711	fara	Pohankova 43/18	Budova fary z josefínského období, významná urbanistická součást nejstarší zástavby Líšně.
1000138122	sousoší Nejsvětější Trojice	Pohankova (za kostelem)	Barokní monumentální skulpturální dílo z roku 1725 na volném prostranství u kostela sv. Jiljí. V havarijním stavu. Na přelomu let 2022 a 2023 byla odvezena ze svého obvyklého místa.
1000160819	areál zámku	Pohankova 34/10	Areál barokního zámku z roku 1714, za vlastnictví rodinou Belcredi klasicistně upraven. Kolem zámku původně francouzský, dnes anglický park. Jedna z mála zámeckých architektur na území

Kat. číslo	Název	Adresa	Popis
			města Brna. V současné době jsou prostory využívány jako hotel, místo pro pořádání svateb a dalších společenských a kulturních setkání. Zámek se opět vrátil do rukou rodiny Belcredi až po roce 1989 na základě restitučních zákonů.
1000118706	venkovský dům	Hřbitovní 109/9	Historická zástavba brněnského předměstí v urbanisticky významné poloze.
1000118707	venkovský dům	Poledníková 137/7	Historická zástavba brněnského předměstí v urbanisticky významné poloze.
1000118705	venkovský dům	Fučíkova 763/5	Historická zástavba brněnského předměstí v urbanisticky významné poloze.
1000118719	venkovský dům	Zahradní 453/52	Historická zástavba brněnského předměstí v urbanisticky významné poloze.
2000007603	kaple Panny Marie Pomocné	východně od ulice Podhorní	Historizující kaple Panny Marie Pomocnice z roku 1914 na místě dřívější poutní kaple z roku 1628.
1000159156	kaplička se zvonící	Ondráčkova 926/104	Kaple Panny Marie Líšeňské z roku 1868, výrazně situovaná na návrší přístupném schodištěm. Stojí mezi domy v dolní části ulice Ondráčkovy, v prostoru bývalé osady Kůlna.
1999990088	boží muka	křižovatka ulic Trnkova, Herbenova a Scheinerova	Zděná pilířková boží muka, doklad drobné sakrální architektury z 1. poloviny 19. století.
1000139669	boží muka	křižovatka ulic Holzova a Bratří Pelíšků	Atypická kamenná sloupková boží muka ze 17. století užívající na díky dosud pozdně gotického tvarosloví.
1000127988	hradisko Staré zámky u Líšně	u vodní nádrže Pod hrádkem	Ostrožní pravěké hradiště, osídleno v mladší době kamenné, starší době železné a v době keltské. Obnoveno v době Velkomoravské říše (830–906), kdy zde stála opevněná osada (= správní středisko brněnského prostoru). Zachované valy, zbytky brány a srubových domů.
1000160871	hradisko Chochola	SV katastru	Lokalita výšinného opevněného sídliště z pozdní doby bronzové.
1000128310	náhrobek barona Freinfelse	neznámé místo	Náhrobek, hodnotný příklad klasicistního sepulkrálního umění. V současnosti se nachází na neznámém místě.

Zdroj: Národní památkový ústav (2022): Památkový katalog (<https://www.pamatkovykatalog.cz/uskp>)

Zázemí pro kulturu

- K nejvýznamnějšímu zázemí pro kulturu na území Líšně patří Dělnák, kulturní dům, Kotlanka, volnočasové centrum a Orlovna, společenské centrum. Uvedené budovy jsou spravovány Kulturním centrem Líšeň.
- Dělnák byl vystavěn v roce 1928. Nachází se na ulici Klajdovská ve staré Líšni. Poloha není vhodná k pořádání hlasitých kulturních akcí. V nedávné době prošla rekonstrukcí jak budova, tak přilehlá zahrada.
- V areálu Dělnáku se nachází multifunkční prostor se dvěma sály, zahradou a dětským hřištěm. V Dělnáku se koná řada kulturních akcí, prostory si lze i pronajmout.
- Volnočasové centrum Kotlanka se nachází v severní části nové Líšně v areálu multifunkční občanské vybavenosti. V Kotlance se nachází zrcadlový sál, baletní sál, klubovna a učebna (herna).

- Kotlanka slouží pro pořádání různorodých kurzů a částečně jako klubovna pro spolky (v současnosti zejména tábornický klub Kamzíci). Prostory Kotlanky jsou v zanedbaném stavu a potřebovaly by opravy.
- V Orlovně byla v roce 2022 dokončena rozsáhlá rekonstrukce a v současné době se hledá její nové využití. Plánuje se zde kavárna, existují zde prostory pro spolky. Součástí areálu je rozsáhlá zahrada vhodná pro společenské akce.

Kulturní a společenské organizace

- Líšeň je díky své historii a silné kontinuitě vývoje výjimečná svým kulturním a společenským životem. Nachází se zde řada aktivních kulturních a společenských spolků s dlouhou historií. V Líšni se do dnešní doby zachoval folklór. Mezi nejaktivnější kulturní spolky patří:
 - Divadlo Líšeň.
 - Do tance s radostí.
 - Klub seniorů Líšeň.
 - Líšeň za vodou.
 - Líšeňský ochotnický spolek Marvánek.
 - Rodinné centrum Jasmínka.
 - Rodinné centrum Pastelka.
 - Sdružení členů Národopisného souboru stará Líšeň (Národopisný soubor Líšňáci, Národopisný soubor Líšňáček a Cimbálová muzika Líšňáci)
 - Mimo uvedené spolky fungují v Líšni i skauti (14. oddíl), pionýři (91. skupina Hády) a táborníci (Tábornický klub Kamzíci Brno). Významná je i přítomnost Římskokatolické farnosti u kostela sv. Jiljí starající se o duchovní život obyvatel a Salesiánské středisko mládeže – dům dětí a mládeže Brno-Líšeň.
- Na území Líšně působí Základní umělecká škola Antonína Doležala na ulici Trnkova. Nabízí hudební, výtvarný, taneční a literárně-dramatický obor. Základní umělecká škola se nachází ve staré Líšni.

Organizace věnující se kultuře a sociálnímu životu se společně sešly na tematickém diskuzním setkání, kde společně řešili rozvoj Líšně.

Na setkání zaznělo, že je potřeba dořešit financování a využití rekonstruované Orlovný. Městská část by podle účastníků diskuze měla organizacím poskytnout více komunitních prostor. Pro spolky by dle diskutujících měl být v Líšni zvýhodněný nájem za poskytnuté prostory k jejich činnosti.

Dalším diskutovaným tématem bylo, že v Líšni potřeba rozšířit sociální služby, je potřeba se více zaměřit na nízkoprahové a pečovatelské služby.

Některé spolky zmiňovaly, že je pro ně problematický termín získávání dotací zejména od města Brna, kdy peníze dostávají až se zpožděním ve vztahu k akcím a rozpočtu spolku. V Líšni se jedná např. o akci Líšeňské ostatky, která se koná v únoru.

Kulturní centrum Líšeň



- Městská část Brno-Líšeň zřizuje jako svoji příspěvkovou organizaci Kulturní centrum Líšeň (KCL).

- Centrum má svěřen do správy kulturní dům Dělnák, volnočasové centrum Kotlanka a společenské centrum Orlovna. KCL pořádá řadu kulturních a společenských akcí.
- Kulturní centrum Líšeň poskytuje ve svěřených budovách slevy na nájmy. Řádově se jedná o statisíce ročně.

Kulturní akce

- Jednou z nejvýznamnějších kulturních akcí na území Líšně jsou Líšeňské hody, které se každoročně účastní několik stovek návštěvníků. Několikadenní akce je pořádána Kulturním centrem Líšeň. Líšeňské hody se tradičně pořádají na konci léta.
- Tradiční velkou akcí je několikadenní Festival Líšeň sobě. Jedná se o festival několika kulturní a společenských představení a akcí. Festival organizuje Líšeň sobě. Jedná se o hojně navštěvovanou akci, probíhá v letních měsících.
- Pravidelnou významnou akcí jsou Líšeňské ostatky, které jsou pořádány několika organizacemi – Líšeň sobě, Národopisný soubor Líšňáci, Divadlo Líšeň a Kulturní centrum Líšeň. Součástí akce je tradiční průvod maškar a krojovaných, ostatkové odpoledne a ostatková veselice.
- Mezi další významné kulturní akce patří Pálení čarodějnic v líšeňské rokli, Líšeňské Vánoce nebo Den dětí a další tematické sezónní akce. Pořádání se ujímá Kulturní centrum Líšeň nebo líšeňské kulturní spolky. Velmi častá je i vzájemná spolupráce.
- Všechny kulturní akce se konají za finanční účasti městské části a organizační pomoci Kulturního centra Líšeň.

A.1.10 SPORT

Příklady kompetencí městské části

- Podpora rozvoje sportu a konání sportovních akcí místního významu.
- Podpora zájmové činnosti dětí a mládeže v oblasti volného času v působnosti městské části.
- Vytváření podmínek pro optimální využití svěřeného školského majetku občany městské části v době mimo vyučování.
- Správa a provoz svěřených sportovních a sportovně-rekreačních zařízení.
- Předkládání projektů pro získání finančních prostředků na činnost dětí, mládeže a pro oblast tělovýchovy a sportu.

Zázemí pro sport

- Největším sportovním areálem v Líšni je Sportovní areál Kučerova ve staré Líšni. Součástí je travnaté hřiště s tribunami a víceúčelovou budovou a hřiště s umělým povrchem.
- V blízkosti se nachází i Orlovna, kde se mimo nově zrekonstruované společenské části nachází i vnitřní sportovní zázemí pro SK Líšeň. V této části se realizuje rekonstrukce.
- SK Líšeň má tréninkové centrum mládeže v Mariánském údolí. Nachází se zde travnatá plocha bez většího zázemí.
- Ve staré Líšni se dále nachází Sokolovna s tělocvičnou a posilovnou.
- Významným sportovním zázemím jsou tělocvičny a venkovní hřiště při základních školách. Za speciální zmínku stojí nafukovací fotbalová hala při ZŠ Novolíšeňská a atletický ovál při ZŠ Horníkova.
- Na Základní škole Holzova se nachází i bazén, který však není přístupný široké veřejnosti.
- V Líšni se nenachází sportovní hala ani bazén nebo koupaliště. Výjimkou je badmintonová hala v areálu Zetoru na samé hranici Líšně.
- Tělocvična se nachází i v SALESKU, Salesiánském středisku mládeže v nové Líšni. Pro veřejnost zde funguje i kluziště.
- V Líšni fungují i tenisové kurty při ZŠ Novolíšeňská a v lesích na sever od Líšně u Lomu. Tamtéž existuje i centrum na paintball.

Sportovní organizace



- Největší sportovní organizací v Líšni je fotbalový klub SK Líšeň, který hraje 2. nejvyšší celonárodní soutěž. SK Líšeň má celkem 678 členů, z toho 435 členů do 18 let, čímž je největší organizací starající se o vyžití mládeže v Líšni.



- V Líšni dále působí tenisový klub, oddíl juda, 2 oddíly moderní gymnastiky, jóga, kynologický klub, atletický klub a taneční klub. V Líšni trénuje i mládež celobrněnského plaveckého nebo florbalového oddílu.
- Dlouho tradici v Líšni má TJ Sokol Líšeň. Při TJ Sokolu fungují kromě tradičního cvičení všestrannosti i oddíly tanečních skupin, zdravotního tělocviku, aerobiku, cvičení pro ženy, basketu, kondiční kulturistiky, stolního tenisu a volejbalu. TJ Sokol disponuje vlastní sokolovnou. V Líšni existuje také Orel jednota Brno-Líšeň, která však nemá vlastní sportovní oddíly.

Organizace věnující se volnému času obyvatel, zejména mládeže (sport, skauti, táborníci a pionýři) se společně sešly na tematickém diskuzním setkání, kde společně řešily rozvoj Líšně.

Ze setkání vyplynulo, že Líšeň žije bohatým sportovním a volnočasovým životem. Sportovní a volnočasové organizace však bojují s nedostatečným zázemím co do kapacity a technického stavu. Potřebovali by rekonstrukce a rozšiřování svých zázemí (kluboven a sportovišť). Organizace mají také obavu z růstu cen energií a růstu cen nájmu. Některé organizace také mají nedostatek trenérů / vedoucích, které nedokáží dostatečně finančně motivovat, což omezuje přijímání nových dětí a mládeže.

A.1.11 ŽIVOTNÍ PROSTŘEDÍ

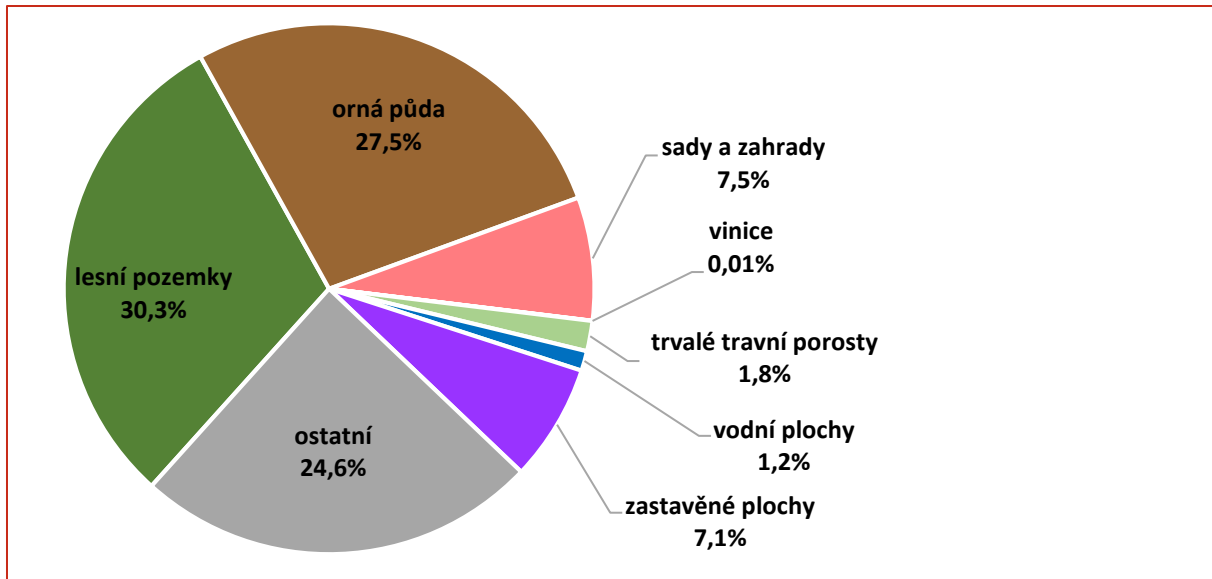
Příklady kompetencí městské části

- Tvorba a realizace koncepce péče o životní prostředí MČ.
- Koordinace subjektů při řešení ekologických problémů v MČ.
- Vydávání závazných stanovisek k investičním a ostatním záměrům místního významu.
- Správa ploch veřejné zeleně.
- Údržba volných neudržovaných ploch na území městské části.
- Vydávání souhlasu k asanaci dřevin a zabezpečování jejich asanaci na plochách ve správě MČ.
- Dohled nad prováděním údržby ploch zeleně všech vlastníků pozemků na území MČ (ve spolupráci s městskou policií).
- Návrh využití lesů v majetku města na území MČ.
- Zřizování výběhů pro psy.
- Účast na řízení o pozemkových úpravách prováděných na území MČ.
- Spolupráce s městem při zabezpečování a usměrňování péče o vytváření zdravých životních podmínek.

Stav životního prostředí

Využití půdy

- Největší podíl ploch zaujímá zemědělská půda (téměř 37 %, z níž představuje 75 % orná půda). Jedná se zejména o jihovýchodní část území městské části.
- V rámci města Brna je rozloha zemědělské půdy v Líšni druhá největší po MČ Brno-Chrlice, rozloha orné půdy třetí největší po MČ Brno-Chrlice a MČ Brno-Tuřany.
- Na zemědělské půdě v Líšni hospodaří převážně společnost AGROPOD a.s., dále AGRO Brno-Tuřany, a.s. a několik soukromých zemědělců. V areálu zámku Belcredi funguje koňská stáj Belcredi.
- Rozloha sadů a zahrad je v Líšni ze všech brněnských městských částí největší. V Líšni jsou také vinice, ovšem pouze na 0,2 ha.
- Významnou plochu pozemků v Líšni zabírají tzv. ostatní pozemky (téměř 25 %), kam patří např. skladištní prostory, pozemky určené k dopravě, chráněná území nebo pozemky, které nelze obdělávat.
- Kromě zastavěného území (7 %) jsou plochy dalších pozemků již malé – trvale travní porosty zaujímají necelé 2 % a vodní plochy cca 1 %. Pozemkové úpravy jsou v Líšni rozpracovány od roku 2012.
- Intenzivní zemědělskou činnost podmiňuje výskyt černozemí na jihovýchodě Líšně. Na ně severněji v zastavěném území navazují hnědozemě a kambizemě.
- V mírně svažitém reliéfu na karbonátových horninách jsou obvykle rendziny.
- Uvedené půdy, zejména černozemě, patří k nejcennějším a nejurodnějším půdám v České republice. Přesto jsou však zejména na jihu území mírně ohrožené větrnou erozí.

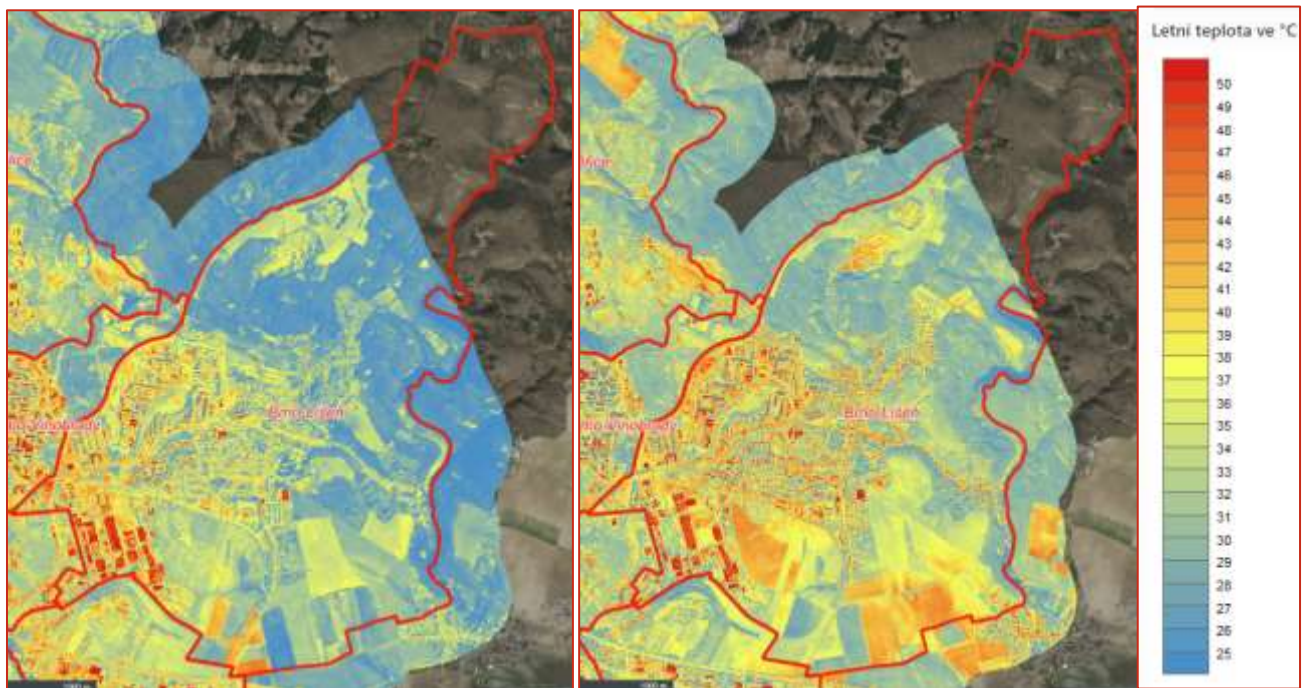


Obr. 16: Využití půdy v MČ Brno-Líšeň v roce 2019

Zdroj dat: Územní plán města Brna, Textová část odůvodnění Návrh pro 2. opakované veřejné projednání, 2021. URL https://upmb.brno.cz/wp-content/uploads/2022/06/2_Textova_cast_oduvodneni_UPmB-1.pdf – vlastní zpracování

Klima, ovzduší a hluk

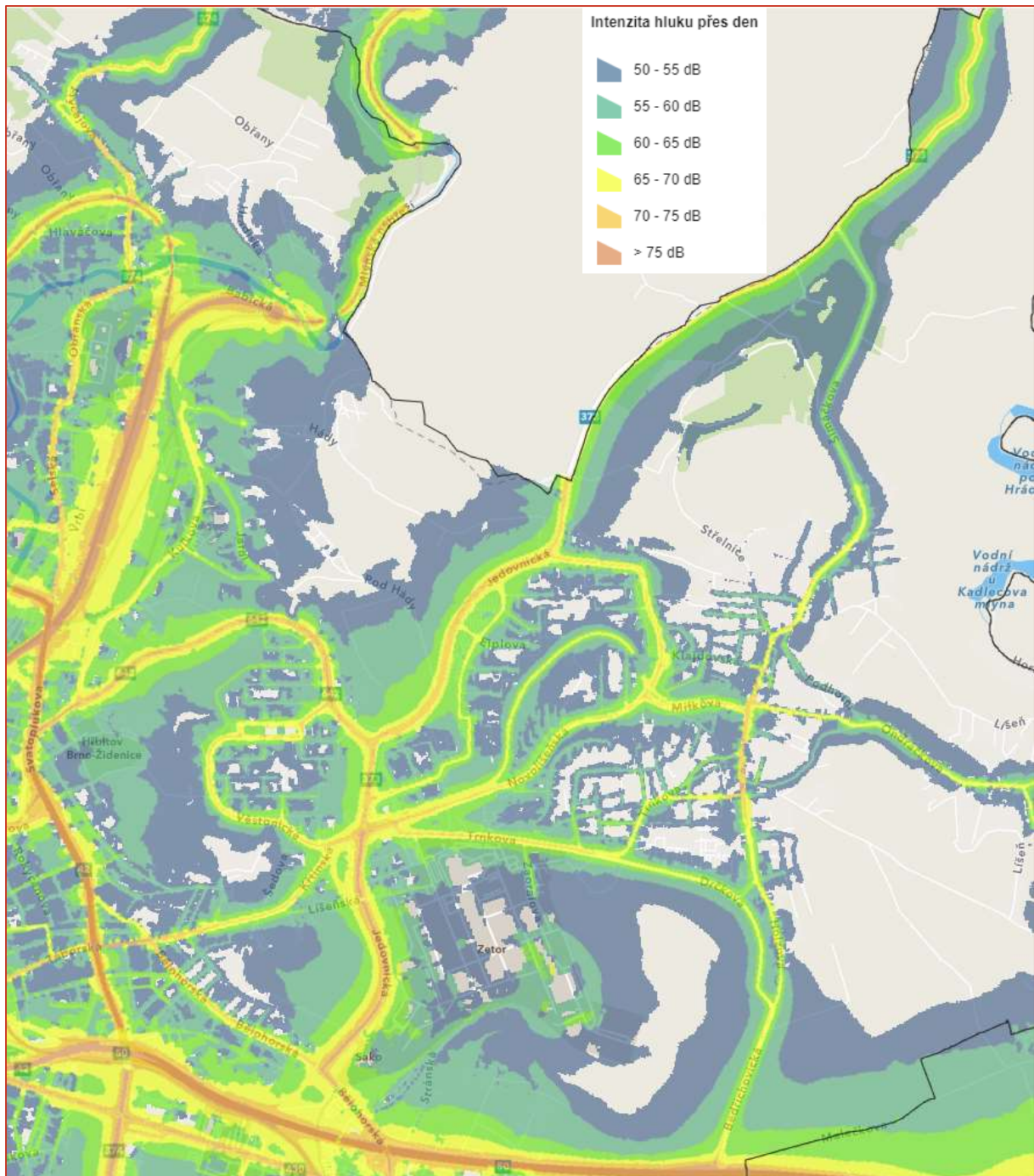
- MČ Brno-Líšeň zasahuje do klimatického regionu T3 – teplého, mírně vlhkého.
- Teploty povrchů jsou v Líšni ve srovnání s ostatními městskými částmi poměrně příznivé, jelikož velkou část území tvoří zeleň, ať už lesy na severu území nebo městská zeleň v rámci sídlištní zástavby a zahrady rodinných domů. Přesto je z teplotních map z let 2015 a 2019 patrné zvyšování teploty povrchů.



Obr. 17: Teplotní mapa – MČ Brno-Líšeň (vlevo léto 2015, vpravo léto 2019)

Zdroj: Datový portál města Brno: <https://data.brno.cz/apps/teplotni-mapa/>

- Kvalita ovzduší je v Líšni poměrně dobrá, podle dat z portálu <https://www.brnenskeovzdusi.cz> nedochází k překračování imisních limitů.
- Mezi největší znečišťovatele patří liniově automobilová doprava, bodově pak přispívají ke znečištění velké stacionární zdroje REZZO 1, kterých bylo v Líšni v roce 2020 evidováno devět.
- Největším zdrojem znečištění je Slévárna HEUNISCH Brno, s.r.o. (zdroji znečištění jsou zejména tuhé znečišťující látky, SO₂, No_x, CO, TOC. Směrem od slévárny jde i zápach, který obtěžuje obyvatele.
- Dalšími velkými znečišťovateli jsou ZKL Brno, a.s. – Brno-Líšeň (tuhé znečišťující látky, No_x, CO) a ZETOR TRACTORS a.s. (tuhé znečišťující látky, No_x, CO, TOC, VOC).
- Dalším ze znečišťovatelů je funkční vápencový lom Kalcit v severní části Líšně, kde provádí těžbu společnost Kalcit s.r.o. – lom Brno-Líšeň. Těžba je zdrojem znečištění tuhými látkami a hluku, nicméně díky odlehlosti lomu od obytné zástavby to není zásadní problém.
- Hlukem je výrazněji zatíženy oblasti kolem hlavních silničních dopravní tahů, tj. okolí ulice Jedovnická, Novolíšeňská, Trnkova, náměstí Karla IV. a kolem tramvajové tratě.
- Zdrojem hluku jsou dále lokálně restaurační zařízení. Obyvatelé si nejvíce ztěžují na provoz Sportbaru a herny Cirkula.



Obr. 18: Hluková mapa městské části Brno-Líšeň

Data: Ministerstvo zdravotnictví, 2017, mapa převzata z Hluková mapa Brno: <https://arcg.is/140SD8>

Veřejná prostranství

Parky a plochy zeleně



- Velká část veřejných prostranství, zejména v sídlištní části Líšně je pokryta městskou zelení, kterou tvoří zejména trávníky, ale také stromy a keře. Postupně jsou napříč Líšní osazovány květinami okrasné záhony.
- Z hlediska ploch zeleně je v zastavěné části Líšně důležitá líšeňská Rokle, kde nachází rozlehlý park.

- Mezi další významné plochy zeleně v Líšni patří park Trnkova, kde je řada míst k odpočinku a dětské hřiště.
- V budoucnu se plánují úpravy parku Houbalova v jižní části nové Líšně.
- Mezi další významné plochy zeleně lze zařadit zahradu Orlovny na ulici Holzova, zahradu u Dělnického domu na ulici Klajdovská či park zámku Belcredi, který je po domluvě veřejně dostupný. Konají se zde např. svatby a další akce.
- V roce 2018 proběhla v Líšni rozsáhlá inventarizace a dosadba zeleně.



Obr. 19: Městská zeleň – MČ Brno-Líšeň

Zdroj: Datový portál města Brno: <https://data.brno.cz/apps/městská-zeleň>

Nevyužívané budovy

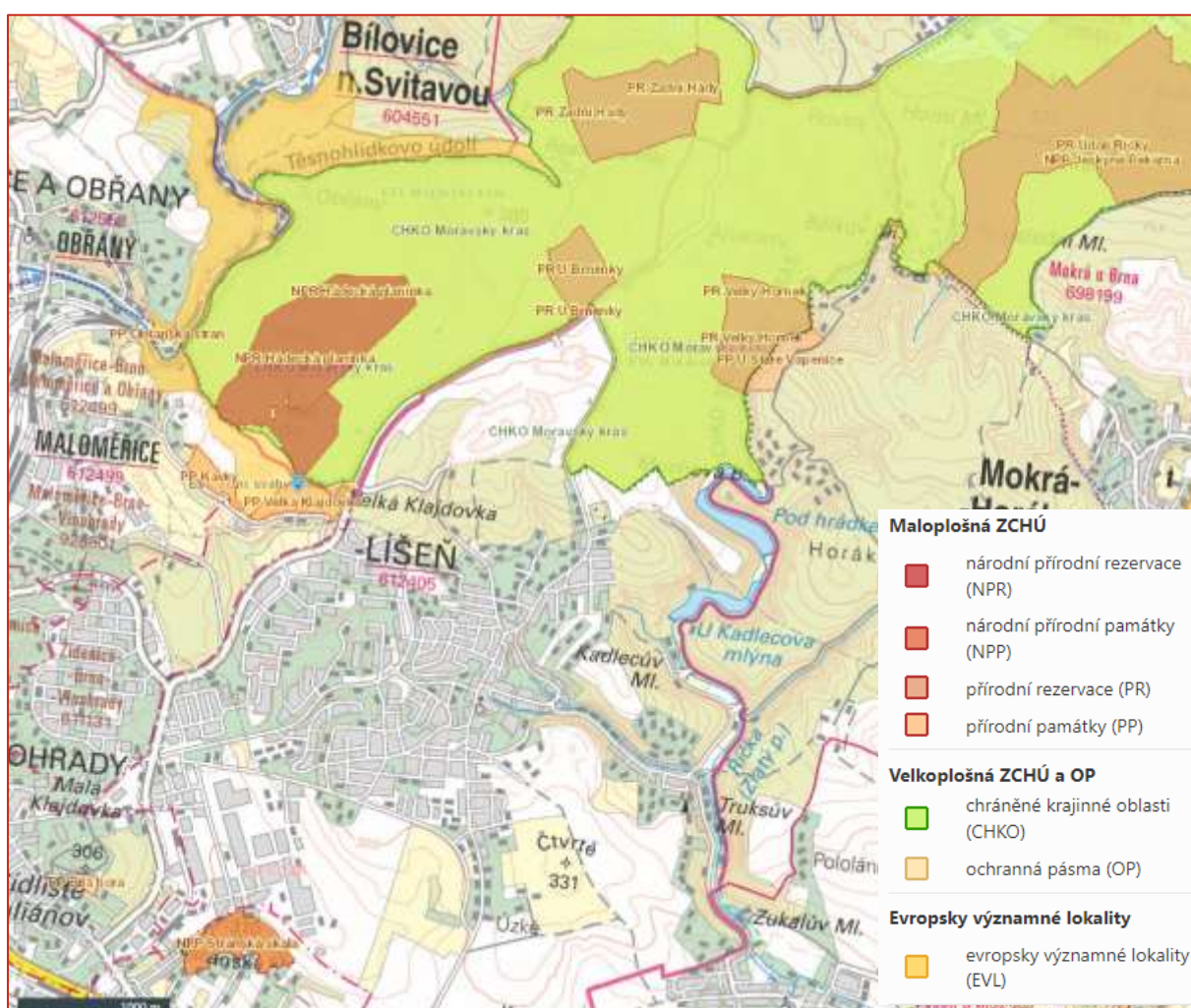
- Podle databáze Brněnské brownfieldy jsou na území Líšně evidovány dva průmyslové brownfieldy.⁵
- Prvním je uvolňovaná západní část areálu Zetor. Rozloha brownfieldu činí 12,41 ha. Z velké části se nachází i na katastru městské části Brno-Židenice.
- Druhým brownfieldem jsou bývalé Středomoravské dřevařské závody na ulici Holzova. Rozloha brownfieldu činí 0,71 ha.
- Uvedené brownfieldy nejsou v majetku městské části.

Ochrana životního prostředí

Území městské části Brno-Líšeň a její okolí je z hlediska životního prostředí velmi cenná a je hojně využíváno obyvateli nejen Líšně, ale celého Brna pro krátkodobou příměstskou rekreaci.

⁵ <https://experience.arcgis.com/experience/5003d8d6f8954d4e98bc6d7babc531d8/>

- Líšeň je jedinou brněnskou městskou částí, kam zasahuje chráněná krajinná oblast, konkrétně Moravský kras.
- V severním cípu Líšně se nachází také maloplošné zvláště chráněné území Velký Hornek.
- V bezprostředním sousedství městské části Líšeň se nachází z hlediska ochrany přírodního prostředí i další významné lokality. Jsou to zejména přírodní památky Velká Klajdovka a Kavky, které jsou součástí širšího území evropsky významné lokality Jižní svahy Hádu.
- Severněji nad hranou lomu Hády na ně navazuje národní přírodní rezervace Hádecká planinka, a ještě severněji pak přírodní rezervace Brněnky a zadní Hády.
- Za hranicí městské části navazuje na přírodní památku Velký Hornek další přírodní památka U Staré Vápenice. Na jih od hranic Líšně je další významná národní přírodní památka a evropsky významná lokalita Stránská skála a nedaleko od ní západním směrem přírodní památka Bílá hora.



Obr. 20: Maloplošná a velkoplošná chráněná území a evropsky významné lokality na území MČ Brno-Líšeň a v jejím okolí

Zdroj: Digitální registr ÚSOP, Agentura ochrany přírody a krajiny ČR, <https://drusop.nature.cz/ost/chrobjekty/zchru/index.php?MZCHU>

A.1.12 SPRÁVA MĚSTSKÉ ČÁSTI

Příklady kompetencí městské části

Územní rozvoj

- Zpracovávání program rozvoje městské části.
- Vyjadřování se ke strategickým dokumentům rozvoje města.

Finance a rozpočet

- Sestavování/schvalování rozpočtu, střednědobého výhledu rozpočtu, závěrečného účtu a účetní závěrky.
- Vedení a předávání účetních podkladů pro účetnictví města.
- Zřizování fondů a zabezpečení hospodaření.
- Vymáhání pohledávek města vzniklých v souvislosti s činností městských částí.
- Kontrola dotací poskytnutých z rozpočtu městské části.

Informatika a spolupráce

- Tvorba a správa svých WWW prezentací.
- Poskytování údajů do datové základny ISMB.
- Navazování kontaktů s obdobnými územními celky v zahraničí.

Vnitřní věci

- Podávání návrhů na pojmenování ulic a veřejných prostranství.
- Zajištění místních referend ve spolupráci s městem.
- Agenda evidenčních čísel příslušných staveb.
- Úkony související s užíváním znaku a vlajky městské části.

Bezpečnost

- Zřizování jednotky sboru dobrovolných hasičů městské části a zajištění jejího vybavení a akceschopnosti.
- Výstavba a údržba objektů požární ochrany a požárně-bezpečnostních zařízení, zdrojů vody pro hašení požárů.
- Zpracování stanovené dokumentace požární ochrany.
- Spolupráce s jinými MČ k zabezpečení požární ochrany.
- Organizace preventivně-výchovné činnosti.
- Zřizování ohlašovny požárů a dalších míst, odkud lze hlásit požár.
- Zajištění připravenosti na mimořádné události a podílení se na provádění záchranných a likvidačních prací a na ochraně obyvatel.
- Oprávnění zřizovat zařízení civilní ochrany.
- Zajištění provozu úložišť materiálu civilní ochrany.
- Spolupráce s Městskou policií Brno při řešení bezpečnostní situace MČ.

Řízení městské části

- Městská část Brno-Líšeň je jednou z 29 částí statutárního města Brna.
- Území městských částí (MČ), orgány MČ, svěřený majetek, kompetence MČ a další věci důležité pro vnitřní správu města jsou upraveny Statutem města Brna vydaným formou obecně závazné vyhlášky. Jedná se o dokument, který upravuje vztah mezi městem Brnem a městskými částmi.
- Úřad městské části vykonává samosprávu a státní správu.
- Úřad městské části Brno-Líšeň zřizuje 8 odborů a útvarů, ve kterých pracuje celkem 56 pracovníků. Sídli v budově Úřadu městské části Brno-Líšeň na adrese Jírova 2. Na stejné adrese se nachází i elektronická úřední deska.

Tab. 23: Organizační struktura a prostorové rozložení Úřadu MČ Brno-Líšeň k 31. 12. 2022

Odbor	Popis činností	Počet zaměstnanců
Útvar tajemníka	Tajemnice ÚMČ Veřejná prostranství Zemědělství, pozemky Informace, sekretariát Investiční technik Pozemní komunikace Životní prostředí	8
Organizační odbor	Vnitřní věci Správa budovy, veřejných prostranství Technický, administrativní a organizační pracovník Spisovna, energetický manažer	8
Odbor správy budov	Správa budov Předpis nájemného, vyúčtování služeb Domovníctví a úklid byt. Domů Účetní VHČ Technik bytů Technik pro nebytové prostory Pokladna, dluhová referentka Údržba pro objekt polikliniky Vedoucí polikliniky	11
Sociální odbor	Sociálně právní ochrana dětí Sociální pracovnice Kurátorka pro mládež	7
Odbor rozpočtu a financí	Pokladna Správce rozpočtu Platová účetní, personalistka Hlavní účetní Ekonomické záležitosti Poplatek ze psů	7
Majetkoprávní odbor	Matrika, školství Veřejné zakázky, přestupková komise Bytový referent Přestupková komise Nájemní smlouvy bytů	7
Útvar interního auditu	Interní audit	1
Stavební odbor	Stavební technik Administrativa	6

Pramen: www.brno-lisen.cz

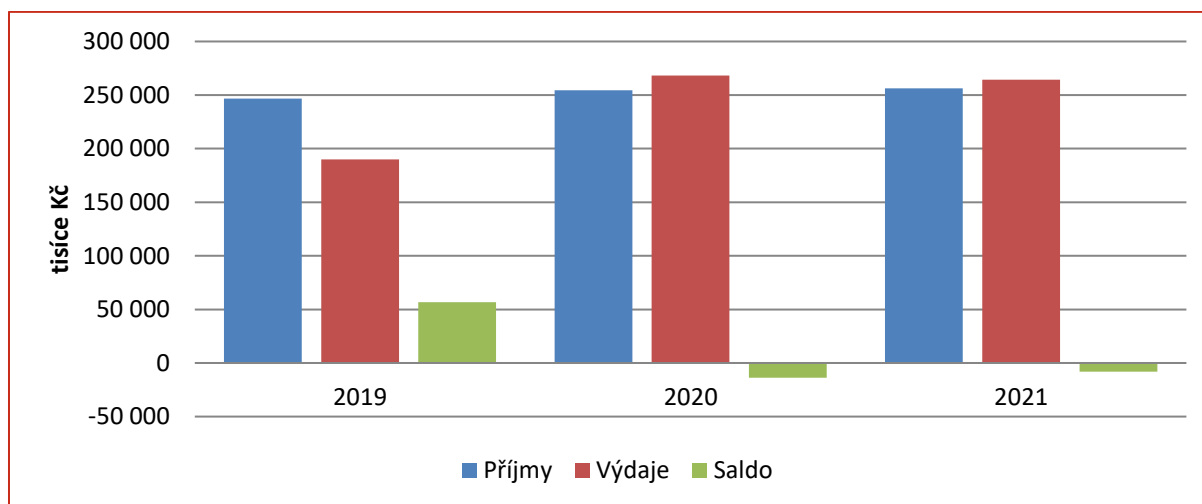
* V tabulce je uveden údaj 55 zaměstnanců. V současné době však na úřadu městské části pracuje 56 zaměstnanců. V počtu pracovníků jsou započítáni i pracovníci, kteří zastupují zaměstnance na rodičovské dovolené nebo zaměstnance v dlouhodobé pracovní neschopnosti.

Hospodaření městské části

- Městská část Brno-Líšeň hospodaří s majetkem svěřeným statutárním městem Brnem. Rozsah majetku je vymezen statutem. Na prvním místě jde o pozemky a budovy škol a školských zařízení zřizovaných městskou částí.
- Druhým rozsáhlým majetkovým souborem jsou domy a související pozemky. Do majetku městské části je dále svěřena budova úřadu městské části a další stavby občanské vybavenosti.
- V roce 2021 činila aktiva městské části celkem 1 820 mil. Kč. Drtivou většinu z toho tvořil dlouhodobý hmotný majetek, zejména stavby, v hodnotě 1 736 mil. Kč.

Rozpočtová bilance

- Městská část Brno-Líšeň hospodařila v posledních 3 letech s ročními částkami převážně ve výši okolo 250 milionů Kč.
- V posledních 3 letech byly bilance příjmů a výdajů 1x kladné (v roce 2019) a 2x záporné (v letech 2020 a 2021).
- Celkově je hospodaření městské části za toto období přebytkové v celkové výši téměř 35 milionů Kč.
- Negativní saldo v letech 2020 a 2021 bylo financováno převážně z rezerv na běžném účtu.



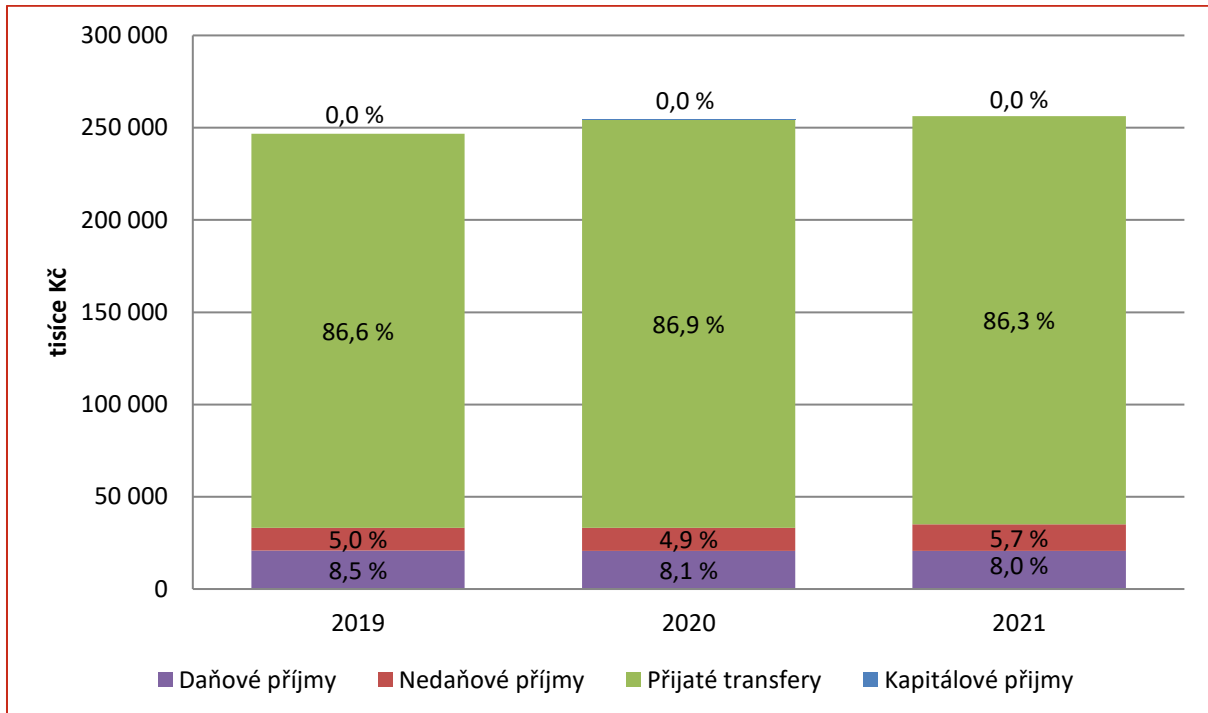
Obr. 21: Rozpočtová bilance MČ Brno-Líšeň 2019–2021

Zdroj: Závěrečné účty MČ Brno-Líšeň

Struktura příjmů

- Nejvýznamnější částí rozpočtových příjmů jsou přijaté transfery tvořící více než 85 % celkových příjmů. Většina těchto transferů tvoří dotace z rozpočtu města Brna. Následuje příspěvek ze státního rozpočtu na výkon státní správy a další související činnosti.
- Daňové příjmy v posledních 3 letech tvořily přibližně 8 % příjmů městské části. Vedle dominantní daně z příjmů právnických osob za obce jde v menší míře o příjmy z místních poplatků (ze psů, z pobytu, za užívání veřejného prostranství a správní poplatky).
- Kapitálové příjmy (příjmy z prodeje majetku) má městská část v minimální výši, jelikož většinu majetku má městská část pouze svěřenou do užívání od města Brna.

- Nedaňové příjmy tvoří přibližně 5 % z celkových příjmů. Dvěma hlavními zdroji nedaňových příjmů jsou příjmy z pronájmu majetku a příjmy z vlastní činnosti.

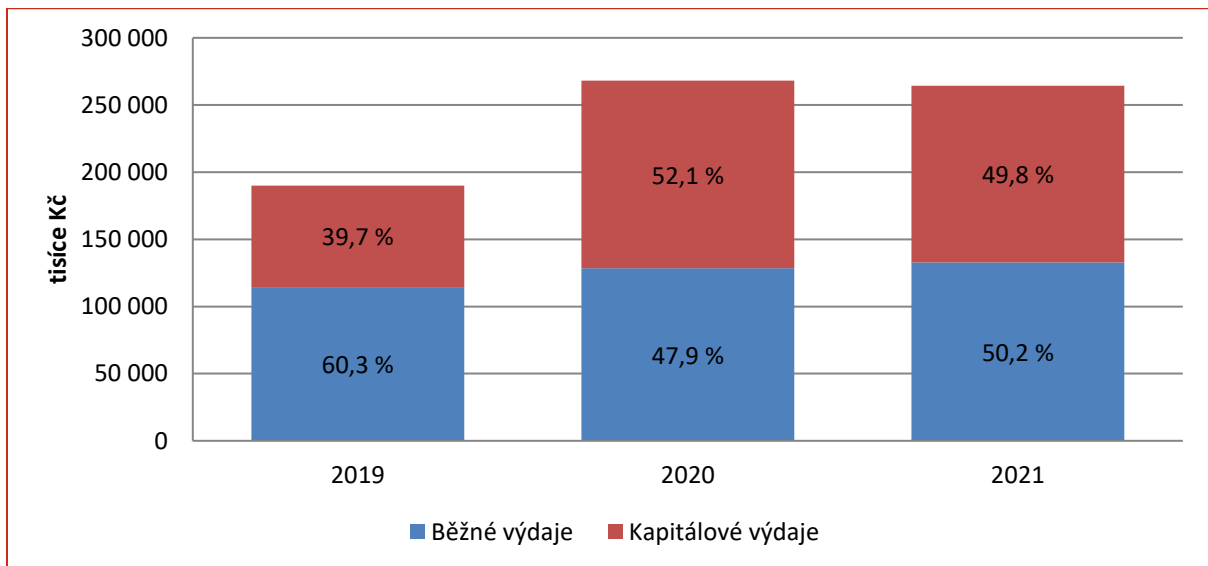


Obr. 22: Struktura příjmů MČ Brno-Líšeň 2019–2021

Zdroj: Závěrečné účty MČ Brno-Líšeň

Struktura výdajů

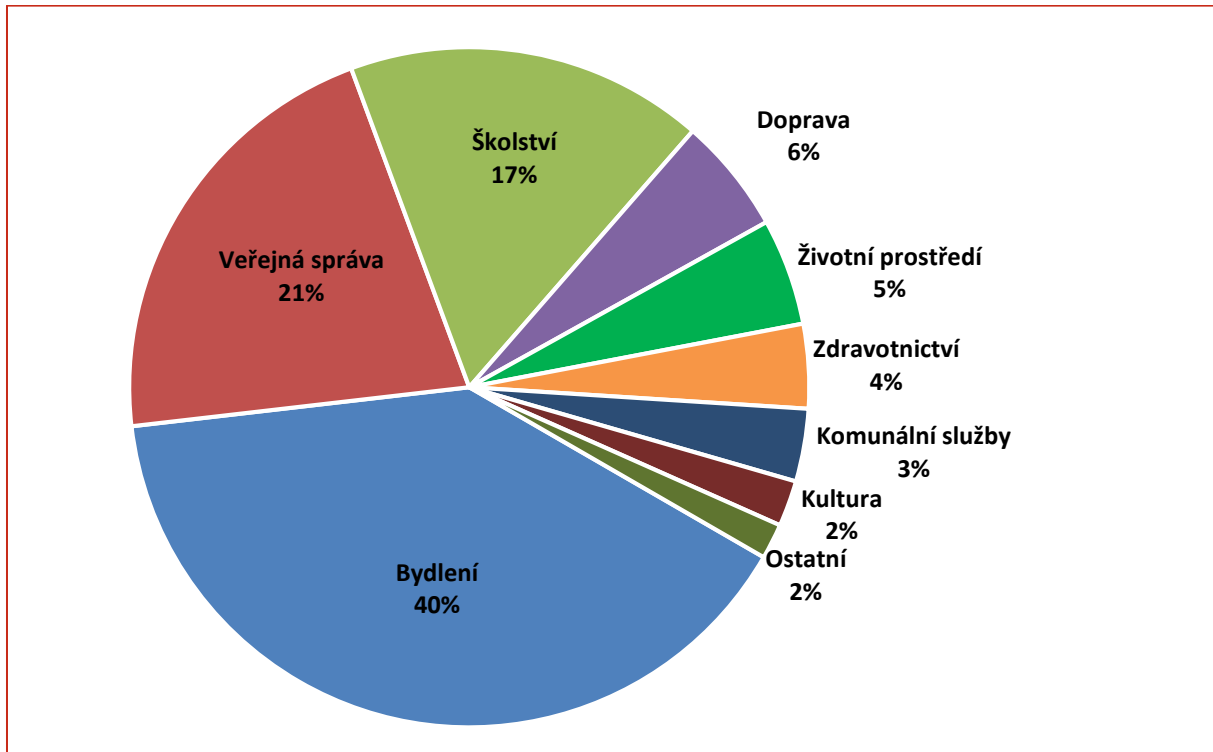
- Podíl běžných (provozních) výdajů na celkových výdajích činí v průměru okolo 50 %. Nejvyššího podílu (52,1 %) dosáhly v roce 2020.
- Podíl kapitálových investičních výdajů bývá rozkolísaný a odráží realizace investičních projektů.



Obr. 23: Struktura výdajů MČ Brno-Líšeň 2019–2021

Zdroj: Závěrečné účty MČ Brno-Líšeň

- U struktury výdajů (průměr za roky 2019–2021) jde nejvyšší podíl (40 %) na bydlení jdoucí na údržbu bytového hospodářství. Jedná se o částku, kterou z pozice městské části nelze ovlivnit. Peníze vybrané za nájmy je nutné investovat zpátky do bydlení.
- Druhý nejvyšší podíl připadá na veřejnou správu (21 %). Následuje školství (17 %).



Obr. 24: Struktura výdajů MČ Brno-Líšeň 2019–2021

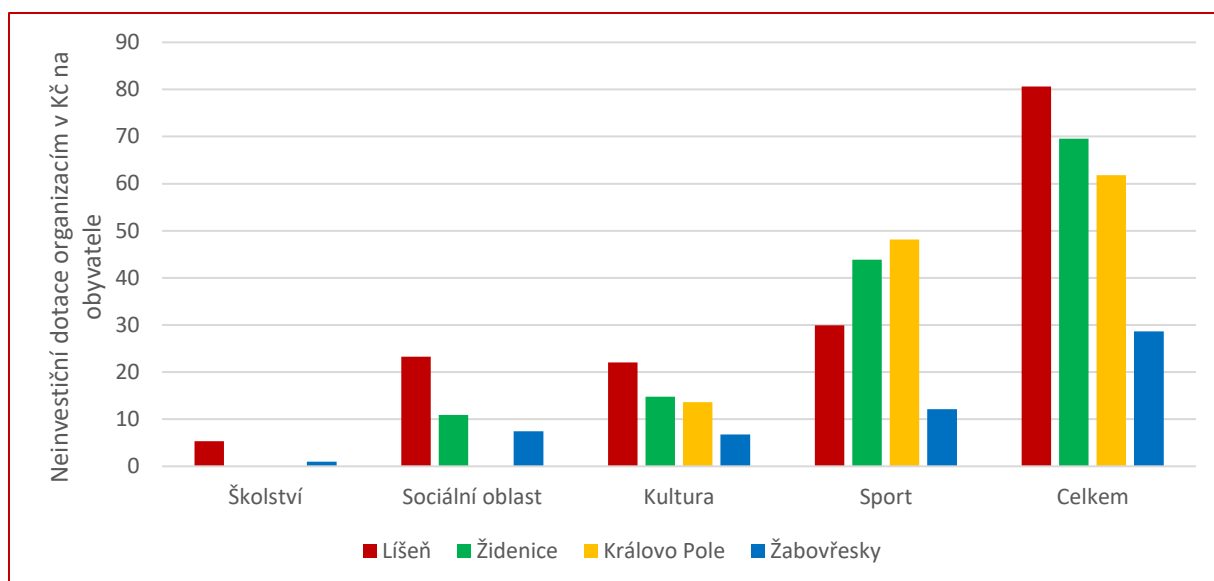
Zdroj: Závěrečné účty MČ Brno-Líšeň

Výdaje na dotace organizacím

Městská část disponuje vlastním dotačním programem na činnosti místních organizací v tématech školství, kultury, sportu a sociální oblasti.

V roce 2022 bylo rozděleno na neinvestiční transfery neziskovým a podobným organizacím (dotace na činnost) celkem více než 2,15 milionu – více než 600 000 do sociální oblasti; téměř 150 000 do školství, téměř 600 000 do kultury a více než 800 000 do sportu. Od roku 2019 je výše dotací obdobná – udržuje se na úrovni 2,1 milionu.

Výše dotace odráží bohatý spolkový život v Líšni. Ve srovnání s obdobně velkými městskými částmi v roce 2021 Líšeň rozděluje v přepočtu na obyvatele nejvyšší částku. Největší rozdíly jsou v oblasti sociálních služeb a kultury.



Obr. 25: Srovnání neinvestičních dotací organizacím v roce 2021

Zdroj: Závěrečné účty MČ Brno-Líšeň, MČ Brno-Židenice, MČ Brno-Královo Pole, MČ Brno-Žabovřesky

Komunikace a spolupráce

- Městská část každý měsíc vydává zpravodaj s názvem Líšeňské noviny. Obsahem jsou aktuální praktické informace týkající se života v městské části.
- Občané jsou informováni pomocí webových stránek městské části.
- Pravidelná zasedání zastupitelstva jsou vysílány přes platformu Youtube, kde jsou dostupné i ze záznamu.
- Dle potřeby probíhají veřejné debaty na různá témata týkající se aktuálních rozvojových projektů.
- V rámci modernizace komunikace s občany MČ Brno-Líšeň zavedla systém pro tzv. SMART komunikací, a sice Mobilní Rozhlas.

Bezpečnost



- Bezpečnost na území Brna zajišťují všechny složky integrovaného záchranného systému (IZS).
- Policie ČR má pokryto území města Brna 8 obvodními odděleními, z nichž MČ Brno-Líšeň zčásti připadá na obvodní oddělení Brno-Židenice, které patří pod územní odbor Brno.
- Na pořádek ve městě Brně dále dohlíží Městská policie Brno. Na území MČ Brno-Líšeň se nenachází služebna městské policie. Líšeň spadá pod revír Východ se služebnou na Vinohradech na ulici Velkopavlovická.
- Podle mapy kriminality dostupné na webových stránkách www.kriminalita.policie.cz se v Líšni za poslední rok (12/2021–11/2022) stalo celkem 442 trestných činů a přestupků v přepočtu na 10 000 obyvatel.
- Situace se mírně zhoršila ve srovnání s předchozími dvěma roky (350 a 343). Podle této statistiky je na tom Líšeň lépe než celé město Brno (1351, 1151 a 1262 trestných činů a přestupků na 10 000 obyvatel) a Jihomoravský kraj (1063, 924 a

1034). Ve statistikách dominují přestupky následované krádežemi a krádežemi vloupáním.



- Na území městské části bylo k začátku roku 2023 nainstalováno 6 bezpečnostních kamer. Plánuje se jejich postupné rozšíření.
- Druhou složkou IZS, která zajišťuje bezpečnost v Brně, je Hasičský záchranný sbor ČR. Na území Líšně má sídlo hasičská stanice Brno-Líšeň na ulici Zaoralova 3.
- Třetí službu IZS tvoří poskytovatelé zdravotnické záchranné služby. Na území Líšně se aktuálně nenachází žádná výjezdová základna. Nejbližší existuje v Černovicích na ulici Těžební 1a. Na letišti v Tuřanech funguje letecká záchranná služba.

A.2 MĚSTSKÁ ČÁST POHLEDEM OBYVATEL

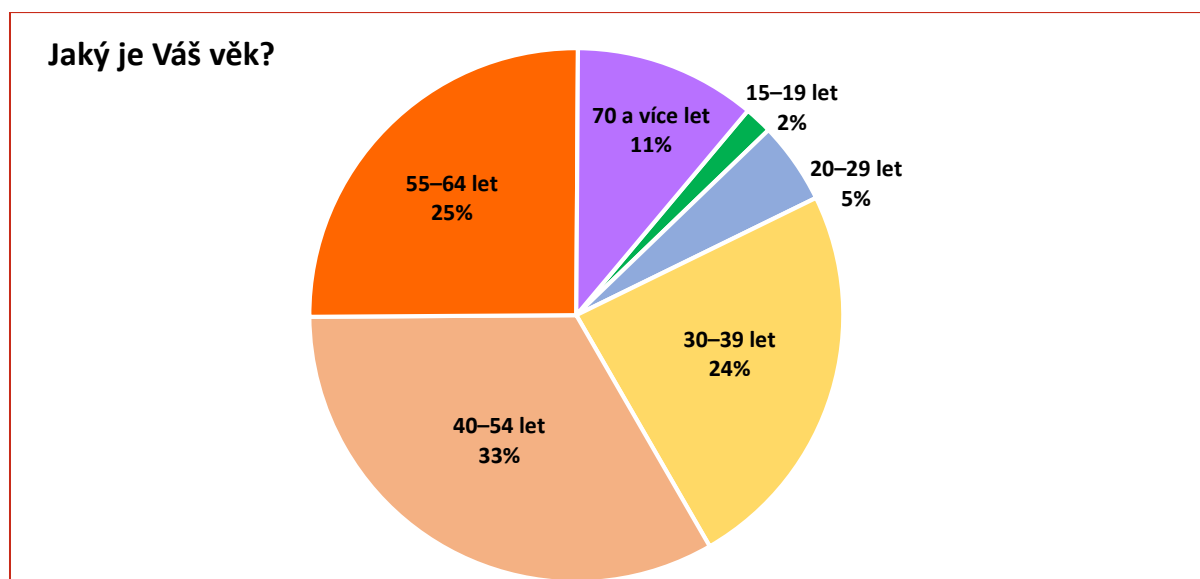
A.2.1 NÁZORY OBYVATEL NA MĚSTSKOU ČÁST

Vyhodnocení dotazníkového šetření názorů obyvatel na městskou část spočívá v souhrnném vyhodnocení jednotlivých otázek. Vzhledem k územní rozmanitosti Líšně byl kladen důraz na rozdíly mezi novou Líšní (převážně sídliště) a starou Líšní (převážně zástavba s rodinnými domy). Kvůli přehlednosti textů výsledky nebyly hodnoceny za jednotlivé ulice, kterých je v Líšni více než 100. S výjimkou sídlištních ulic a větších ulic ve staré Líšni (Holzova, Šimáčkova, Trnkova, Ondráčkova...) by vyhodnocení za jednotlivé ulice z důvodu malého počtu respondentů ani nebylo možné a jednalo by se o názory jednotlivců. V případě potřeby lokální analýzy jsou však odpovědi za jednotlivé ulice známé a dostupné u zpracovatele. U vybraných relevantních otázek proběhlo vyhodnocení za tzv. základní sídelní jednotky (ZSJ), kterých je v Líšni celkem více než 10 a sdružují více ulic dohromady do umělých sídelních celků.

Struktura respondentů

Šetření lze považovat za reprezentativní – výsledky odpovídají názorům všech obyvatel Líšně.

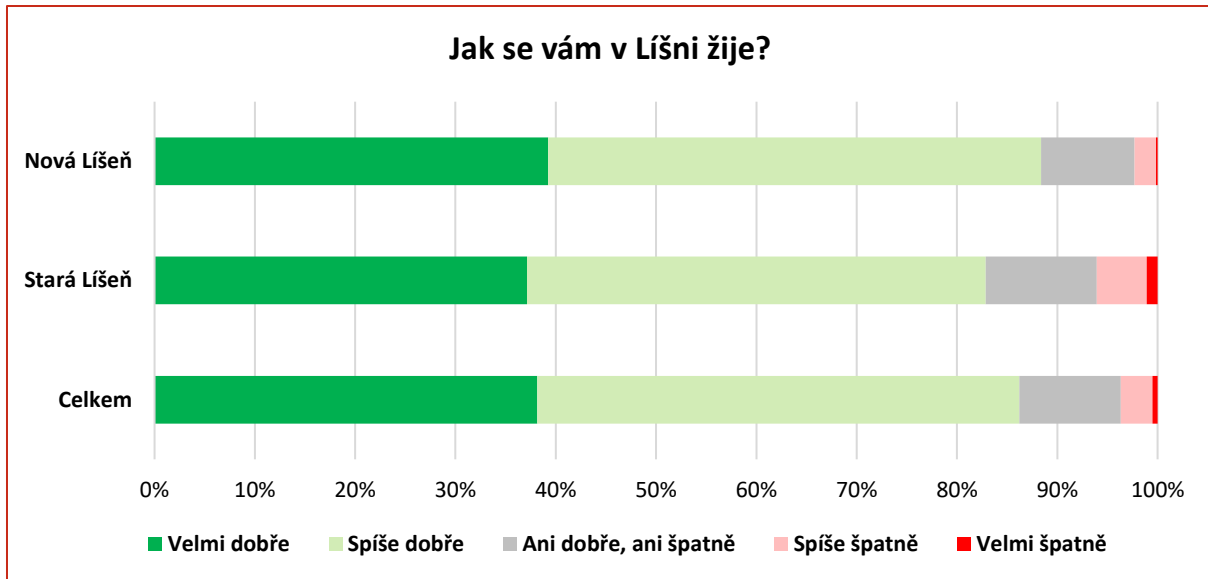
- Dotazníkové šetření názorů obyvatel proběhlo od července do srpna 2022.
- Celkově se zapojilo 1023 obyvatel, tj. 4,7 % obyvatel starších 15 let.
- Rozložení odpovědí podle věku, pohlaví a místa bydliště (v rozlišení stará Líšeň a nová Líšeň) se zásadně neliší ve srovnání s celkovým rozložením obyvatelstva celé Líšně.
- Mezi respondenty bylo 44,5 % mužů a 55,5 % žen.
- Ve staré Líšni bydlí 29,8 % respondentů, v nové Líšni 70,2 % respondentů.
- Věková struktura respondentů je znázorněna na následujícím obrázku.



Kvalita života v Líšni

První otázka zjišťovala, jak se lidem v Líšni žije. Přesně znění otázky bylo: „Jak se vám v Líšni žije?“

- Více než 80 % obyvatel uvedlo, že velmi dobře nebo spíše dobře.
- Pouze minimum obyvatel uvedlo, že se jim v Líšni žije velmi špatně nebo spíše špatně.
- Rozdíly mezi novou Líšní a starou Líšní byly minimální.



Obyvatelé měli možnost uvést, s čím jsou v Líšni nejvíce spokojeni a s čím jsou nejvíce nespokojeni. Konkrétně byla otázka položena takto: „S čím jste v Líšni nejvíce spokojeni?“ a „S čím jste v Líšni nejvíce nespokojeni?“



- Nejvíce spokojeni jsou obyvatelé s blízkostí přírody. Zmínilo to celkem 46,2 % obyvatel, převažovali obyvatelé staré Líšně (52,2 %) ve srovnání s novou Líšní (31,5 %).



- Druhou nejčastější odpovědí byla veřejná zeleň a veřejný prostor (33,0 %) se kterou jsou více spokojeni obyvatelé v nové Líšni (35,2 %) než ve staré Líšni (8,7 %).



- Obyvatelé jsou spokojeni i s dobrou dopravní obslužností (MHD) (29,4 %), se kterou jsou více spokojeni obyvatelé nové Líšně (24,1 %) ve srovnání se starou Líšní (13,1 %).
- Obyvatelé často zmiňovali i klid (19,2 %) který více zmiňovali obyvatelé staré Líšně (26,1 %) oproti nové Líšni (11,1 %).
- Následují pozitivní zmínky o vybavenosti a službách (16,8 %) – více v nové Líšni (17,6 %) oproti staré Líšni (6,5 %).
- Obyvatelé chválili i dětská hřiště (9,0 %), častěji v nové Líšni (12,0 %) než ve staré Líšni (2,2 %).



Slovní mrak schematicky zobrazuje četnost hlavních odpovědí ke spokojenosti – čím vícekrát se odpověď opakovala, tím většími písmeny je odpověď zobrazena, barvy jsou zobrazeny náhodně.

S čím jsou obyvatelé nespokojeni, nevyšlo tak jednoznačně, jako u otázky na spokojenost obyvatel.



- Obyvatelé jsou nejvíce nespokojeni s parkováním (16,3 %). Silně převažovali obyvatelé nové Líšně (22,1 %) nad obyvateli staré Líšně (4,7 %).



- Na druhém místě vycházel vandalismus (15,0 %). Nespokojenost opět převažovala u obyvatel nové Líšně (19,1 %) nad obyvateli staré Líšně (9,5 %).

- Na třetím místě obyvatelé zmiňovali péči o veřejnou zeleň (12,4 %). Jednalo se převážně o obyvatele nové Líšně. Jedná se o kontroverzní téma, jelikož v předchozí otázce vycházela veřejná zeleň mezi nejlépe hodnocenými tématy.



- Obyvatelé jsou nespokojeni s nedostatkem komerčních služeb (12,0 %). Nespokojenost je obdobná ve staré i nové Líšni.

- Obyvatelé jsou nespokojeni také s nepořádkem na veřejných prostranstvích a jejich špatnou kvalitou (11,1 %). Nespokojenost je podobná ve staré i nové Líšni.



Slovní mrak schematicky zobrazuje četnost hlavních odpovědí k nespokojenosti – čím vícekrát se odpověď opakovala, tím většími písmeny je odpověď zobrazena, barvy jsou zobrazeny náhodně.

Prostředí a služby v Líšni

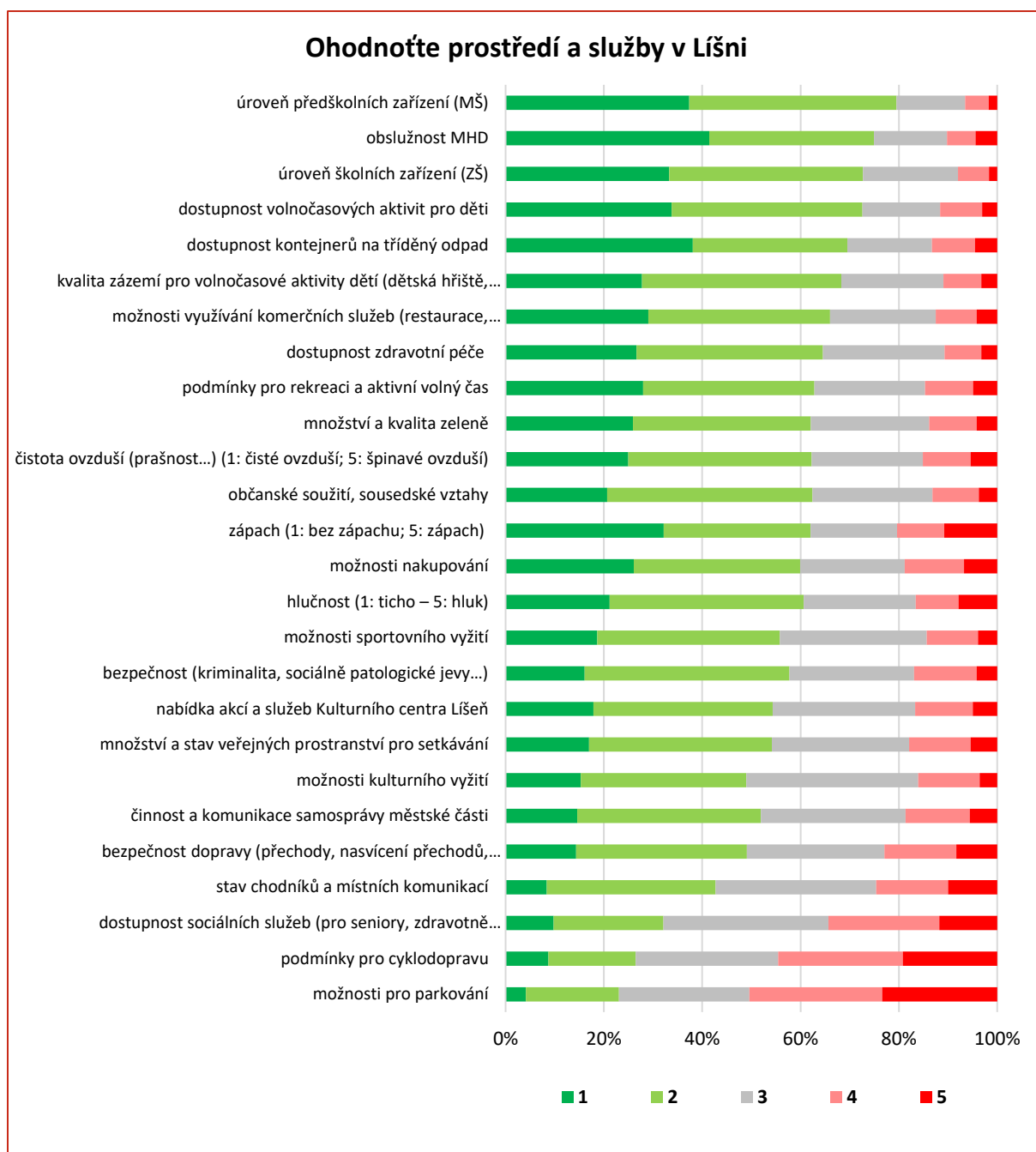
Obyvatelé měli možnost ohodnotit prostředí a služby v Líšni. V dotazníku stálo: „Ohodnoťte prostředí a služby v Líšni (známkování jako ve škole 1–5)“.



- Nejlépe hodnocena je úroveň předškolních (MŠ) a školních zařízení (ZŠ) a obslužnost MHD.
- Další témata v pořadí nevykazují v průměrné známce velké odstupy. Pozitivně hodnocených témat je tak více.



- Naopak nejhůře jsou hodnocené možnosti pro parkování, podmínky pro cyklodopravu a dostupnost sociálních služeb. V pořadí další špatně hodnocená témata mají v průměrné známce větší odstup.
- Parkování, cyklodoprava a sociální služby jsou tak poměrně výrazně nejhůře hodnocená témata v Líšni.



Celkově jsou podle dotazníkového šetření horší podmínky pro život ve staré Líšni – celková průměrná známka je o 0,14 z 5 horší.

- Nejvíce patrné to je u témat stav veřejných prostranství pro setkávání, dostupnosti kontejnerů na tříděný odpad a podmínek pro cyklo dopravu.
- Existují i témata, která jsou ve staré Líšni hodnocena lépe než v nové Líšni. Jde hlavně o možnosti pro parkování, zápach a občanské soužití.
- Nejhůře hodnocená 3 témata jsou společná pro starou i novou Líšeň. Jedná se o možnosti pro parkování, podmínky pro cyklo dopravu a dostupnost sociálních služeb.
- U TOP3 nejlépe hodnocených témat však již můžeme pozorovat rozdíly. Úroveň základních škol nepatří ve staré Líšni k TOP3 tématům. Spadá tam naopak hodnocení zápachu. Obslužnost MHD je ve staré Líšni hodnocena stále poměrně dobře (2. nejlépe hodnocené téma), průměrná známka je však o 0,25 horší než v nové Líšni.

Prostředí a služby v Líšni	Průměrná známka			Rozdíl stará / nová Líšeň
	Líšeň (celkem)	nová Líšeň	stará Líšeň	
Možnosti pro parkování	3,47	3,52	3,28	0,24
Podmínky pro cyklodopravu	3,29	3,15	3,59	-0,44
Dostupnost sociálních služeb (pro seniory, zdravotně postižené, sociálně znevýhodněné i jiné skupiny...)	3,04	2,92	3,26	-0,34
Stav chodníků a místních komunikací	2,84	2,80	2,85	-0,05
Bezpečnost dopravy (přechody, nasvícení přechodů, dodržování rychlosti...)	2,68	2,58	2,90	-0,32
Činnost a komunikace samosprávy městské části	2,58	2,50	2,72	-0,22
Možnosti kulturního vyžití	2,55	2,58	2,48	0,10
Množství a stav veřejných prostranství pro setkávání	2,52	2,38	2,85	-0,48
Nabídka akcí a služeb Kulturního centra Líšeň	2,49	2,51	2,45	0,06
Bezpečnost (kriminalita, sociálně patologické jevy...)	2,47	2,49	2,34	0,15
Možnosti sportovního vyžití	2,44	2,40	2,53	-0,14
Hlučnost (1: ticho – 5: hluk)	2,43	2,42	2,43	-0,01
Možnosti nakupování	2,40	2,33	2,55	-0,22
Zápach (1: bez zápachu; 5: zápach)	2,37	2,41	2,21	0,20
Občanské soužití, sousedské vztahy	2,34	2,38	2,22	0,16
Čistota ovzduší (prašnost...) (1: čisté ovzduší; 5: špinavé ovzduší)	2,33	2,32	2,32	0,00
Množství a kvalita zeleně	2,30	2,22	2,47	-0,25
Podmínky pro rekreaci a aktivní volný čas	2,29	2,29	2,25	0,04
Dostupnost zdravotní péče	2,23	2,16	2,29	-0,13
Možnosti využívání komerčních služeb (restaurace, kadeřnictví...)	2,22	2,08	2,48	-0,40
Kvalita zázemí pro volnočasové aktivity dětí (dětská hřiště, jejich bezpečnost, stav, pořádek...)	2,18	2,11	2,31	-0,20
Dostupnost kontejnerů na tříděný odpad	2,10	1,97	2,41	-0,44
Dostupnost volnočasových aktivit pro děti	2,08	2,00	2,23	-0,23
Úroveň školních zařízení (ZŠ)	2,04	1,92	2,33	-0,41
Obslužnost MHD	1,98	1,88	2,13	-0,25
Úroveň předškolních zařízení (MŠ)	1,91	1,90	1,95	-0,04
Celkem	2,44	2,39	2,53	-0,14

U tří nejhůře a tří nejlépe hodnocených témat byla provedena podrobnější územní analýza.

- Možnosti parkování jsou nejhůře hodnoceny v okolí náměstí Karla IV. a v severo-východní části sídliště na východ od dopravního uzlu Jírova a v okolí ulice Podbělová.
- Lépe možnost parkování naopak lidé hodnotí ve staré zástavbě v okolí ulic Ondráčkova a Trnkova, kde obyvatelé zpravidla mohou parkovat ve vlastních vjezdech.
- Podmínky pro cyklodopravu jsou výrazně nejhůře hodnoceny v okolí ulic Holzova a náměstí Karla IV. Lépe je na tom naopak severo-východní část sídliště.
- Spokojenost s dostupností sociálních služeb bude pravděpodobně více souviset se zastoupením starších obyvatel než s prostorovými rozdíly. Nicméně hůře jsou hodnoceny sociální služby v okolí ulice Holzova a Kubelíkova. Naopak lépe v okolí náměstí Karla IV. a severní části sídliště.

- Úroveň předškolních zařízení byla nejlépe hodnocena v okolí ulice Holzova a v severní části sídliště. Naopak nejhůře obyvatelé hodnotili úroveň MŠ v jižní části sídliště a v ulicích přiléhajících k Mariánskému údolí (Ondráčkova, Podolská, Zlámanky...)
- Úroveň školních zařízení (ZŠ) je nejlépe hodnocena v severní a severovýchodní části Líšně naopak nejhůře v okolí náměstí Karla IV. a v ulicích přiléhajících k Mariánskému údolí.
- Poměrně velké rozdíly panují u spokojenosti s obsluhností MHD. Celkově je v Líšni hodnocená velmi dobře (2. nejlépe hodnocené téma). Nejvíce spokojení jsou obyvatelé v okolí náměstí Karla IV. a v severní části sídliště. Hůře naopak obsluhnost MHD hodnotí v okolí ulice Holzova a Trnkova.
- Zápach patří k TOP3 nejlépe hodnocenému tématu ve staré Líšni, speciálně v ulicích přiléhajících k Mariánskému údolí. Velmi špatně je naopak zápach hodnocený v severní části sídliště a v okolí ulice Trnkova. Rozdíl v průměrné známce činí až jeden stupeň.

Chybějící vybavenost

U otázky „Jaké služby nebo vybavenost vám v Líšni nejvíce chybí?“ uvedla většina obyvatel (téměř 50 %) různorodé druhy komerčních obchodů a služeb.



- Nejčastěji obyvatelé zmiňovali poštu, restaurace, kavárny, větší obchod s potravinami (hlavně v severní části sídliště a ve staré Líšni) a různorodé specializované obchody (železářství, drogerie...).
- Velké části obyvatel chybí koupaliště nebo bazén (28,7 %).
- S velkým odstupem dále chybí obyvatelům cyklostezka, je zde však již velký odstup (6,5 %).
- Rozdíly mezi starou a novou Líšní nejsou v odpovědích velké.

Územní rozvoj Líšně

Na otázku „Jak by se měla Líšeň územně rozvíjet?“, odpověděla většina obyvatel (více než 50 %), že by zástavba měla zůstat přibližně stejná.



- Zástavba by měla zůstat stejná hlavně podle obyvatel nové Líšně, než staré (rozdíl byl necelých 10 %).
- Přibližně 15 % obyvatel si myslí, že by mělo docházet k postupné proměně stávajících lokalit. Tuto možnost uvedlo méně obyvatel nové Líšně.
- Možnosti výstavby v nových lokalitách a možnost využít všechny územní možnosti pro výstavbu preferovalo nejméně respondentů.
- Více obyvatel nové Líšně preferuje výstavbu v nových lokalitách.



Obyvatelé mohli v této otázce označit i možnost jiné a přidat komentář.

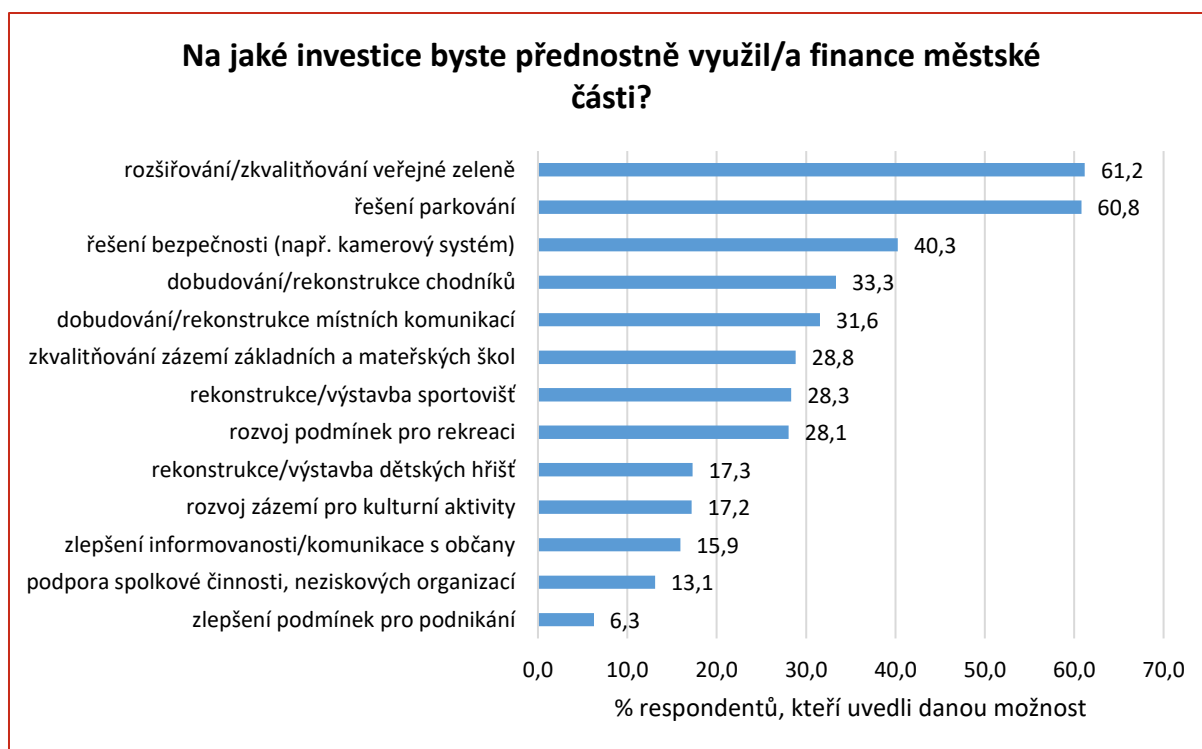
- Nejčastěji v komentářích uváděli, že si nepřejí žádnou další výstavbu (15 odpovědí) a nechat více zeleně (12 odpovědí).
- Jednotlivci uváděli i další komentáře: stavět na polích, stavět přirozeně, nenásilně a zajistit u nové zástavby veřejné služby.

Využití finančních prostředků

Respondenti dostali možnost představit, že mají k dispozici finanční prostředky Líšně. Otázka zněla „Na jaké investice byste přednostně využil/a finance městské části?“



- Obyvatelé Líšně by nejvíce chtěli investovat do rozšiřování / zkvalitňování veřejné zeleně a řešení parkování. Tyto možnosti s převahou získaly nejvíce hlasů.
- Naopak nejméně by občané investovali do zlepšení podmínek pro podnikání a podpory spolkové činnosti. Možné vysvětlení může být, že se jedná o oblasti, které jsou v dobrém stavu a není do nich potřeba zvyšovat finanční prostředky.



Obyvatelé měli možnost uvést i jinou odpověď a doplnit komentář. Využilo toho celkem 128 obyvatel.



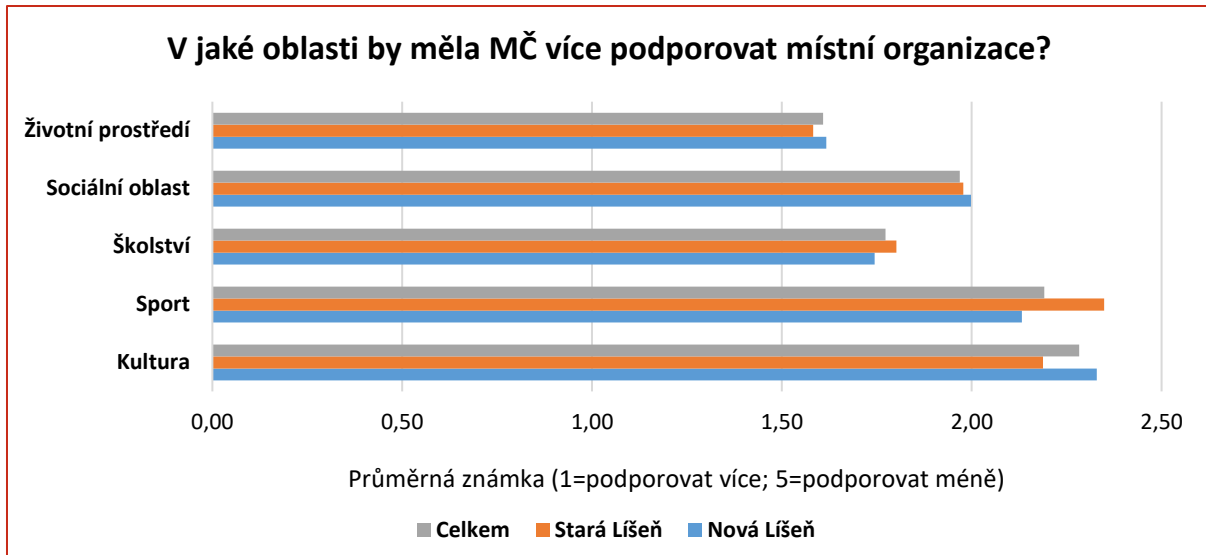
- Nejčastěji obyvatelé zmiňovali oblasti, které nebyly mezi nabízenými tématy. Konkrétně se jednalo o cyklodopravu (35x), bazén nebo koupaliště na koupání (16x), podporu komerčních služeb (12x) a domov pro seniory (11x).

Podpora místních organizací

Respondenti mohli vyjádřit svůj názor na otázku „V jaké oblasti by měla MČ více podporovat místní organizace?“ (1: podporovat více, 5: podporovat méně).



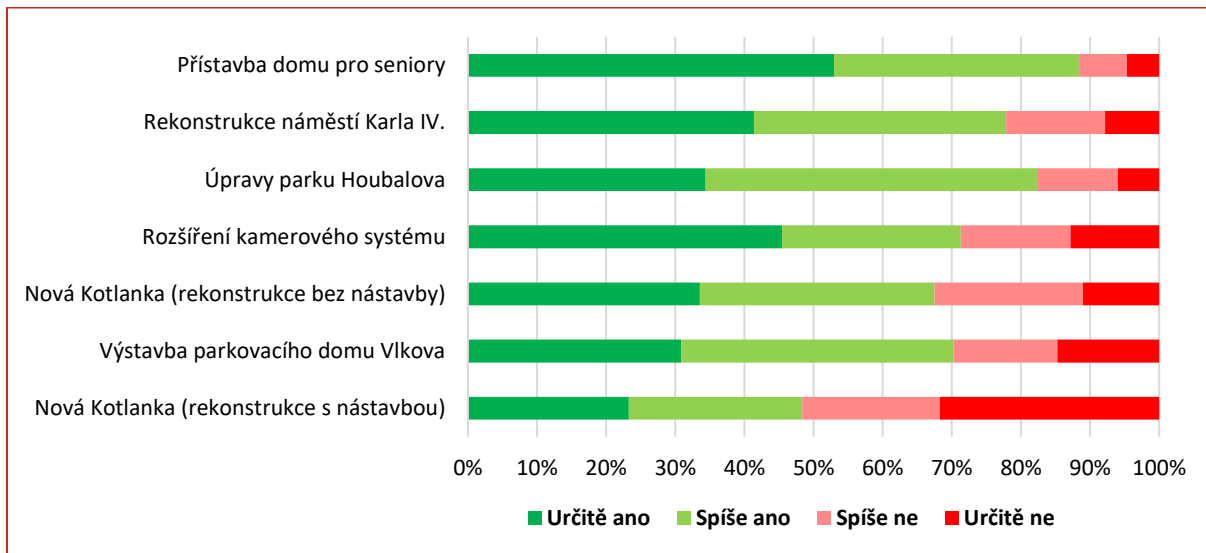
- Podle obyvatel by měla městská část více podporovat místní organizace zejména v tématu životního prostředí.
- Naopak nejmenší podporu mezi obyvateli získalo téma kultury. Možné vysvětlení může být pozitivní – s kulturou v Líšni mohou obyvatelé být spokojeni a nepotřebuje tak zvýšenou péči.
- Rozdíly mezi starou a novou Líšní jsou nejvíce patrné u sportu. Ve staré Líšni by ho chtěli podporovat méně než v nové Líšni.
- U kultury je situace opačná – větší podporu má mezi obyvateli staré Líšně.



Realizace vybraných projektů městské části

Obyvatelé měli v dotazníku možnost vyjádřit svůj názor na plánované projekty. Otázka byla položena následovně: „Měla by městská část realizovat následující projekty?“

- Nejhůře hodnocena, a to s odstupem, je nová Kotlanka (rekonstrukce s nástavbou).
- Naopak nejlépe hodnocený projekt, opět s výraznějším odstupem, je přístavba domu pro seniory.
- Ostatní projekty jsou hodnoceny velmi podobně.



U jednotlivých projektů byly spočítány průměrné známky (určitě ano = 1, určitě ne = 4) a byly analyzovány rozdíly mezi starou a novou Líšní.

- Nejvíce jsou patrné rozdíly jsou u názorů na rekonstrukci náměstí Karla IV. Průměrná známka v nové Líšni dosáhla 2,00, kdežto ve staré Líšni 1,58.
- Rozdíly byly i u projektu nová Kotlanka (rekonstrukce bez nástavby). Znamka ve staré Líšni činila 2,33 v nové Líšni 2,02.
- Úprava parku Houbalova je výrazně více preferován v nové Líšni (1,82) oproti staré Líšni (2,1).

Projekt	Líšeň (celkem)	nová Líšeň	stará Líšeň
Nová Kotlanka (rekonstrukce s nástavbou)	2,60	2,58	2,63
Výstavba parkovacího domu Vlkova	2,14	2,08	2,29
Nová Kotlanka (rekonstrukce bez nástavby)	2,10	2,02	2,33
Rozšíření kamerového systému	1,96	1,90	2,02
Úpravy parku Houbalova	1,89	1,82	2,10
Rekonstrukce náměstí Karla IV.	1,89	2,00	1,58
Přístavba domu pro seniory	1,63	1,68	1,58

Určitě ano=1; spíše ano=2, spíše ne=3; určitě ne=4

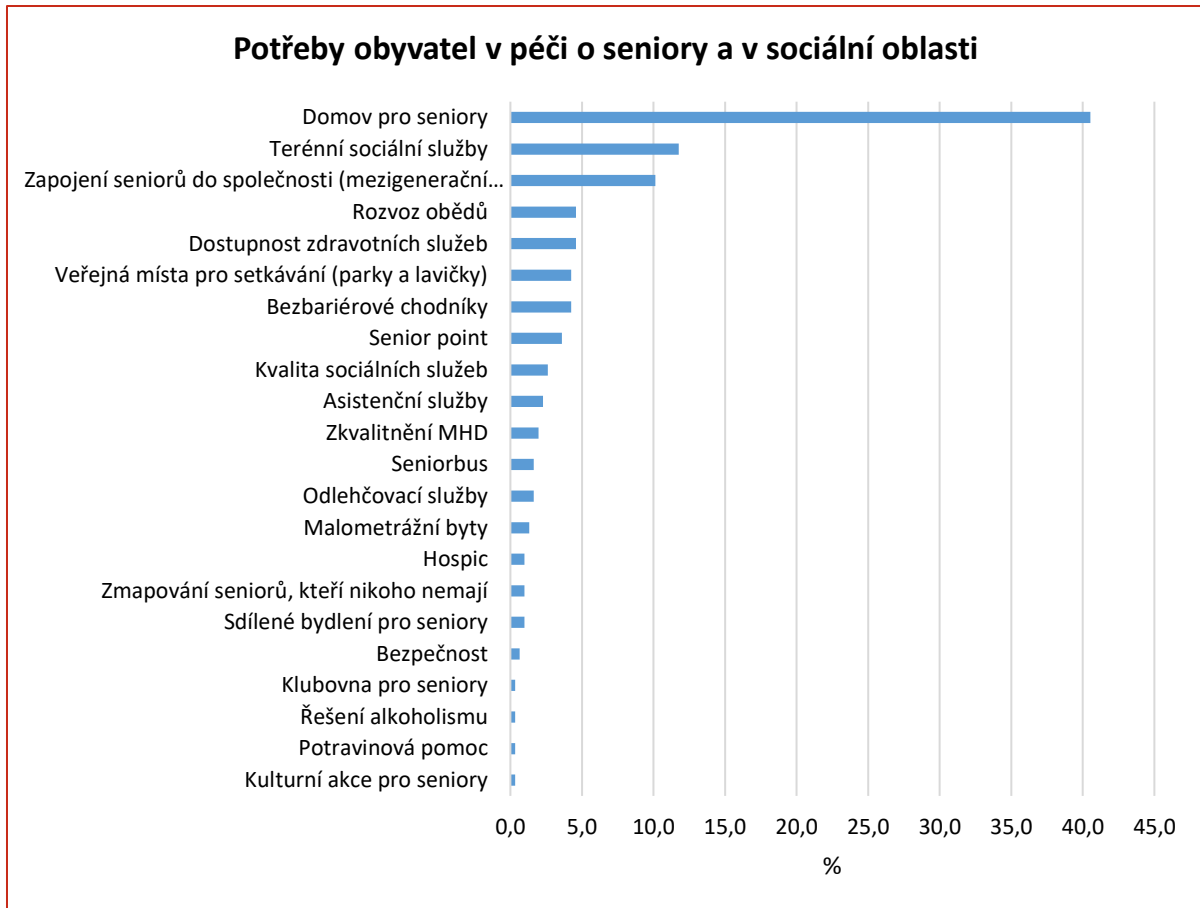
Obyvatelé měli možnost přidat i vlastní návrh projektu. Využilo toho celkem 214 obyvatel.

- Nejvíce (14,5 %) obyvatel zmiňovalo cyklostezky (do Slatiny, do Ochozu, do centra Brna, do Maloměřic k řece Svitavě...).
- Následoval bazén nebo koupaliště (13,6 %), výstavba dalších prostor pro parkování (5,6 %), domov důchodců a prodloužení tramvajové trati ze Stránské skály (shodně 4,7 %).

Péče o seniory a sociální oblast

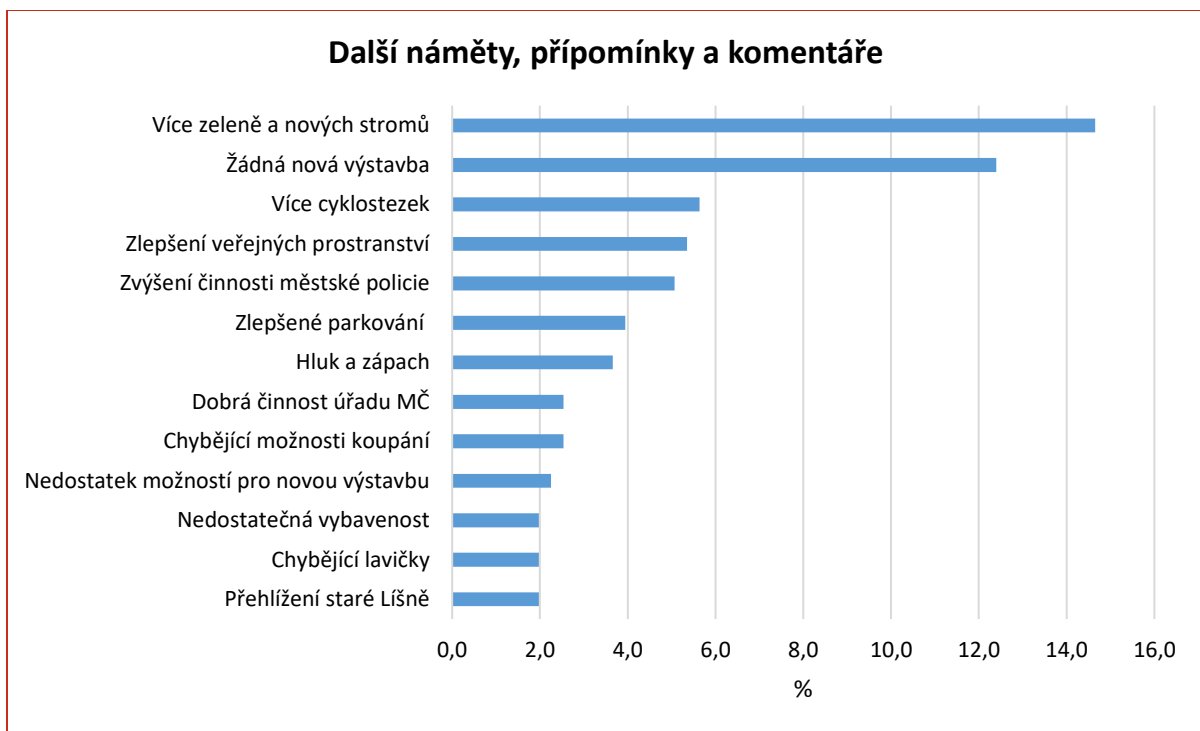
Další otázka zjišťovala, co by se mělo zlepšit v péči o seniory a v sociální oblasti. Konkrétní otázka byla: „Co by se mělo zlepšit v péči o seniory a v sociální oblasti?“ Odpovědělo celkem 320 obyvatel, nejčastěji přímo senioři.

- Téměř polovina respondentů, kteří odpověděli, by chtěla domov pro seniory.
- Mezi další náměty patřilo rozšíření terénních sociálních služeb a větší zapojení seniorů do společnosti např. přes mezigenerační setkávání (obě možnosti zmiňovalo přibližně 10 % obyvatel).



Na závěr mohli obyvatelé uvést závěrečný námět, připomínku nebo komentář. Prostoru pro závěrečný komentář využilo toho 355 obyvatel.

- Přibližně 15 % obyvatel lobovalo za více zeleně a nových stromů a za žádnou cenu další výstavbu.



A.2.2 VNÍMÁNÍ PROSTORU MĚSTSKÉ ČÁSTI OBYVATELI

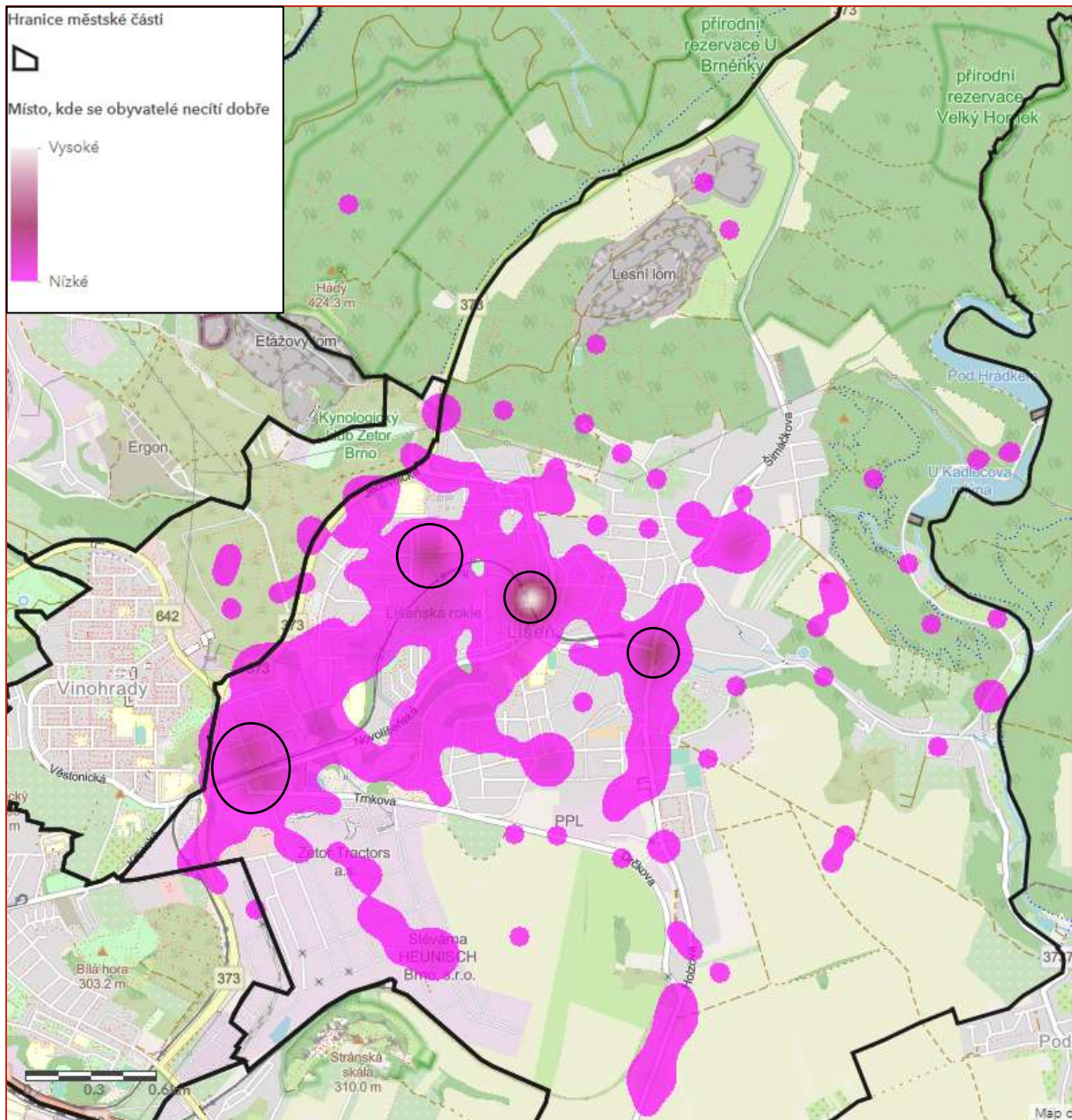
Vnímání prostoru městské části obyvateli bylo provedeno přes tzv. pocitovou mapu, která byla zařazena do dotazníkového šetření s obyvateli, které proběhlo od července do srpna 2022. Celkově se zapojilo 1023 obyvatel, tj. 4,7 % obyvatel starších 15 let.

Tazatelé se obyvatel zeptali následovně: „Do přiložené mapky zakreslete, pojmenujte a označte místo: a) kde se v Líšni necítíte dobře a proč“ a „b) kde je v Líšni vaše nejoblíbenější místo a proč?“

Neoblíbená místa v Líšni

Neoblíbená místa v Líšni mají různorodý charakter. Místa však většinou spojuje nepořádek a neudržovanost.

- Mezi nejméně oblíbená místa v Líšni patří prostranství okolo zastávky Jírova. Obyvatelům zde vadí hluk a nepořádek. Dalším kontroverzním místem je oblast okolo bývalého McDonaldu.
- Negativně hodnocený je i areál Zetoru jako zanedbané místo s chybějící občanskou infrastrukturou. Speciálně je zmiňována slévárna Heunisch kvůli zápachu.
- Kritizované je mezi obyvateli i náměstí Karla IV., které neplní funkci náměstí kvůli neupravenému veřejnému prostranství a husté dopravě.
- Obyvatelé často uváděli jako neoblíbené místo i Kotlanku. Chybí zde kvalitní služby a obchody. Objekt je nezrekonstruovaný.
- Kontroverzním místem je i Rokle, kterou většina obyvatel vnímá pozitivně. Řada lidí však uvedla Rokli jako místo, kde se necítí dobře, kvůli nedostatku zeleně, chybějícímu stínu a zázemí.
- Řada obyvatel zmiňovala i lokální místa, jako silnice do Slatiny (dopravně nebezpečná situace pro cyklisty a pěší), ulici Jedovnická (hluk, nebezpečné křižovatky a nemožnost přecházení) a ulici Kniesova (problémy s technickou infrastrukturou, nedokončené propojení na Šimáčkovu).



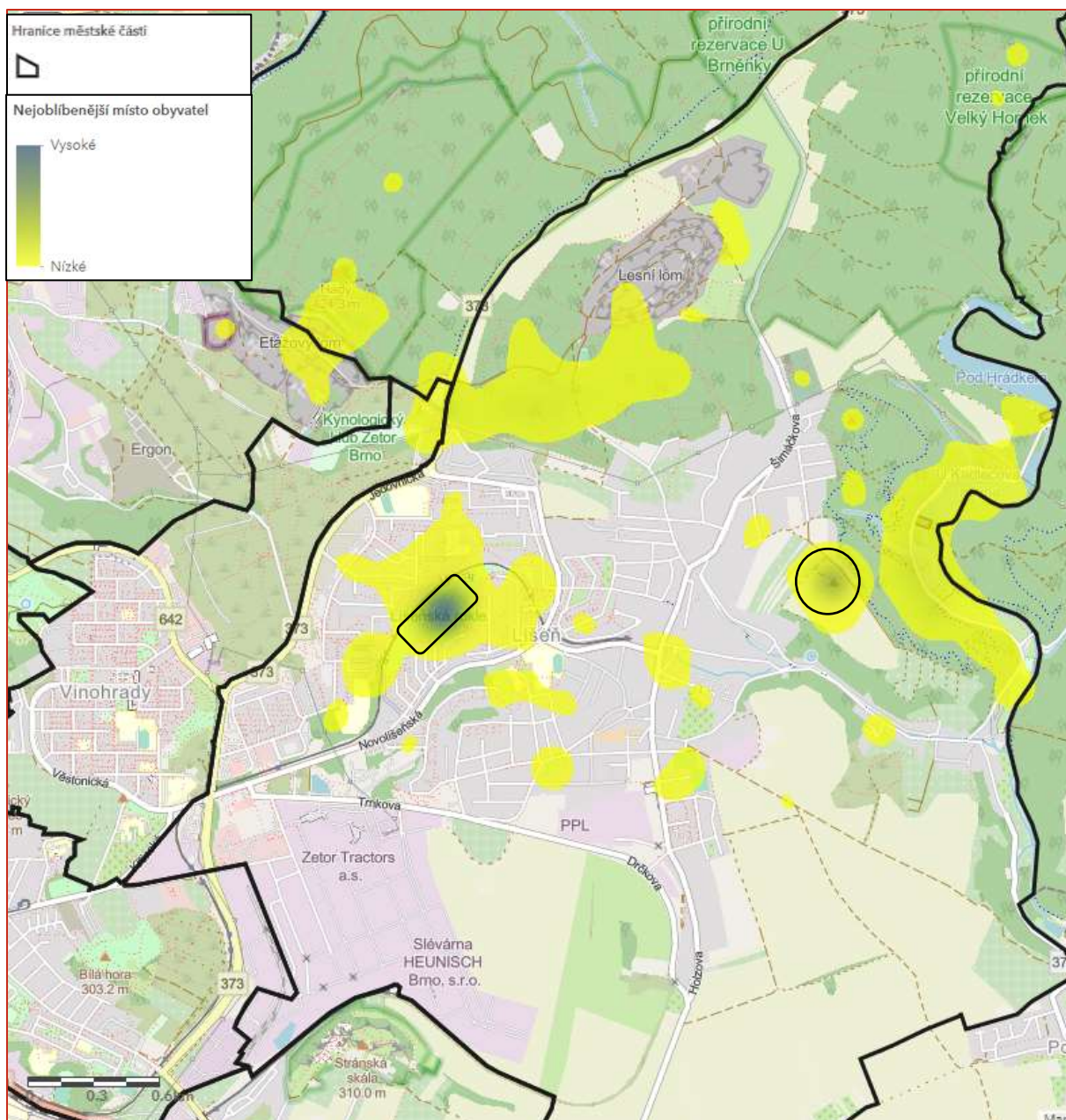
Teplotní mapa je grafické zobrazení získaných dat. Odstíny fialové barvy se mění podle toho, která místa lidé nejvíce označovali.

Oblíbená místa v Líšni

Mezi nejoblíbenější místa obyvatel v Líšni patří odpočinkové a rekreační zóny. Kromě parku Rokle se jedná o oblasti na okraji Líšně.



- Nejoblíbenější rekreační zóny jsou park Rokle, Mariánské údolí, lesy a lomy v okolí vysílače Hády a hotelu Velká Klajdovka.
- K oblíbenému odpočinkovému místu patří Kaple Panny Marie pomocnice, tzv. Kostelíček.
- Jedno z nejoblíbenějších míst (lesy a lomy v okolí vysílače Hády) leží mimo Líšeň na katastru obce Kanice a brněnské městské části Maloměřice a Obřany. Líšeň zde však může spolupracovat nebo zajistit lepší přístupnost oblasti.



Teplotní mapa je grafické zobrazení získaných dat. Odstíny žlutomodré barvy se mění podle toho, která místa lidé nejvíce označovali.

A.3 SWOT ANALÝZA

Souhrnné zhodnocení silných a slabých stránek a možných vnějších příležitostí a ohrožení.

SWOT analýza zachycuje klíčové podněty pro návrhovou část. **Vnitřní faktory rozvoje ovlivnitelné městskou částí** jsou uspořádány jako silné stránky (pozitiva, rozvojové faktory) a slabé stránky (negativa, problémy).

Vnější faktory (příležitosti a ohrožení) vychází z posouzení obecných i konkrétních vlivů, které mohou mít dopad na rozvoj města a které městská část nemůže ovlivnit, jen na ně reagovat.

SILNÉ STRÁNKY (pozitiva, rozvojové faktory)	SLABÉ STRÁNKY (negativa, problémy)
<p>Obyvatelstvo a bydlení</p> <ul style="list-style-type: none"> ▪ Dlouhá kontinuita osídlení ve staré Líšni ▪ Relativně příznivý index stáří <p>Hospodářství</p> <ul style="list-style-type: none"> ▪ Dostatečný počet volných pracovních míst ▪ Příznivá nezaměstnanost ▪ Vynikající podmínky pro cestovní ruch <p>Doprava</p> <ul style="list-style-type: none"> ▪ Vynikající dopravní obslužnost (MHD) ▪ Dobrá dopravní dostupnost <p>Technická infrastruktura</p> <ul style="list-style-type: none"> ▪ Dobré pokrytí inženýrskými sítěmi ▪ Možnost připojení na rychlý internet ▪ Systém sběru odpadu, přítomnost sběrných středisek odpadu <p>Vybavenost</p> <ul style="list-style-type: none"> ▪ Dobré pokrytí zákl. a mateřskými školami ▪ Přítomnost základní umělecké školy a dalších organizací pro volný čas ▪ Dobrá dostupnost zdravotní péče ▪ Existence kult. organizací, folklór ▪ Existující prostory pro činnost spolků ▪ Přítomnost řady sportovních klubů <p>Životní prostředí</p> <ul style="list-style-type: none"> ▪ Vysoký podíl zeleně ▪ Čisté ovzduší ve velké části Líšně <p>Správa MČ</p> <ul style="list-style-type: none"> ▪ Vyrovnané rozpočtové hospodaření ▪ Nabídka služeb mobilního rozhlasu ▪ Přítomnost služebny hasičského záchranného sboru 	<p>Obyvatelstvo a bydlení</p> <ul style="list-style-type: none"> ▪ Stagnující počet obyvatel, nedostatek nového bydlení ▪ Vysoký počet obyvatel v určitých věkových kategoriích <p>Hospodářství</p> <ul style="list-style-type: none"> ▪ Nedostatečná komerční vybavenost vzhledem k velikosti Líšně <p>Doprava</p> <ul style="list-style-type: none"> ▪ Vysoká intenzita dopravy ▪ Nedostatek parkovacích míst ▪ Absence infrastruktury pro cyklo dopravu ▪ Přítomnost dopravně nebezpečných míst <p>Technická infrastruktura</p> <ul style="list-style-type: none"> ▪ Přetížená kanalizace <p>Vybavenost</p> <ul style="list-style-type: none"> ▪ Nedostatek míst ve školách pro 2leté děti ▪ Vysoká naplněnost škol ▪ Nedostatečná kapacita domu s pečovatelskou službou ▪ Chybějící bazén a sportovní hala <p>Životní prostředí</p> <ul style="list-style-type: none"> ▪ Zápach ze slévárny Heunisch ▪ Hluk v okolí dopravních staveb ▪ Přítomnost brownfieldů <p>Správa MČ</p> <ul style="list-style-type: none"> ▪ Absence služebny policie

PŘÍLEŽITOSTI (co se děje, či bude dít kolem nás a my to můžeme využít)	OHROŽENÍ (co se děje, či bude dít kolem nás)
<ul style="list-style-type: none">▪ Jedinečná poloha v blízkosti rekreačního zázemí▪ Blízkost Moravského krasu▪ Dostavba velkého městského okruhu▪ Revitalizace areálu Zetoru společností CTP▪ Zvyšující se trend trvalé udržitelnosti v oblasti hospodaření s energiemi a nakládání s odpady.▪ Nastavení státního systému financování a legislativy provozu a rozvoje vzdělávání, zdravotní a sociální péče, kultury a sportu.▪ Nabídka dotačních programů na krajské, národní a evropské úrovni.	<ul style="list-style-type: none">▪ Nedostatek kompetencí svěřených od města Brna▪ Riziko ekonomické recese▪ Negativní projevy změny klimatu (sucho a s tím spojený nedostatek vody, kůrovcová kalamita, intenzivní meteorologické jevy).▪ Vysoká finanční závislost na transferech od města Brna

B. NÁVRHOVÁ ČÁST

Pracovní verze 13. 4. 2023

B.1 VIZE 2050

Vize představuje dlouhodobý obraz budoucí podoby městské části. Jedná se o „směrovku rozvoje“. Vize je rozepsána do konkrétní podoby, aby mohla sloužit jako vodítko pro formulaci cílů a opatření.

Vize rozvoje 2050

Líšeň – prosperující místo pro příjemný život všech generací

Líšeň má jasně stanovený a podrobně rozplánovaný další rozvoj. Má schválený rozpočet, který kontinuálně navazuje na předchozí rozpočty a projekty a postupně rozvíjí Líšeň. Líšeň neutrácí více peněz, než kolik má k dispozici. Na potřebné projekty postupně spoří. Obyvatelé se zajímají o dění v městské části. Jsou pravidelně informováni a zapojeni do diskuzí o dalším rozvoji.

Ve veřejných prostorech je dostatek zeleně, o kterou je pravidelně pečováno. Je udržován veřejný pořádek, obyvatelé s v Líšni cítí bezpečně. Líšeň nabízí dostatek míst pro trávení volného času a setkávání místních obyvatel. V Líšni je dostatek prvků modrozelené infrastruktury pro vyrovnání se s klimatickými změnami. Líšeň je atraktivním místem pro bydlení pro všechny generace včetně mladých rodin a seniorů. Zástavba není zahušťována. Do blízké přírody je možné se pohodlně a bezpečně dostat nemotorovou dopravou.

Pohyb po městské části na kole i pěšky je bezpečný a příjemný. Parkovacích míst je dostatek.

Rozvíjí se činnost spolků. V Líšni je dostatečná nabídka komerčních i veřejných služeb. Školy a školky jsou dobře vybavené a poskytují kvalitní výuku. Sociální a zdravotní služby jsou kvalitní a dostupné. Líšeň vyniká možnostmi pro kulturní a sportovní vyžití. Jsou udržovány tradice.

B.2 CÍLE, OPATŘENÍ A AKTIVITY DO ROKU 2033

Klíčové a mezníky rozvoje městské části jsou zachyceny v podobě hlavních cílů. Cíle označují, čeho bude dosaženo s ohledem na kompetence městské části a působení vnějších vlivů.

Opatření zastřešuje soubor aktivit k určitému tématu a stanoví přístup k řešení jednotlivých témat a problémů. Opatření jsou pro přehlednost seskupena do **rozvojových oblastí**, mezi které patří:

- Prostředí pro život
- Dopravní a technická infrastruktura
- Služby pro obyvatele a život v městské části

Aktivita označuje konkrétnější přístup v rámci opatření. U aktivit budou uvedeny i konkrétní informace důležité pro jejich realizaci (komentář). Aktivity nebudou vzhledem ke kompetencím městské části a vnějším vlivům vázány na konkrétní časové období.

A. Prostředí pro život

Hlavní cíle:

- Zvýšit množství a kvalitu zeleně ve veřejných prostorech
- Rozšířit rozlohu parků
- Zlepšit možnosti pro aktivní rekreaci
- Zkvalitnit bytový fond
- Zvýšit využití nebytových prostor

A.1 Zkvalitnění veřejných prostranství

A.1.1 Revitalizace náměstí Karla IV.

Proběhla architektonická soutěž o návrh náměstí Karla IV. Je vytvořen návrh územní studie. Součástí zvýšení bezpečnosti chodců.

A.1.2 Úprava zahrady Orlovny

Vybudování závlahového systému. Projektová dokumentace na akumulární nádrž. Rekonstrukce obvodových zdí.

A.1.3 Rekonstrukce cest v parku Rokle

Cesty jsou splavené.

A.1.4 Nový park Houbalova

Zpracování projektové dokumentace pro stavební povolení.

A.1.5 Údržba a výsadba zeleně

Doplnění výsadby a zajištění údržby. Vytipování projektů pro liniovou zeleň.

A.1.6 Rozšíření a údržba „budek na vajgly“

A.2 Rozšíření podmínek pro rekreaci a trávení volného času

A.2.1 Vodní prvek na náměstí Karla IV.

Nepodpořeno v rámci participativního rozpočtu. Bude realizováno z vlastních zdrojů městské části.

A.2.2 Rekonstrukce dětských hřišť

Průběžné opravy dětský hřišť.

A.2.3 Diskuze se statutárním městem Brnem a sousedními městskými částmi o řešení koupaliště / bazénu

A.3 Zlepšení životního prostředí

A.3.1 Zadržování a využití srážkové vody

Akumulace dešťových vod v Rokli, paku Houbalova, zahradě Orlovny a dalších místech.

A.3.2 Meteostanice pro monitoring počasí

Pořízení několika meteostanic.

A.3.3 Pořízení fotovoltaiky na veřejné budovy

Pořízení fotovoltaiky na budovy polikliniky Horníkova, ZŠ a MŠ Horníkova, ZŠ Masarova a ZŠ Novolíšeňská.

A.4 Rozvoj bydlení

A.4.1 Modernizace bytového fondu

A.4.2 Rekonstrukce střech na bytových domech

A.4.3 Rekonstrukce balkónů

A.4.4 Rekonstrukce výtahů

A.4.5 Rekonstrukce vchodů do bytových domů

A.5 Nebytové hospodářství

A.5.1 Modernizace Kotlanky

Projekt je ve fázi nabídky studie projektanta.

A.5.2 Úprava parteru OC Kotlanova

Nabídka pro zadání vizualizace parteru.

A.5.3 Pasportizace a ekonomická analýza nebytových prostor

Na základě podkladů prověřit a navrhnout další správu budov ve správě Líšně. Jedná se zejména o Likusák Synkova, budovu radnice, náměstí Karla IV. 17, budovu obchodu u parku Trnkova, Ondráčkovu 21, objekt bývalých jatek Ondráčkova 134, budovu bývalé Hejlovy hospody na Ondráčkově 20, budovu doktorů na ulici Šimáčkova, klášter a další.

B. Dopravní a technická infrastruktura

Hlavní cíle:

- Zlepšit prostupnost městské části pro nemotorovou dopravu
- Zvýšit počet parkovacích míst
- Zvýšit bezpečnost dopravy
- Zlepšit stav technické infrastruktury

B.1 Zvýšení bezpečnosti dopravy

B.1.1 Zpomalovací polštář na ul. Josefy Faimonové

Vypracován typový projekt, probíhá soutěž na zhotovitele.

B.1.2 Osvětlení přechodu u zastávky MHD Houbalova

Objednána projektová dokumentace, probíhá územní řízení.

B.1.3 Osvětlení přechodu na ulici Trnkova u České televize

Zpracována projektová dokumentace. Realizuje B-KOM.

B.1.4 Měření rychlosti a budování přechodů u škol

B.1.5 Prověření možnosti realizace kruhového objezdu na Holzové a Drčkové.

B.1.6 Řešení výjezdu z areálu Zetoru (Novolíšeňská – Trnkova).

B.2 Rozvoj nemotorové a městské hromadné dopravy

B.2.1 Výstavba chodníku k ZŠ Masarova

Chodník na ulici Sedláčkova k ZŠ Masarova.

B.2.2 Cyklostezka podél tramvajové trati

B.2.3 Rekonstrukce komunikací Elplova – Zikova – Synkova

Druhá etapa. Po rekonstrukci ulice Synkova následuje vodorovné dopravní značení a oprava obslužné komunikace za ulicemi Zikova a Elplova.

*Řešení výjezdu z ulic Elplova, Zikova a Synkova. Komunikace s Brněnskými komunikacemi.
Řešení rozhledů na ulicích Synkova a Zikova.*

B.2.4 Zkvalitnění přestupů na dopravních uzlech Novolíšeňská, Jírova, náměstí Karla IV.

B.2.5 Oživení podzemní zastávky Jírova

Diskuze o možnosti oživení prostoru a umístění laviček.

B.2.6 Údržba podchodů

Zvýšení spolupráce se správcem podchodů – Brněnskými komunikacemi. Zvýšení komfortu, osvětlení a pořádku.

B.3 Řešení parkování

B.3.1 Rekonstrukce komunikace Strnadova

Včetně rozšíření parkování na ulici Strnadova – podélné stání na ulici Strnadova.

B.3.2 Parkovací dům Vlkova

B.3.3 Prověření zavedení modrých zón

Ověření přínosu modrých zón pro parkování residentů.

B.4 Zkvalitnění technické infrastruktury

B.4.1 Podpora kanalizačních přípojek

Rozšíření diskuze o spoluúčasti fyzických osob na kanalizačních přípojkách.

B.5 Řešení odpadového hospodářství

B.5.1 Úprava kontejnerových stání

Podzemní kontejnery na ulici Kubelíkova u „Brodáku“ a úpravy dalších kontejnerových stání.

B.6 Zvyšování bezpečnosti

B.6.1 Kamerový systém

Rozšíření kamerového systému v Rokli a na náměstí Karla IV.

C. Služby pro obyvatele a život v městské části

Hlavní cíle:

- Zlepšit technický stav a vybavenost škol
- Zkvalitnit vzdělávací a výchovné činnosti
- Zvýšit dostupnost a zkvalitnit sociální a zdravotní péči
- Zlepšit podmínky pro kulturní a sportovní spolky
- Zkvalitnit podmínky pro činnost veřejné správy

C.1 Podpora školství

C.1.1 Přístavba a modernizace MŠ Michalova

Dokončena projektová dokumentace, zahájeno stavební řízení. Financováno přes Integrovanou strategii rozvoje BMO 21+.

C.1.2 Modernizace ZŠ Pohankova

Je potřeba oprava krovu, výměna střechy, zateplení boční stěny, zajištění bezbariérovosti, oprava jídelny a sociálního zázemí. Probíhá příprava výběrového řízení na projektovou dokumentaci.

C.1.3 Modernizace vnitřních prostor a přístavba ZŠ Novolíšeňská

Potřeba vyhotovení projektové dokumentace. Vysoká finanční náročnost.

C.1.4 Výměna výtahu na ZŠ Holzova a ZŠ a MŠ Horníkova

Příprava výběrového řízení na projektovou dokumentaci.

C.1.5 Dovybavení kuchyně Školní jídelny Masarova

C.1.6 Modernizace konektivity u základních škol

C.1.7 Rekonstrukce budovy Střední zdravotnická škola Evangelické akademie na Šimáčkové

Zajištění budovy proti pronikání vlhkosti do základového zdiva.

C.2 Řešení sociální oblasti

C.2.1 NOVÝ DOMOV – domov pro seniory a studenty

Součástí Zásobníku projektů Akčního plánu strategie #brno2050

C.2.2 Rozšíření podpory terénních sociálních služeb

C.2.3 Podpora mezigeneračního setkávání seniorů s dětmi

C.3 Podpora zdravotnictví

C.3.1 Regenerace polikliniky Horníkova

Stavební úpravy, vzduchotechnika, elektro, topení, sanitární technika.

C.3.2 Zřízení informačního systému na poliklinice Horníkova

C.4 Podpora kultury

C.4.1 Údržba a zkvalitňování provozu Dělnáku

C.4.2 Udržování líšeňských tradic a podpora provozu spolků

C.4.3 Podpora akcí pro seniory a spolupráce s Klubem seniorů v Líšni, klubů Réva a KLAS

C.4.4 Podpora péče o památkově hodnotné stavby

C.5 Podpora sportu

C.5.1 Revize a dovybavení prvky na veřejných sportovištích

Každoroční revize a dovybavení

C.5.2 Podpora provozu sportovních klubů

C.6 Zkvalitnění veřejné správy

C.6.1 Aktualizace inventarizace zeleně

C.6.2 Radnice Líšeň – rekonstrukce budovy

C.6.3 Pořízení služebního automobilu

C.6.4 Pořízení nového serveru

C.6.5 Přístupový systém do radnice

B.3 PODPORA REALIZACE PLÁNU

ZPŮSOB PRÁCE S PROGRAMEM ROZVOJE MĚSTA

Strategický plán rozvoje městské části Brno-Líšeň (strategický plán) je schválen zastupitelstvem městské části a představuje podklad pro jeho rozhodování. Je významným podkladem pro přípravu rozpočtu městské části. Obsahuje soubor přístupů k naplňování zvolených opatření.

Strategický plán, případné související materiály a jednotlivé aktualizace jsou k dispozici v samostatné sekci na webových stránkách městské části, dále na vyžádání na úřadu městské části.

V žádostech o dotační podporu na financování projektů MČ bude odkazováno na příslušné cíle a opatření strategického plánu a pomocí strategického plánu bude argumentována potřeba projektů a jejich vazby na ostatní strategické oblasti.

V období realizace strategického plánu budou probíhat následující procesy:

- sledování a vyhodnocování naplňování aktivit,
- aktualizace aktivit.

SLEDOVÁNÍ A VYHODNOCOVÁNÍ NAPLŇOVÁNÍ AKTIVIT

Za koordinaci činností spojených se strategickým plánem je odpovědný starosta městské části. Jednotlivé podklady jsou připravovány starostou či místostarosty městské části.

Procesní činnosti spojené s vyhodnocováním a aktualizací strategického plánu zastřešuje tajemník úřadu MČ. Vyhodnocování spočívá ve sledování plnění jednotlivých aktivit, které probíhá formou písemných komentářů. Komentáře k plnění aktivit za uplynulý rok zpracují jednotlivé odbory úřadu městské části.

Vždy ke konci února následujícího roku zašlou příslušné odbory komentáře plnění aktivit tajemníkovi úřadu.

Tajemník zajistí sestavení těchto podkladů do roční zprávy o realizaci strategického plánu. Zpráva bude zpracována ve struktuře opatření. U každého opatření budou uvedeny komentáře k plnění aktivit.

V závěru zprávy budou uvedeny případné problémy a doporučení k jejich řešení. Zpráva bude zpracována do konce března následujícího roku. Zpráva bude předána radě a zastupitelstvu městské části k projednání.

Zpráva bude podkladem pro případnou aktualizaci strategického plánu.

AKTUALIZACE STRATEGICKÉHO PLÁNU

Strategický plán je živým dokumentem, který stanoví hlavní potřebná témata k řešení. Tato témata je ale v určitých oblastech nutné diskutovat a konkretizovat dle aktuálního vývoje situace.

Zastupitelstvo, či Rada MČ může z vlastní iniciativy, či na podněty některé z komisí, či odborů úřadu rozhodnout o aktualizaci.

Hlavním cílem aktualizace je změnit, či doplnit cíle, opatření, či aktivity návrhové části, tak aby byly v souladu s aktuálním vývojem městské části a s rozvojovými prioritami samosprávy městské části.

Po formální stránce má aktualizace dvojí podobu:

- Zastupitelstvo schválí v usnesení výslovně vyjmenované změny. Ty jsou potom zapracovány do stávající návrhové části, nebo jsou zařazeny jako její dodatek.
- Zastupitelstvo schválí přímo aktualizované znění návrhové části.

Aktualizace analytické části se v zásadě nepředpokládá, nicméně spolu s úpravami v návrhové části mohou být zaktualizována i fakta v analytické části. To je vhodné zejména, když změna v návrhové části vyplývá ze změny situace v městské části.

SEZNAM ZKRATEK