

Rada městské části Brno - Líšeň

Předkladatel: útvar tajemníka

Č.j. VIII. /2./ 23 / 2000

VIII. /2. zasedání Zastupitelstva městské části Brno-Líšeň  
konané dne 20.12.2018

**Název materiálu:**

**Žádost Majetkového odboru Magistrátu města Brna o stanovisko k nabytí pozemku p.č. 9353/46 v k.ú. Líšeň ( z vlastnictví fyzických osob) do majetku statutárního města Brna.**

**Obsah :**

- důvodová zpráva
- žádost majetkového odbor Magistrátu města Brna s fotodokumentací,
- stanovisko Odboru dopravy MMB z 2.07.2018,
- stanovisko technických sítí Brno, a.s., z 12.07.2018 s přílohou,
- stanovisko brněnských vodáren a kanalizací, a.s. z 19.07.2018 s přílohou,
- snímky z listu mapy
- inf. výpis z katastru nemovitostí

**Návrh usnesení :**

Zastupitelstvo městské části Brno-Líšeň

**s o u h l a s í**

**s nabytím pozemku p.č. 9353/46 v k.ú. Líšeň z majetku fyzických osob do vlastnictví statutárního města Brna .**

**Stanoviska dotčených orgánů :**

- VII./90. schůze Rady MČ Brno – Líšeň, konaná dne 14.11.2018, v bodu č. 3/90 svého usnesení *doporučuje* ZMČ Brno – Líšeň *souhlasit* s nabytím pozemku p.č. 9353/46 v k.ú. Líšeň z majetku fyzických osob do vlastnictví statutárního města Brna.


**garance správnosti, zákonnosti materiálu**

**Podpisy dotčených odborů**

Útvar tajemníka	Sociální	Organizační	rozpočtu a financí	majetkoprávní	Stavební odbor
Ing. I. Sehnalová					

Zpracoval :

Útvar tajemníka

K. Hudcová 

Předkládá :

  
za RMČ uvolněný funkcionář:  
starosta Mgr. Břetislav Štefan

Č.j.2004/09417/2018/Hu

**žadatel:** Majetkový odbor Magistrátu města Brna, žádost o stanovisko k nabytí pozemku p.č. 9353/46 v k.ú. Líšeň do vlastnictví statutárního města Brna

**věc:** žádost o stanovisko MČ Brno – Líšeň k návrhu nabytí pozemku p.č. 9353/46 v k.ú. Líšeň z majetku paní MUDr. Zdeňky Drlíkové a pana Jaroslava Otiska, každý z id. ½, do vlastnictví statutárního města Brna

**parcely č:**

- 9353/46 - 68 m<sup>2</sup> – jiná plocha/ostatní plocha v k.ú. Líšeň,

Doručeno: 19.10.2018,

Schůze RMČ: 14.11.2018

Zasedání SK:

Zasedání ZMČ: 20.12.2018

**Důvodová zpráva:**

Pozemek p.č. 9353/46 v k.ú. Líšeň je situován v blízkosti spojovacího pojízdného chodníku z ul. Klajdovské na ul. Za Klášterem. Část pozemku je ve skutečnosti i chodníkem s částí veřejné zeleně

– viz fotografie doložené MO MMB.

K nabytí pozemku do vlastnictví statutárního města Brna se kladně vyjádřili:

- Odbor dopravy MMB – dne 2.07.2018, na pozemku je z části situována místní komunikace III. a IV. třídy ul. Za Klášterem s částí veřejné zeleně,

- Technické sítě Brno, a.s. – dne 12.07.2018 – na pozemku se nachází zařízení veřejného osvětlení s podzemním kabelem veřejného osvětlení,

- Brněnské vodárny a kanalizace, a.s. – dne 19.07.2018 – pozemek je dotčen ochrannými pásmy splaškové kanalizační stoky DN 300 a dešťové kanalizační stoky DN 300.

Navazující pozemky ( v komunikačním propojení) na p.č. 9353/46 v k.ú. Líšeň jsou evidovány ve vlastnictví statutárního města Brna, s nabytím pozemku do vlastnictví statutárního města Brna, lze souhlasit.

Žadatel byl dne 16.11.2018 informován o výsledku usnesení RMČ Brno – Líšeň s tím, že závěrečné stanovisko bude projednáno dne 20.12.2018 na prvním pracovním zasedání nově zvoleného Zastupitelstva MČ Brno – Líšeň.

VÁŠ DOPIS ČJ.:

ZE DNE:

NAŠE ČJ.: MMB/407480/2018  
SPIS.ZN.: 6300/MO/MMB/256553/2018

MČ statutárního města Brna

Brno – Líšeň

Odbor majetkoprávní

VYŘIZUJE: 542 173 472

TEL.: 542 173 099

FAX: stankova.vera@brno.cz

Jírova 2

628 00 Brno

E-MAIL:

2018-10-10

DATUM:

POČET LISTŮ: 1

### **Žádost o vyjádření k nabytí pozemku v k.ú. Líšeň do vlastnictví statutárního města Brna**

Vážení,

v rámci přípravy vypořádání právního vztahu k pozemku p.č. 9353/46 v k.ú. Líšeň, se na Vás obracíme se žádostí o vyjádření k nabytí předmětného pozemku do vlastnictví statutárního města Brna.

Řešený pozemek je situován při ul. Za klášterem v k.ú. Líšeň a je zastavěný částečně komunikací ze zámkové dlažby a částečně veřejnou zelení.

Na základě sdělení společnosti Brněnské komunikace a.s. byl výše citovaný pozemek předmětem investiční akce „D 110 Komunikace RD Popelákova“. Stavba byla povolena k užívání kolaudačním rozhodnutím vydaným Odborem dopravy MMB dne 17.3.1999, v právní moci dne 17.8.1999 pod č.j. OD-14/11/9578/99-Maj.

Děkujeme za spolupráci a jsme s pozdravem

Mgr. Dagmar Baborovská  
vedoucí odboru

#### **Přílohy**

kopie vyjádření Odboru dopravy MMB ze dne 2.7.2018

kopie vyjádření Technických sítí Brno, a.s. ze dne 12.7.2018

kopie vyjádření Brněnských vodáren a kanalizací, a.s. ze dne 19.7.2018

letecký snímek katastrální mapy s vyznačením pozemku

fotodokumentace z místního šetření







MAGISTRÁT MĚSTA BRNA  
ODBOR DOPRAVY

VÁŠ DOPIS ČJ.: MMB/256600/2018  
ZE DNE: 25.06.2018  
NAŠE ČJ.: MMB/256600/2018  
SPIS. ZN.: 5400/OD/MMB/256600/2018

VYŘIZUJE: Lucie Suchánková  
TEL.: 542 174 449  
FAX: 542 174 211  
E-MAIL: suchankova.lucie@brno.cz

DATUM: 2018-07-02  
POČET LISTŮ: 1

46  
02A9  
Majetkový odbor MMB  
Věra Staňková  
-zde-

Statutární město Brno  
Magistrát města Brna

MMB/0256600/2018/01/01

listy 1 přílohy 2  
druh



mmb1es6b4d9700 Doručeno 02.07.2018

### Vyjádření k nabytí pozemku p.č. 9353/46 k.ú. Líšeň

Vážený,

odbor dopravy MMB obdržel Vaši žádost o vyjádření k nabytí pozemku p.č. 9353/46 k.ú. Líšeň do vlastnictví statutárního města Brna.

Na pozemku p.č. 9353/46 k.ú. Líšeň je dle § 6 zákona č. 13/1997 Sb., o pozemních komunikacích z části situovaná stavba místní komunikace III. a IV. třídy ulice Za klášterem a z části je na pozemku situovaná veřejná zeleň. Z dopravního hlediska odbor dopravy MMB doporučuje nabytí pozemku p.č. 9353/46 k.ú. Líšeň do vlastnictví statutárního města Brna.

S pozdravem

Ing. Bc. Pavel Pospíšek  
pověřen zastupováním v plném rozsahu dočasně neobsazené funkce  
vedoucí/ho odboru


Přílohy: -

211



Statutární město Brno  
Magistrát města Brna

MMB/0289882/2018  
listy  
druh přílohy 1



nmb1es5b4dc4d8 Doručeno: 12.07.2018

*Handwritten mark*

*Handwritten mark*

VAŠE ZNAČKA: MMB/273349/2018  
6300/MO/MMB/268383/2018

NAŠE ZNAČKA: 5800/Šna/178/18

VYRIZUJE: Šnajdrhonsová

TEL./FAX: 545 424 034/542 424 016

EMAIL: [snajdrhonsova@tsb.cz](mailto:snajdrhonsova@tsb.cz)

DATUM: 12.07.2018

Magistrát města Brna

Majetkový odbor

Věra Staňková

Malínovského nám. 3

601 67 BRNO

**Věc: Vyjádření k nabytí pozemku v k. ú. Líšeň do vlastnictví statutárního města Brna**

S nabytím pozemku p. č. 9353/46 v k.ú. Líšeň do vlastnictví statutárního města Brna souhlasíme.

Na pozemku p. č. 9353/46 v k.ú. Líšeň se nachází zařízení veřejného osvětlení. Na pozemku je uložen podzemní kabel veřejného osvětlení. Při jakékoliv další majetkové dispozici s tímto pozemkem požadujeme zaslat k vyjádření.

S pozdravem



TECHNICKÉ SÍTĚ BRNO, a.s.  
BARVIŠKÁ 5, 602 00 BRNO  
TEL: +420 545 424 032  
FAX: +420 545 424 016  
IČ: 25512285, DIČ: CZ25512285

*Handwritten signature*

Ing. Miroslava Vraná  
Vedoucí Odboru investic a projekce,  
správy majetku

Příloha  
Situační





12.7.2016

Měřítko 1 : 500

Štardřehovská zóna





## Brněnské vodárny a kanalizace, a.s.

Pisárecká 555/1a, Pisárky, 603 00 Brno

Subjekt je zapsán v obchodním rejstříku krajského soudu v Brně, oddíl B, vložka 783

Statutární město Brno  
Magistrát města Brna

MMB/0305642/2018

listy přílohy 2  
druh



mmf6e6b4e00ef Doručeno: 25.07.2018

Datová schránka:  
Magistrát města Brna  
odb. majetkový  
paní Věra Štaňková  
Malínovského náměstí 3  
601 67 Brno

VÁŠ DOPIS ZNAČKY / ZE DNE	NAŠE ZNAČKA	VYŘIZUJE / LINKA	BRNO
	140/014792/2018/KLu	Ing. Lukešová / 543 433 055	19.7.2018

VĚC

**Vyjádření k nabytí pozemku p.č. 9353/46 v k.ú. Líšeň do vlastnictví statutárního města Brna.**

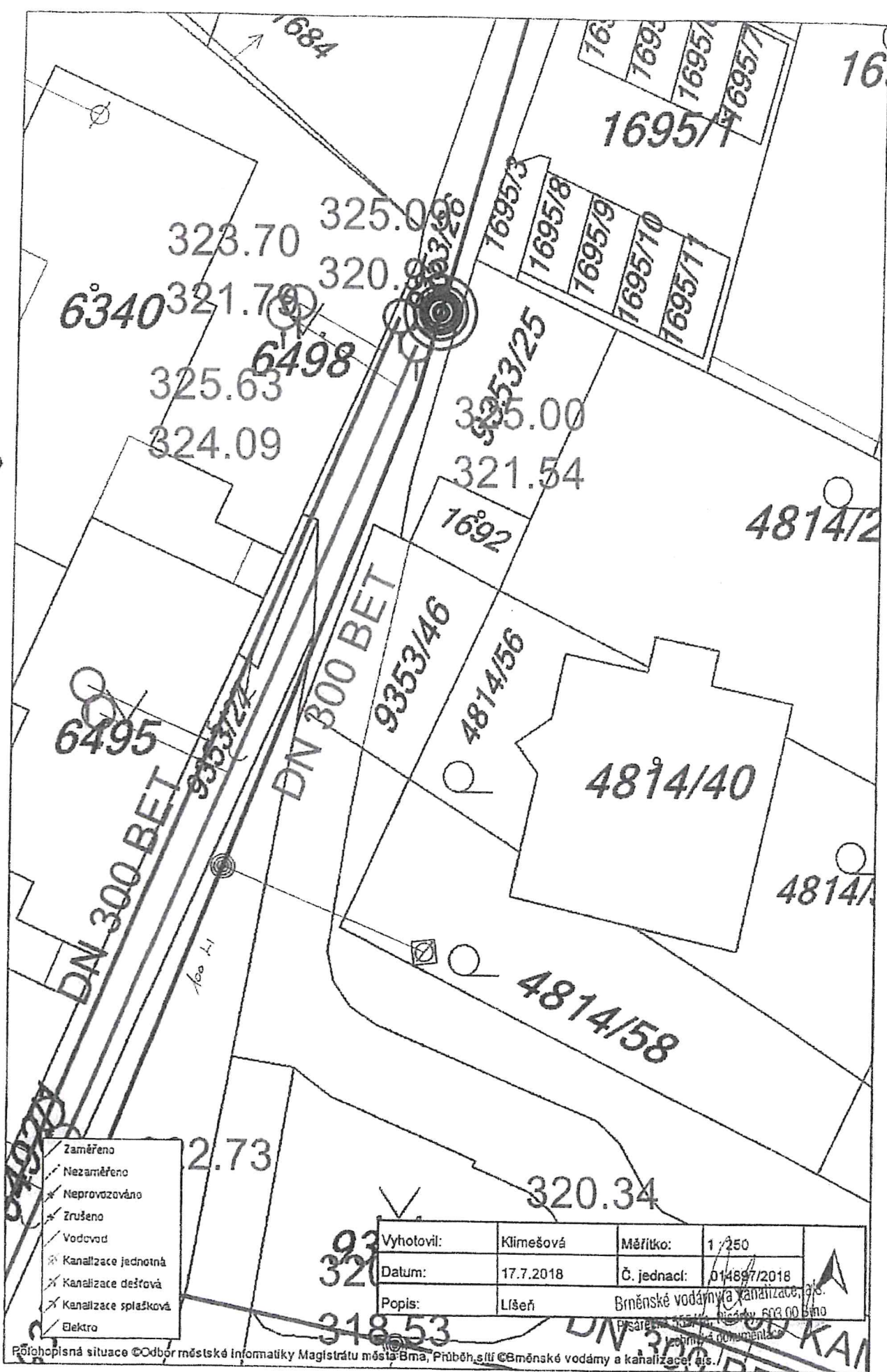
Na základě Vaší žádosti zn. MMB/MO/273349/2018 ze dne 28.6.2018 ve věci nabytí pozemku p.č. 9353/46 v k.ú. Líšeň do vlastnictví statutárního města Brna, a po prověření příslušnými odbornými pracovišti naší společnosti, podáváme ve věci následující vyjádření:

s nabytím pozemku p.č. 9353/46 v k.ú. Líšeň do vlastnictví statutárního města Brna souhlasíme.

Upozorňujeme, že pozemek p.č. 9353/46 v k.ú. Líšeň je dotčen ochrannými pásmo splaškové kanalizační stoky DN 300 a dešťové kanalizační stoky DN 300, které jsou shodně dle §23 zákona č.274/2001Sb. o vodovodech a kanalizacích pro veřejnou potřebu, ve znění pozdějších předpisů v šíři 2,5m vodorovně od vnějšího lince stěny potrubí splaškové kanalizační stoky DN 300 a dešťové kanalizační stoky DN 300 na každou stranu. Splašková kanalizační stoka DN 300 a dešťová kanalizační stoka DN 300 jsou ve vlastnictví statutárního města Brna a Brněnské vodárny a kanalizace, a.s. je provozují na základě Koncepční smlouvy.

Pokud by došlo k převodu pozemku p.č. 9353/46 v k.ú. Líšeň na jiný subjekt, než statutární město Brno, požadujeme k výše uvedenému pozemku zřízení služebnosti v dotčené ploše průchodu inženýrských sítí.

Upozorňujeme, že dne 22.5.2018 byly ve spolupráci s Odborem investičním uzavřeny mezi Brněnskými vodárnami a kanalizacemi, a.s. a statutárním městem Brnem smlouvy: smlouva mezi společnými správci osobních údajů pod evidenčním číslem 5618172687 a smlouva o zpracování osobních údajů evidenční číslo 5618172691. Podle těchto smluv je statutární město Brno povinno informovat dotčené subjekty o zpracování osobních údajů.



- Zaměřeno
- Nezaměřeno
- Neprovozováno
- Zrušeno
- Vodovod
- Kanalizace jednotná
- Kanalizace dešťová
- Kanalizace splašková
- Elektro

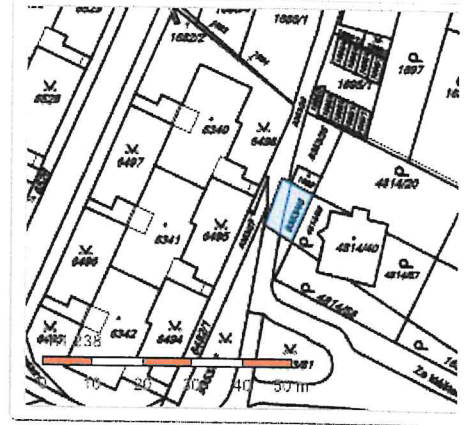
Vyhotovil:	Klímešová	Měřítko:	1:250
Datum:	17.7.2018	Č. jednací:	014897/2018
Popis:	Líšeň	Brněnské vodárny a kanalizace, a.s.	





## Informace o pozemku

Parcelní číslo:	<a href="#">9353/46</a>
Obec:	<a href="#">Brno (5827861)</a>
Katastrální území:	<a href="#">Líšeň (612405)</a>
Číslo LV:	<a href="#">4920</a>
Výměra [m <sup>2</sup> ]:	68
Typ parcely:	Parcela katastru nemovitostí
Mapový list:	DKM
Určení výměry:	Ze souřadnic v S-JTSK
Způsob využití:	jiná plocha
Druh pozemku:	ostatní plocha



## Vlastníci, jiní oprávnění

Vlastnické právo	Podíl
Drílková Zdeňka MUDr., [redacted]	1/2
Otisk Jaroslav Ing., [redacted]	1/2

## Způsob ochrany nemovitosti

Nejsou evidovány žádné způsoby ochrany.

## Seznam BPEJ

Parcela nemá evidované BPEJ.

## Omezení vlastnického práva

Nejsou evidována žádná omezení.

## Jiné zápisy

Nejsou evidovány žádné jiné zápisy.

Řízení, v rámci kterých byl k nemovitosti zapsán cenový údaj

Nemovitost je v územním obvodu, kde státní správu katastru nemovitostí ČR vykonává [Katastrální úřad pro Jihomoravský kraj, Katastrální pracoviště Brno-město](#)

Zobrazené údaje mají informativní charakter. Platnost k 05.11.2018 14:00:00.