

STATUTÁRNÍ MĚSTO BRNO
Majetkový odbor MMB

Záměr obce prodat, směnit, darovat, pronajmout, propachtovat nebo vypůjčit hmotnou nemovitou věc nebo právo stavby anebo je přenechat jako výprosu a záměr obce smluvně zřídit právo stavby k pozemku ve vlastnictví obce


V souladu s ustanovením § 39, odstavec 1, z.č. 128/2000 Sb., o obcích, v platném znění zveřejňujeme po dobu 15-ti dnů záměry statutárního města Brna

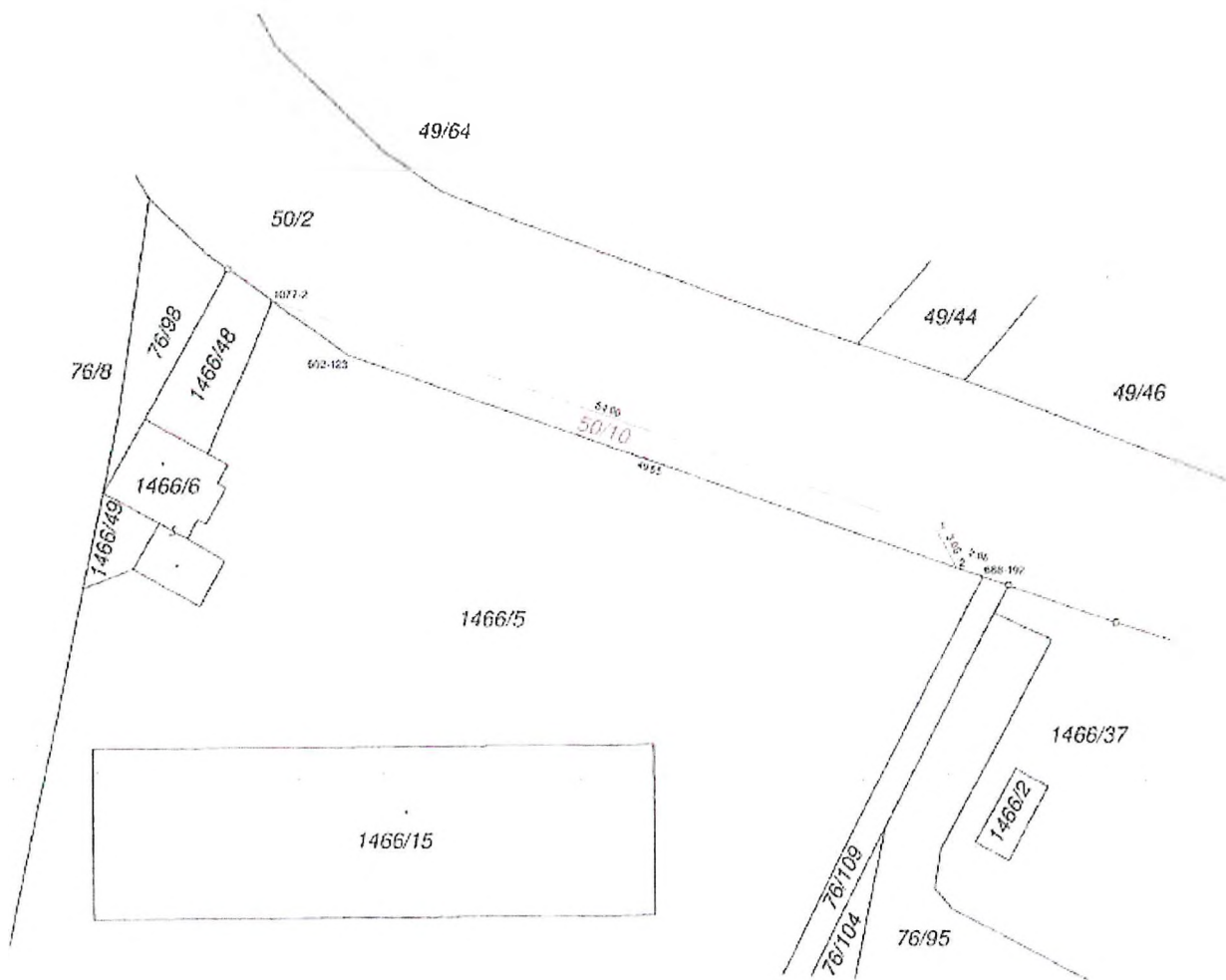
1. prodej části pozemku p. č. 50/2 ostatní plocha, ostatní komunikace o výměře 107 m², oddělené geometrickým plánem č. 1789-87/2020 jako pozemek p. č. 50/10 ostatní plocha, jiná plocha o výměře 107 m², v k. ú. Brněnské Ivanovice.

VÝKAZ DOSAVADNÍHO A NOVÉHO STAVU ÚDAJŮ KATASTRU NEMOVITOSTÍ

Dosavadní stav				Nový stav															
Označení pozemku parc. číslem	Výměra parcely		Druh pozemku	Označení pozemku parc. číslem	Výměra parcely		Druh pozemku	Typ stavby	Způsob určení	Porovnání se stavem evidence právních vztahů									
	ha	m ²	Způsob využití		ha	m ²	Způsob využití	Způsob využití	výměr	Dl přechází z pozemku označeného v		Číslo listu vlastnictví	Výměra dílu		Označení dílu				
										katastru nemovitosti	dřívejší poz. ovidenci		ha	m ²					
50/2	60	62	ostatní komunikace	50/2	59	55	ostatní komunikace		0	50/2		10001	59	55					
										50/10						50/2		1	07
										60	62								

GEOMETRICKÝ PLÁN pro rozdělení pozemku

	Geometrický plán cvěhlé úředně oprávněný zeměměřičský úřad	Stav; opis ověř. úředně oprávněný zeměměřičský úřad
Jméno, příjmení	[redacted]	[redacted]
Číslo pořizky seznamu úředně oprávněných zeměměřičských úřadů	833/95	833/95
Dne	13.7.2020	20.7.2020
Číslo	222/2020	230/2020
Náležitosti a přesnosti odpovídá právům podpisem		Tento výpis s odpovídá geometrickému plánu v technické podobě uložený v dokumentaci katastrálního úřadu
Vyhledověl GEOTOP ROSA s.r.o. Lichušino údolí 122, 623 00 Brno IČ: 04614771, mobil: 602 512 710 rosa@geotop.cz, www.geotop.cz Číslo příjmu 1789-87/2020 Oves: Brno-město Obec: Brno Kat. území: Brněnské Ivanovice Měřicí list: digitální Dosavadním vlastním pozemkům byla poskytnuta měřičská seznamová v též listu s průběhem navrhovaných nových kúrenc. Mezi byly umístěny předepsným způsobem	Katastrální úřad souhlasí s označením parcel KÚ pro Jihomoravský kraj KP Brno-město [redacted] PGP-1172/2020-702 2020.07.15 14:29:27 CEST	Ověření výpisu su geometrického plánu v listině podobě [redacted] 



Seznam souřadnic (B-TISK):

Souřadnice pro zápis do KN

Číslo bodu	Y	X	SA	Poznámka
602-122	596298,98	1165061,42	3	barva
602-123	596241,02	1165081,79	6	trubka
1077-2	596305,67	1165061,40	3	sl. v plotě
1	596259,40	1165078,43	3	sl. v plotě
2	596248,98	1165081,13	3	barva plot.

(informace o uvedeném záměru a dalším postupu i mapové podklady k nahlédnutí Vám poskytne JUDr. Marie Vaňurová, Majetkový odbor Magistrátu města Brna, Malinovského nám. 3, 601 67 Brno, dv. 211, tel. 542173167, e-mail: vadurova.marie@brno.cz)

2. prodej stavby nevidované v katastru nemovitostí – prodejna občerstvení (obchodní prodejní stánek s rychlým občerstvením) – stojící na části pozemku p. č. 1336 ostatní plocha, zeleň, v k. ú. Zábrdovice, situované při křížení ulice Bubeníčková s ulicí Kuldovou z vlastnictví statutárního města Brna do vlastnictví České republiky a do práva hospodaření s tímto majetkem pro Správu železnic, státní organizaci, se sídlem Praha 1 – Nové Město, Dlážďená 1003/7, PSČ 110 00, IČO: 70994234



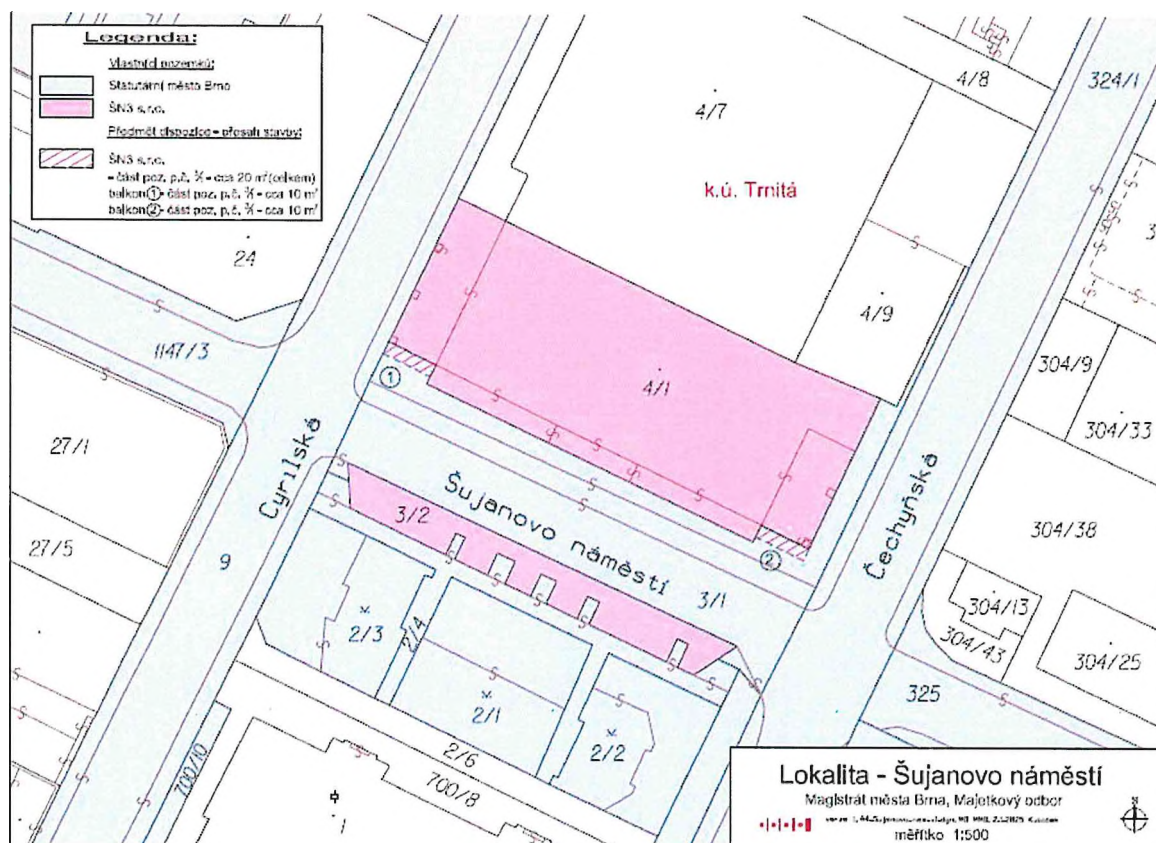


(informace o uvedeném záměru a dalším postupu i mapové podklady k nahlédnutí Vám poskytne Mgr. Drahomíra Kutá, Majetkový odbor Magistrátu města Brna, Malinovského nám. 3, 601 67 Brno, dv. 207, tel. 542173543, e-mail: [kutá.drrahomira@brno.cz](mailto:kuta.drrahomira@brno.cz))

3. zpeněžení-prodej pozemku p. č. 685 zastavěná plocha a nádvoří o výměře 300 m² jehož součástí je stavba Kamenná č.or. 2/č.p. 171, bytový dům, v k. ú. Štýřice ve veřejné elektronické dražbě podle zákona č. 250/2023 Sb., o veřejných dražbách, v platném znění, s tím, že vyvolávací cena bude stanovena jako cena obvyklá ve výši 23.500.000 Kč na základě znaleckého posudku č. 081010/2024 ze dne 1.11.2024, zajišťované prostřednictvím společnosti Realitní společnost města Brna a.s., IČO: 07379161, se sídlem Panská 361/13, Brno-město, 602 00 Brno.

(informace o uvedeném záměru a dalším postupu i mapové podklady k nahlédnutí Vám poskytne Mgr. Irena Ráčková, Majetkový odbor Magistrátu města Brna, Malinovského nám. 3, 601 67 Brno, dv. 217, tel. 542173079, e-mail: raczkova.irena@brno.cz)

4. Umožnění přesahu stavby nad částmi pozemku p. č. 3/1, ostatní plocha, ostatní komunikace, o výměrách 10 m² a 10 m², v k. ú. Trnité



(informace o uvedeném záměru a dalším postupu i mapové podklady k nahlédnutí Vám poskytne Mgr. Petra Vinterová, Majetkový odbor Magistrátu města Brna, Malinovského nám. 3, 601 67 Brno, dv. 207, tel. 542173165, e-mail: vinterova.petra@brno.cz)

Vyjádření a případné dotazy zasílejte na adresu pracovníka uvedeného pod příslušným bodem

Mgr. Nikol Wagnerová
vedoucí MO MMB

Zveřejněno: od: 13. 1. 2025
do: 29. 1. 2025

Úřad městské části města Brna
Brno-Líšeň
Jírova 2, 628 00 Brno
-2-


Eva Horáková