

**STATUTÁRNÍ MĚSTO BRNO**  
Majetkový odbor MMB

**Záměr obce prodat, směnit, darovat, pronajmout, propachtovat nebo vypůjčit hmotnou nemovitou věc nebo právo stavby anebo je přenechat jako výprosu a záměr obce smluvně zřídit právo stavby k pozemku ve vlastnictví obce**

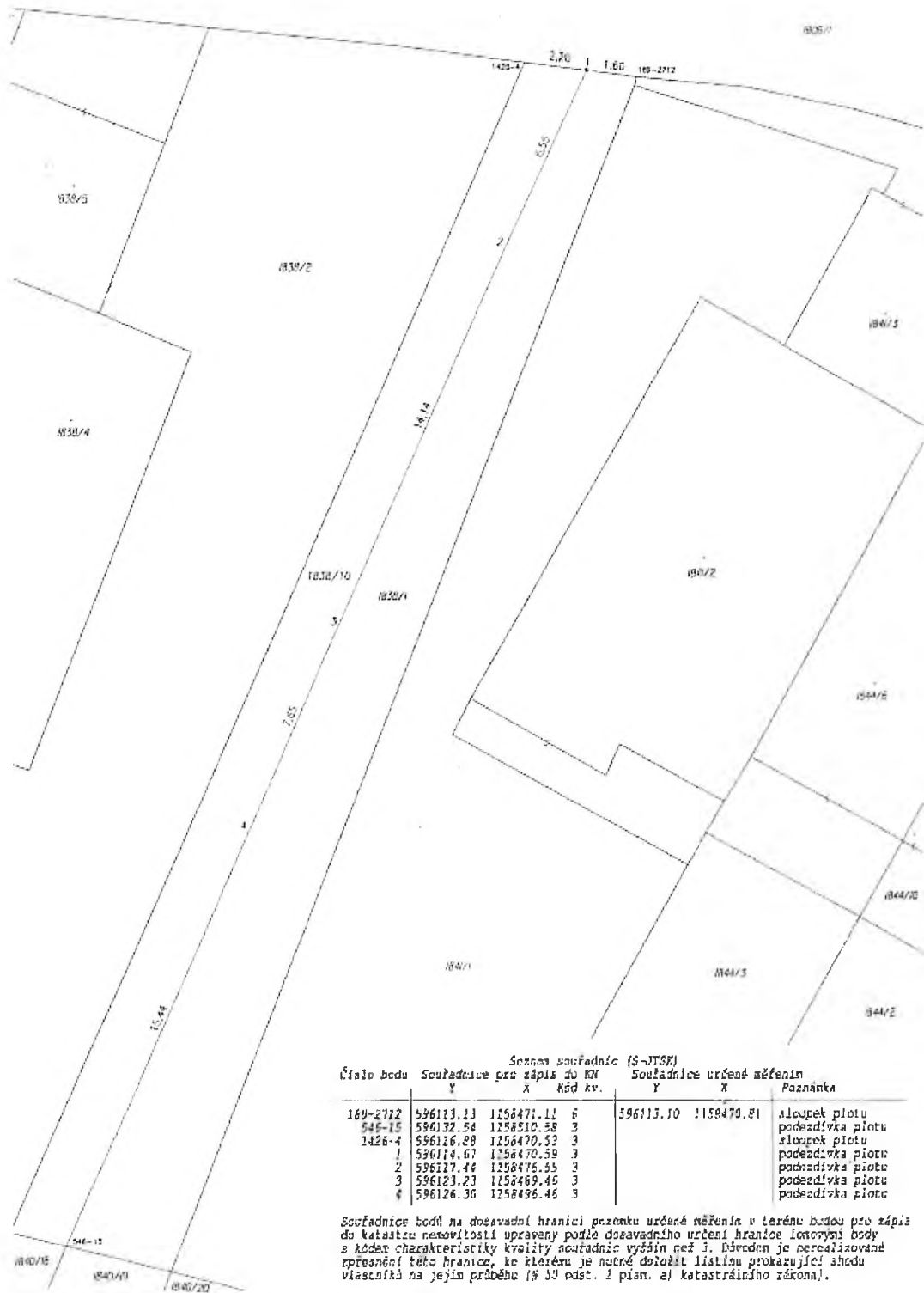
V souladu s ustanovením § 39, odstavec 1, z.č. 128/2000 Sb., o obcích, v platném znění zveřejňujeme po dobu 15-ti dnů záměry statutárního města Brna

**1. prodej**

- pozemku p. č. 1840/19 ostatní plocha, jiná plocha o výměře 7 m<sup>2</sup>,
  - pozemku p. č. 1840/20 ostatní plocha, jiná plocha o výměře 18 m<sup>2</sup>
  - části pozemku p. č. 1838/1 ostatní plocha, jiná plocha o výměře 116 m<sup>2</sup>, odděleného geometrickým plánem jako nový pozemek 1838/1 ostatní plocha, jiná plocha o výměře 116 m<sup>2</sup>,
- vše v k. ú. Husovice

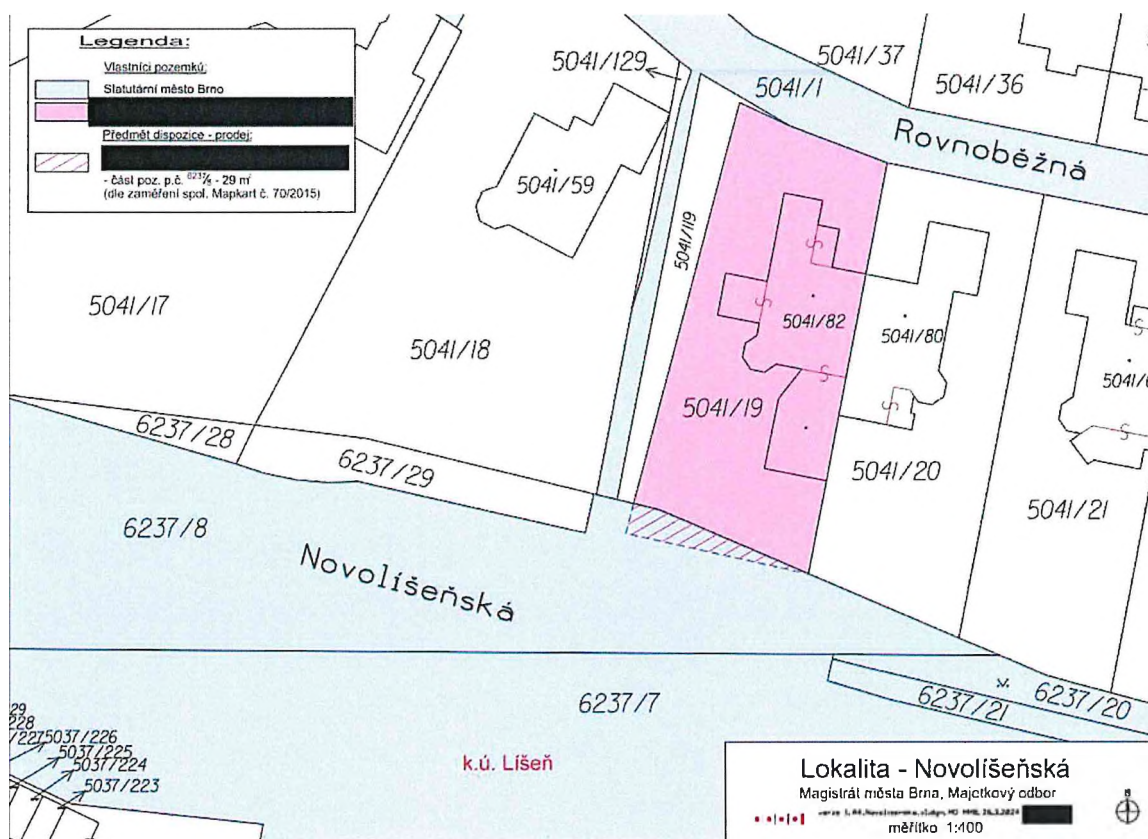
VÝKAZ DOSAVADNÍHO A NOVÉHO STAVU ÚDAJŮ KATASTRU NEMOVITOSTÍ															
Dosavadní stav				Nový stav											
Označení pozemku parc. číslo	Výměra parcely		Druh pozemku Způsob využití	Označení pozemku parc. číslo	Výměra parcely		Druh pozemku Způsob využití	Typ stavby Způsob využití	Způs. určení výměr	Přechodní na stavem evidence právních vztahů					
	ha	m <sup>2</sup>			ha	m <sup>2</sup>				Díl přechází z pozemku označeného v	Číslo listu vlastnický	Výměra dílu		Číslo části dílu	
										km <sup>2</sup> /m <sup>2</sup> /m <sup>2</sup> /m <sup>2</sup>	číslo poz. evidenci	ha	m <sup>2</sup>		
1838/1	1	99	ostatní plocha	1838/1	1	16	ostatní plocha		0	1838/1		10001	1	16	
				1838/10		83	ostatní plocha		2	1838/1		10001		83	
	1	99			1	99									

GEOMETRICKÝ PLÁN pro rozdělení pozemku	Geometrický plán ověřil autorizovaný zeměměřičský inženýr:		Stejnopis ověřil autorizovaný zeměměřičský inženýr:	
		Jméno, příjmení: [redacted]	Jméno, příjmení: [redacted]	
	Číslo položky seznamu autorizovaných zeměměřičských inženýrů: [redacted]	Číslo položky seznamu autorizovaných zeměměřičských inženýrů: [redacted]		
	Dne: 26. května 2024 Číslo: [redacted]	Dne: 4. června 2024 Číslo: [redacted]		
	Náležitosti a přesnosti odpovídá právním předpisům.	Tento stejnopis odpovídá geometrickému plánu v elektronické podobě uloženému v dokumentaci katastrálního úřadu.		
Vyhotovitel: [redacted]	Katastrální úřad souhlasí s obšlčováním parcel.		Ověření stejnopisu geometrického plánu v listinné podobě.	
Číslo plánu: [redacted]	[redacted]		[redacted]	
Okres: Brno-město	KU pro Jihomoravský kraj			
Obec: Brno	KP Brno-město			
Kat. území: Husovice	[redacted]			
Mapový list: Blansko 8-9/21, Blansko 8-9/23				
Dotavadním vlastníkům pozemků byla poskytnuta možnost seznámit se v terénu s průběhem navržených nových hranic, které byly označeny předepsaným způsobem.				



(informace o uvedeném záměru a dalším postupu i mapové podklady k nahlédnutí Vám poskytne JUDr. Vaňurová, Majetkový odbor Magistrátu města Brna, Malinovského nám. 3, 601 67 Brno, dv. 211, tel. 542173167, e-mail: [vanurova.marie@brno.cz](mailto:vanurova.marie@brno.cz))

**2. prodej části pozemku p. č. 6237/8 ostatní plocha, ostatní komunikace o výměře 29 m<sup>2</sup> v k. ú. Líšeň**



(informace o uvedeném záměru a dalším postupu i mapové podklady k nahlédnutí Vám poskytne JUDr. Rutarová, Majetkový odbor Magistrátu města Brna, Malinovského nám. 3, 601 67 Brno, dv. 252, tel. 542173097, e-mail: [rutarova.marcela@brno.cz](mailto:rutarova.marcela@brno.cz))

**3. prodej pozemku p. č. 5232/1 ostatní plocha, ostatní komunikace o výměře 47 m<sup>2</sup> v k. ú. Líšeň**  
(informace o uvedeném záměru a dalším postupu i mapové podklady k nahlédnutí Vám poskytne JUDr. Rutarová, Majetkový odbor Magistrátu města Brna, Malinovského nám. 3, 601 67 Brno, dv. 252, tel. 542173097, e-mail: [rutarova.marcela@brno.cz](mailto:rutarova.marcela@brno.cz))

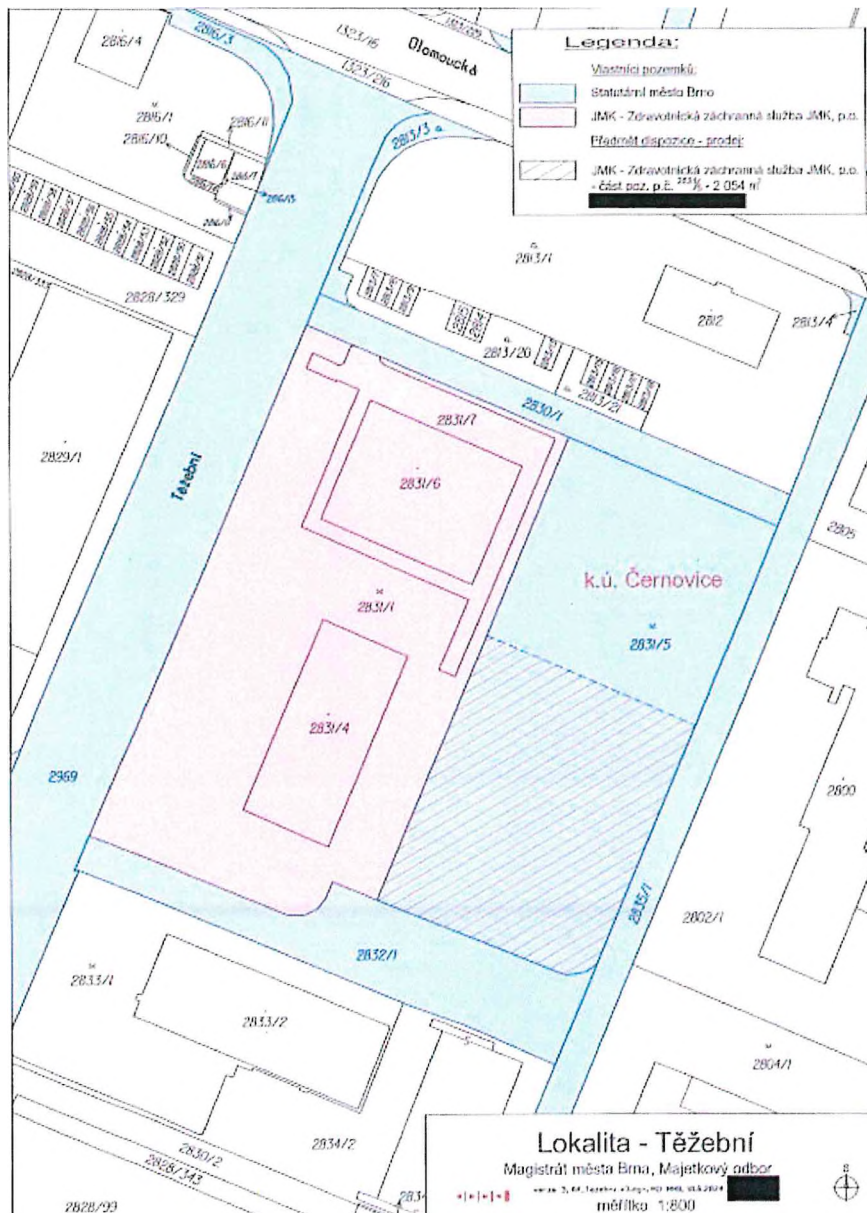
4. prodej

- části pozemku p. č. 2831/5 ostatní plocha, zeleň, která je oddělena geometrickým plánem č. 2330-1128/2024 a nově označena jako pozemek p. č. 2831/8 ostatní plocha, zeleň, o výměře 2054 m<sup>2</sup>,

a

- stavby garáže neevidované v katastru nemovitostí a stojící na části pozemku p. č. 2831/5 ostatní plocha, zeleň, která je oddělena geometrickým plánem č. 2330-1128/2024 a nově označena jako pozemek p. č. 2831/8 ostatní plocha, zeleň, o výměře 2054 m<sup>2</sup>

vše v k. ú. Černovice z vlastnictví statutárního města Brna do vlastnictví Jihomoravského kraje, se sídlem Žerotínovo náměstí 449/3, 602 00 Brno, IČO:70888337



(informace o uvedeném záměru a dalším postupu i mapové podklady k nahlédnutí Vám poskytneme Mgr. Kutá, Majetkový odbor Magistrátu města Brna, Malinovského nám. 3, 601 67 Brno, dv. 209, tel. 542173543, e-mail: [kuta.drahomira@brno.cz](mailto:kuta.drahomira@brno.cz))



5. pronájem částí pozemků:

p. č. 2722/1 orná půda, o výměře 265 m<sup>2</sup>,

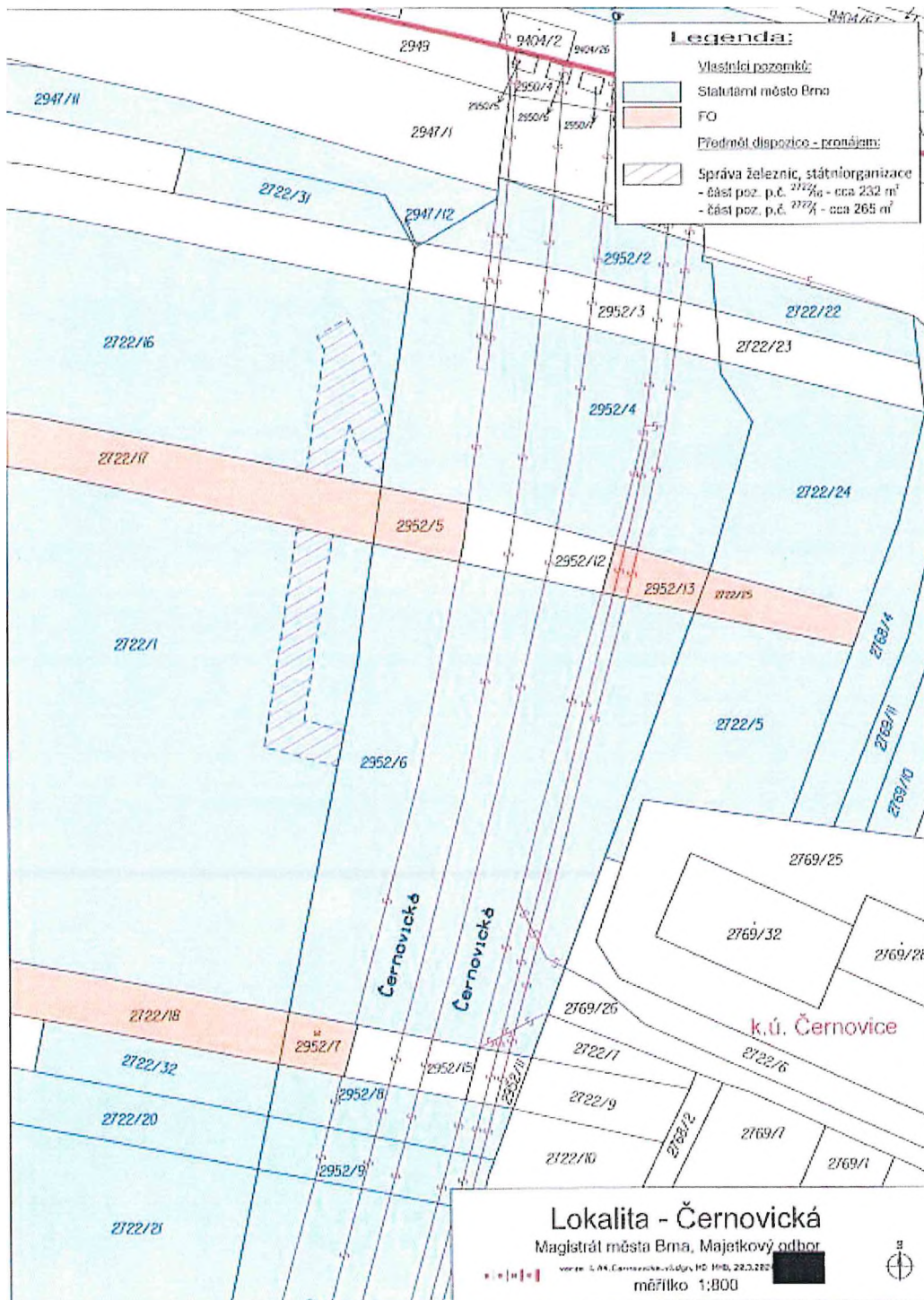
p. č. 2722/16 orná půda, o výměře 232 m<sup>2</sup>,

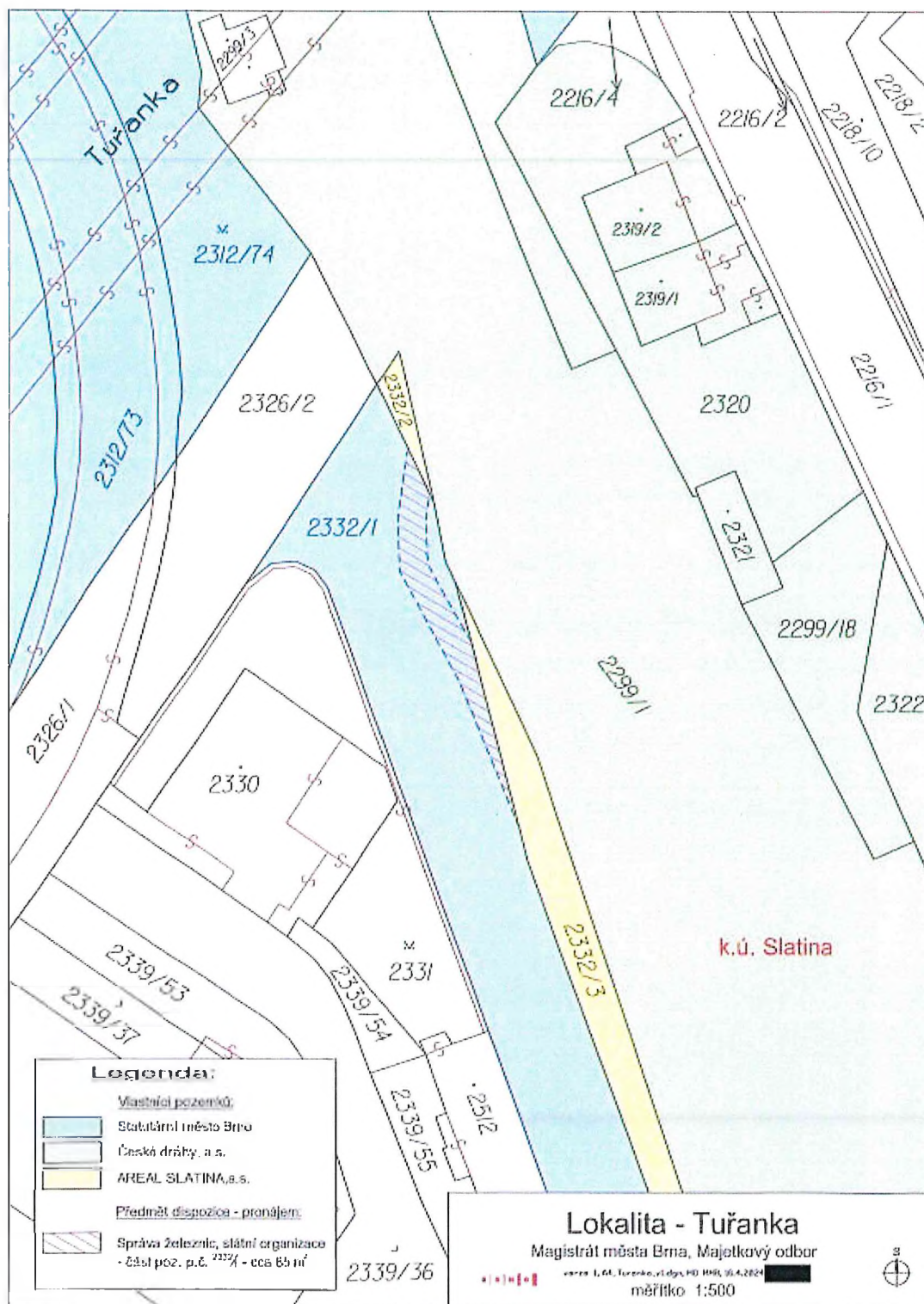
oba v k. ú. Černovice

p. č. 2332/1 ostatní plocha, manipulační plocha, o výměře 85 m<sup>2</sup>

v k. ú. Slatina

Správě železnic, státní organizaci, se sídlem Praha 1 – Nové Město, Dílžďená 1003/7, PSČ 110 00, IČO: 70994234







a

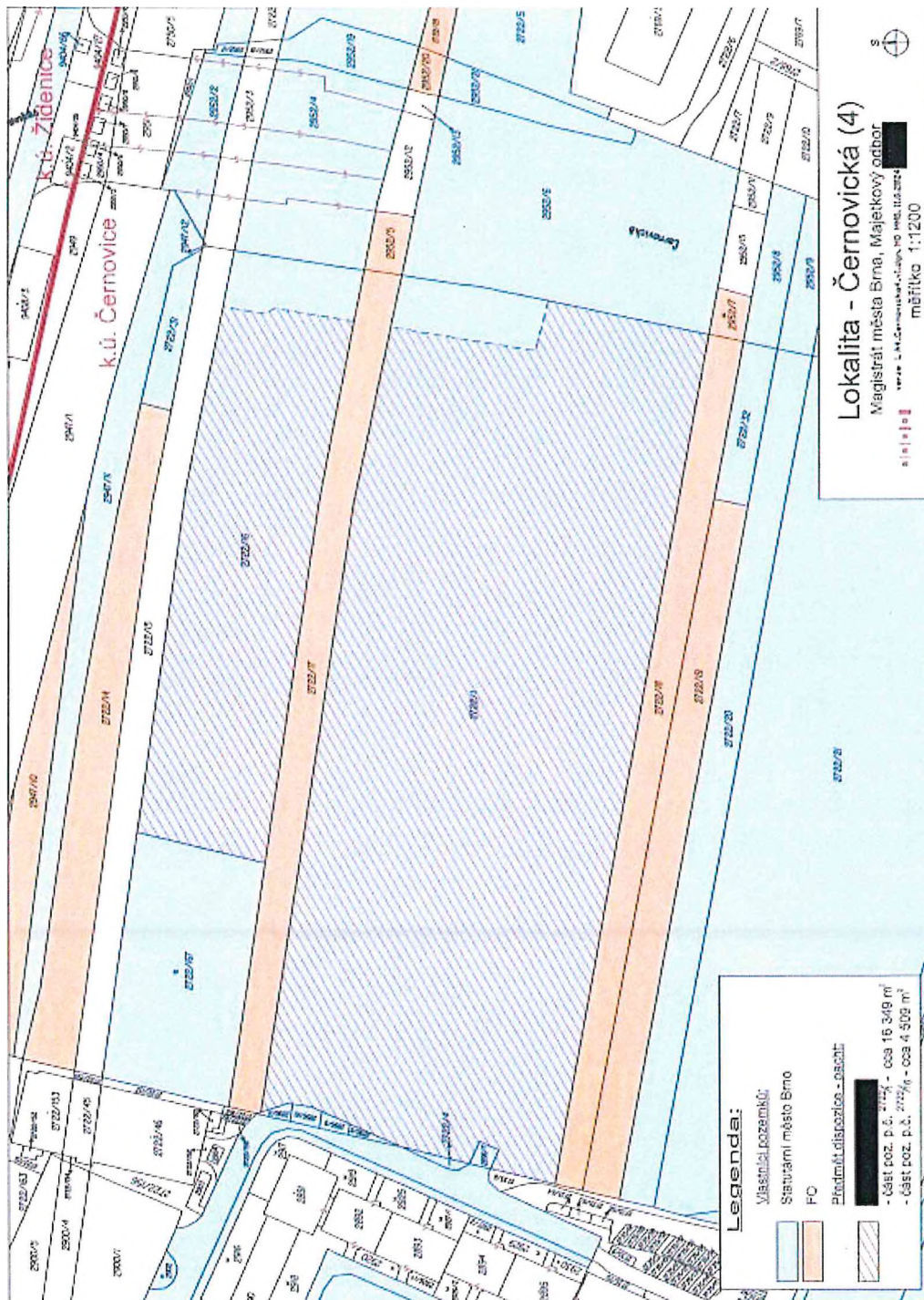
pacht částí pozemků:

p. č. 2722/1 orná půda, o výměře 16.349 m<sup>2</sup>,

p. č. 2722/16 orná půda, o výměře 4.509 m<sup>2</sup>,

oba v k. ú. Černovice,

Františku Komárkovi, IČO: 42303362, Přemyslovo náměstí 18/37, Slatina, 627 00 Brno



(informace o uvedeném záměru a dalším postupu i mapové podklady k nahlédnutí Vám poskytne Mgr. Kutá, Majetkový odbor Magistrátu města Brna, Malinovského nám. 3, 601 67 Brno, dv. 209, tel. 542173543, e-mail: kuta.drahomira@brno.cz)

6. směna

pozemku:

- p. č. 50/1 ostatní plocha, ostatní komunikace, o výměře 390 m<sup>2</sup>

v k. ú. Pisárky

ve vlastnictví statutárního města Brna

za pozemky:

- p. č. 915/1 ostatní plocha, jiná plocha, o výměře 1110 m<sup>2</sup>
- p. č. 915/4 ostatní plocha, jiná plocha, o výměře 105 m<sup>2</sup>
- p. č. 915/7 ostatní plocha, jiná plocha, o výměře 81 m<sup>2</sup>
- p. č. 915/14 ostatní plocha, jiná plocha, o výměře 525 m<sup>2</sup>
- p. č. 915/15 ostatní plocha, jiná plocha, o výměře 179 m<sup>2</sup>
- p. č. 915/16 ostatní plocha, jiná plocha, o výměře 222 m<sup>2</sup>
- p. č. 915/17 ostatní plocha, jiná plocha, o výměře 241 m<sup>2</sup>
- p. č. 915/18 ostatní plocha, jiná plocha, o výměře 229 m<sup>2</sup>
- p. č. 915/19 ostatní plocha, jiná plocha, o výměře 212 m<sup>2</sup>
- p. č. 915/20 ostatní plocha, jiná plocha, o výměře 1488 m<sup>2</sup>
- p. č. 915/22 ostatní plocha, manipulační plocha, o výměře 460 m<sup>2</sup>
- p. č. 920/1 ostatní plocha, jiná plocha, o výměře 3839 m<sup>2</sup>
- p. č. 920/3 ostatní plocha, jiná plocha, o výměře 466 m<sup>2</sup>
- p. č. 920/4 ostatní plocha, jiná plocha, o výměře 51 m<sup>2</sup>
- p. č. 920/5 ostatní plocha, jiná plocha, o výměře 568 m<sup>2</sup>
- p. č. 920/8 ostatní plocha, jiná plocha, o výměře 818 m<sup>2</sup>
- p. č. 920/9 ostatní plocha, manipulační plocha, o výměře 447 m<sup>2</sup>
- p. č. 920/10 ostatní plocha, jiná plocha, o výměře 824 m<sup>2</sup>
- p. č. 920/11 ostatní plocha, jiná plocha, o výměře 91 m<sup>2</sup>
- p. č. 923/4 ostatní plocha, jiná plocha, o výměře 288 m<sup>2</sup>
- p. č. 923/5 ostatní plocha, jiná plocha, o výměře 5122 m<sup>2</sup>
- p. č. 923/8 ostatní plocha, jiná plocha, o výměře 55 m<sup>2</sup>
- p. č. 923/9 ostatní plocha, jiná plocha, o výměře 60 m<sup>2</sup>
- p. č. 923/11 ostatní plocha, jiná plocha, o výměře 7 m<sup>2</sup>
- p. č. 923/14 ostatní plocha, jiná plocha, o výměře 4791 m<sup>2</sup>
- p. č. 923/15 ostatní plocha, jiná plocha, o výměře 95 m<sup>2</sup>
- p. č. 923/16 ostatní plocha, jiná plocha, o výměře 334 m<sup>2</sup>
- p. č. 924 ostatní plocha, jiná plocha, o výměře 244 m<sup>2</sup>
- p. č. 925 ostatní plocha, jiná plocha, o výměře 65 m<sup>2</sup>
- p. č. 926/1 ostatní plocha, jiná plocha, o výměře 70 m<sup>2</sup>
- p. č. 926/2 ostatní plocha, jiná plocha, o výměře 71 m<sup>2</sup>

a

za lávku přes řeku Svratku stojící na pozemcích p. č. 915/7, 920/4,

vše v k. ú. Pisárky,

ve vlastnictví společnosti STAREZ – SPORT, a.s., se sídlem Křídlovická 911/34, Staré Brno, 603 00 Brno, IČO: 26932211

*(informace o uvedeném záměru a dalším postupu i mapové podklady k nahlédnutí Vám poskytne Mgr. Kutá, Majetkový odbor Magistrátu města Brna, Malinovského nám. 3, 601 67 Brno, dv. 209, tel. 542173543, e-mail: kuta.drahomira@brno.cz)*



Vyjádření a případné dotazy zasílejte na adresu pracovníka uvedeného pod příslušným bodem

Mgr. Nikol Wagnerová  
vedoucí MO MMB

Zveřejněno: od: 12. 4. 2024  
do: 29. 4. 2024

Úřad městské části města Brna  
Brno-Líšeň  
Jírova 2, 628 00 Brno

NIKOLA PEŇÁSOVÁ

