

STATUTÁRNÍ MĚSTO BRNO
Majetkový odbor MMB

Záměr obce prodat, směnit, darovat, pronajmout, propachtovat nebo vypůjčit hmotnou nemovitou věc nebo právo stavby anebo je přenechat jako výprosu a záměr obce smluvně zřídit právo stavby k pozemku ve vlastnictví obce

V souladu s ustanovením § 39, odstavec 1, z.č. 128/2000 Sb., o obcích, v platném znění zveřejňujeme po dobu 15-ti dnů záměry statutárního města Brna

1. směna pozemků:

- p.č. 163/1 zastavěná plocha a nádvoří, o výměře 2387 m², jehož součástí je stavba – obč. vyb. – č.p. 463, menší chráněné území, nemovitá kulturní památka, včetně jednotné kanalizační přípojky DN 400, včetně výměňkové stanice a včetně 2 pamětních desek s informací o tom, že předmětné stavbě učil v letech 1859-1868 Gregor Mendel a v roce 1865 přednášel o svých objevech, a to v českém, anglickém a německém jazyce,
- p.č. 163/2 zastavěná plocha a nádvoří, o výměře 39 m², nemovitá kulturní památka, vše v k.ú. Město Brno
ve vlastnictví statutárního města Brna

za pozemky

- p.č. 1396 zastavěná plocha a nádvoří, o výměře 611 m², jehož součástí je stavba – obč. vyb. – č.p. 756, nemovitá kulturní památka, ochr. pásmo nem. kult. pam., pam. zóny, rezervace, nem. nár. kult. pam., včetně jednotné kanalizační přípojky DN 200, včetně uměleckého díla píšťalových varhan a včetně pamětní desky s upomínkou na Leoše Janáčka,
- p.č. 1397 zastavěná plocha a nádvoří, o výměře 157 m², jehož součástí je stavba – obč. vyb. – bez čp/če, nemovitá kulturní památka, ochr. pásmo nem. kult. pam., pam. zóny, rezervace, nem. nár. kult. pam., včetně pamětní desky s upomínkou na Leoše Janáčka,
- p.č. 1398 zahrada, o výměře 205 m², nemovitá kulturní památka, ochr. pásmo nem. kult. pam., pam. zóny, rezervace, nem. nár. kult. pam., zemědělský půdní fond,
- p.č. 1399 zahrada, o výměře 322 m², nemovitá kulturní památka, ochr. pásmo nem. kult. pam., pam. zóny, rezervace, nem. nár. kult. pam., zemědělský půdní fond,
vše v k.ú. Veverčí
ve vlastnictví Biskupství brněnského, se sídlem Petrov 269/8, 601 43 Brno, IČO: 00445142

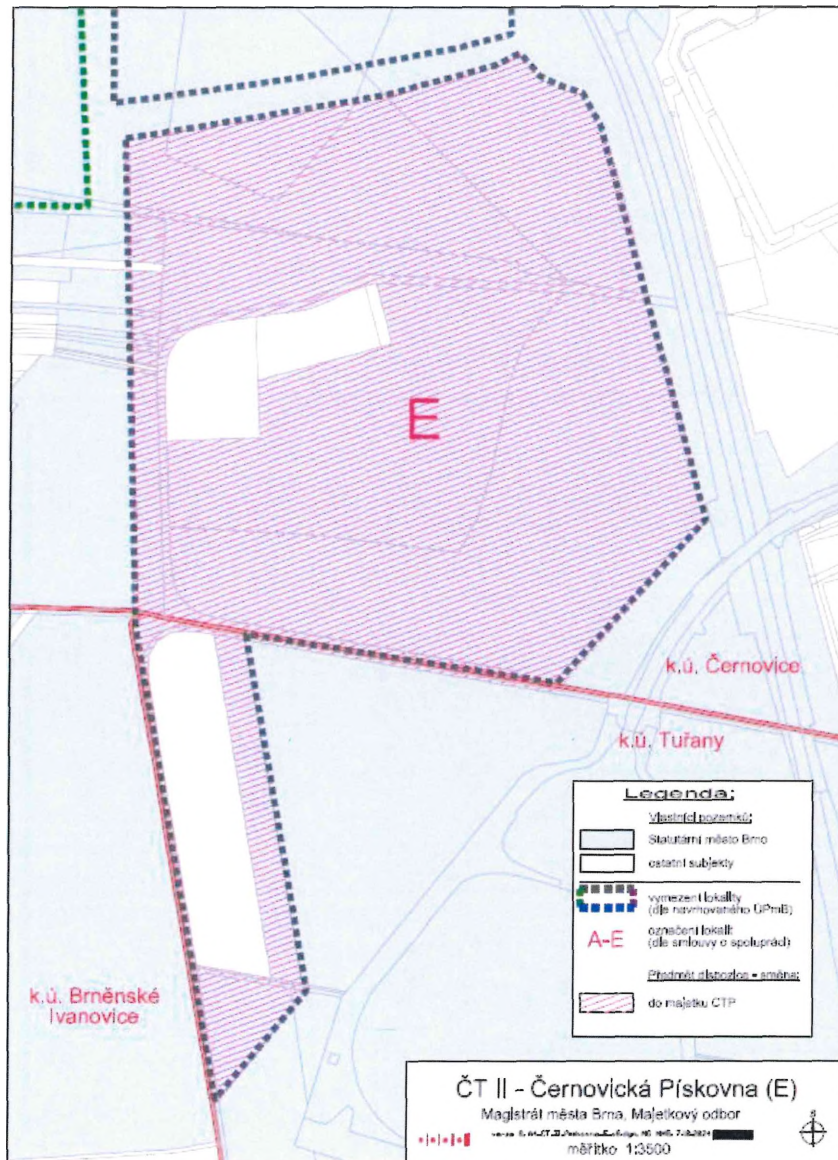
(informace o uvedeném záměru a dalším postupu i mapové podklady k nahlédnutí Vám poskytne Mgr. Kutá Majetkový odbor Magistrátu města Brna, Malinovského nám. 3, 601 67 Brno, dv. 207, tel. 542173543, e-mail kuta.drahomira@brno.cz)

2. a) budoucí směna:

- části pozemku p. č. 2616/5, ostatní plocha, zeleň, o výměře 59 m²,
 - části pozemku p. č. 2616/30, ostatní plocha, jiná plocha, o výměře 116 m²,
 - části pozemku p. č. 2616/34, ostatní plocha, jiná plocha, o výměře 554 m²,
 - části pozemku p. č. 2616/35, ostatní plocha, jiná plocha, o výměře 847 m²,
 - části pozemku p. č. 2616/36, ostatní plocha, jiná plocha, o výměře 342 m²,
 - části pozemku p. č. 2616/37, ostatní plocha, jiná plocha, o výměře 102 m²,
 - části pozemku p. č. 2616/38, ostatní plocha, jiná plocha, o výměře 108 m²,
 - části pozemku p. č. 2616/39, ostatní plocha, jiná plocha, o výměře 218 m²,
 - části pozemku p. č. 2616/40, ostatní plocha, jiná plocha, o výměře 32 m²,
 - části pozemku p. č. 2616/42, ostatní plocha, jiná plocha, o výměře 71 m²,
 - části pozemku p. č. 2616/49, orná půda, o výměře 527 m²,
 - části pozemku p. č. 2616/70, ostatní plocha, jiná plocha, o výměře 107 m²,
 - části pozemku p. č. 2828/2, ostatní plocha, zeleň, o výměře 20.201 m²,
 - části pozemku p. č. 2860/2, ostatní plocha, ostatní komunikace, o výměře 664 m²,
 - části pozemku p. č. 2861/1, ostatní plocha, zeleň, o výměře 20.981 m²,
 - části pozemku p. č. 2861/2, ostatní plocha, zeleň, o výměře 6.265 m²,
 - části pozemku p. č. 2984, ostatní plocha, jiná plocha, o výměře 4.373 m²,
 - pozemku p. č. 2987, ostatní plocha, jiná plocha, o výměře 12.980 m²,
 - pozemku p. č. 2988, ostatní plocha, jiná plocha, o výměře 41.187 m²,
 - části pozemku p. č. 2989, orná půda, o výměře 62.221 m²,
 - části pozemku p. č. 2990, ostatní plocha, ostatní komunikace, o výměře 6.340 m²,
- vše v k. ú. Černovice;
- části pozemku p. č. 3500/1, ostatní plocha, zeleň, o výměře 2.539 m²,
 - části pozemku p. č. 3501/1, ostatní plocha, ostatní komunikace, o výměře 2.477 m²,
 - pozemku p. č. 3503, orná půda, o výměře 7.000 m²,
 - části pozemku p. č. 3520/2, ostatní plocha, zeleň, o výměře 183 m²,
 - části pozemku p. č. 3521/2, ostatní plocha, ostatní komunikace, o výměře 328 m²,
 - části pozemku p. č. 3533, orná půda, o výměře 4.415 m²,
 - části pozemku p. č. 3534/6, orná půda, o výměře 88 m²,

vše v k. ú. Tuřany,
ve vlastnictví statutárního města Brna

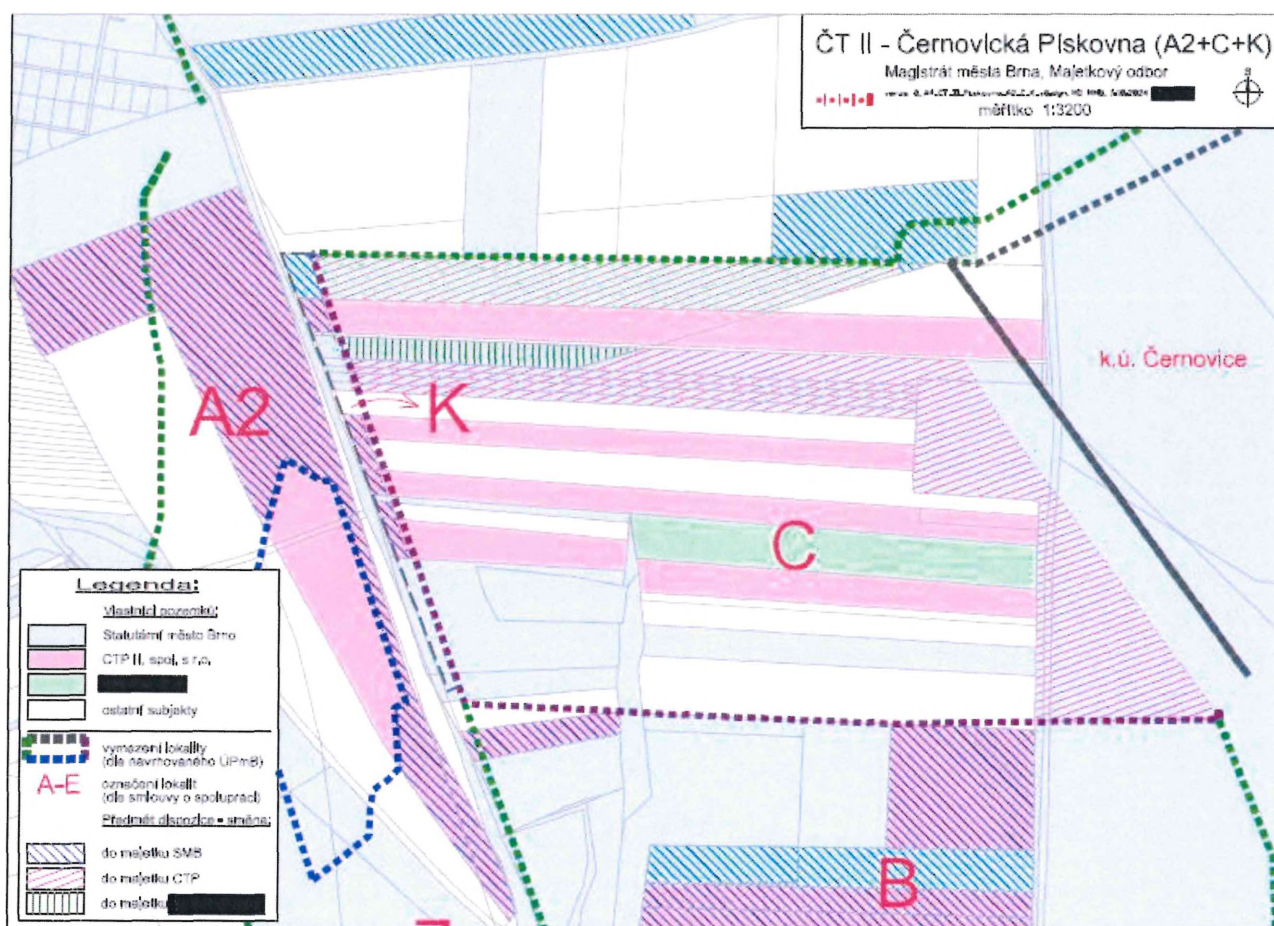
za pozemky nebo části pozemků ve vlastnictví spol. CTP II, spol. s r.o., IČO: 281 44 023, se sídlem
CTPark Humpolec 1571, 396 01 Humpolec.



b) budoucí prodej:

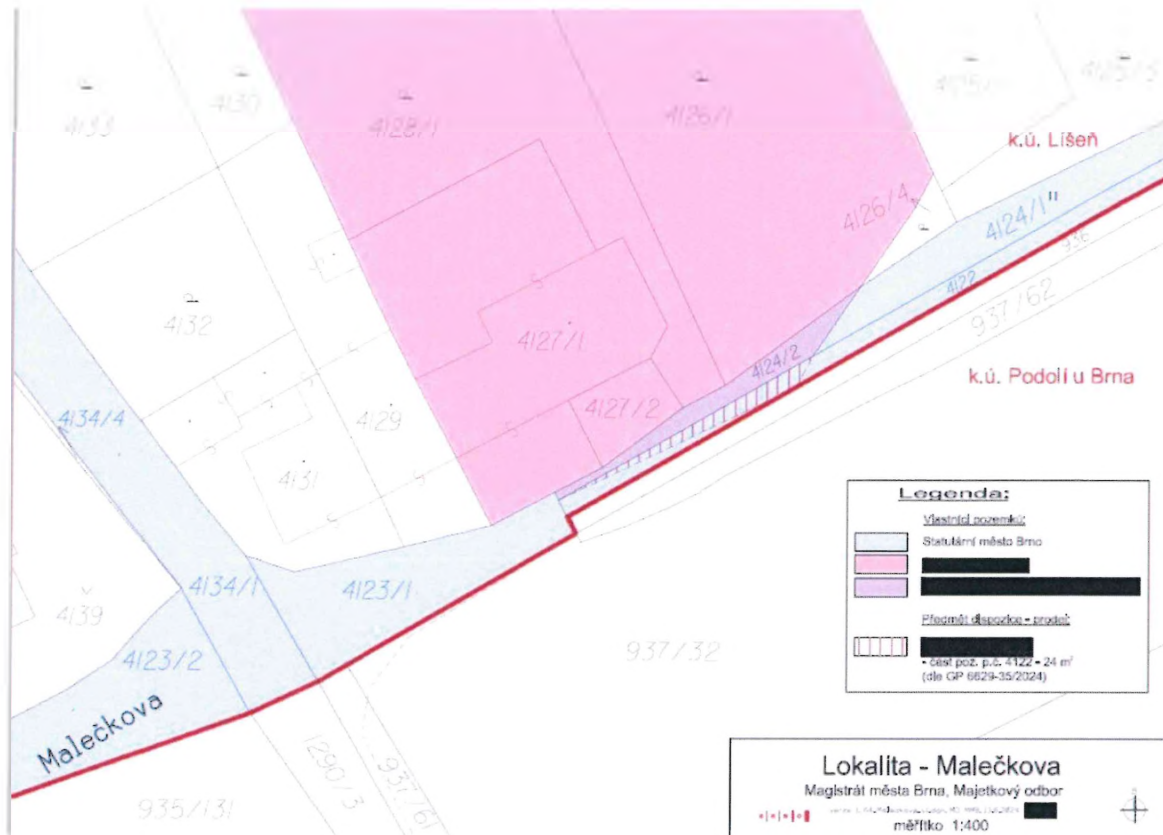
- části pozemku p. č. 2615/1, ostatní plocha, zeleň, o výměře 6.324 m²,
 - části pozemku p. č. 2615/55, orná půda, o výměře 4.200 m²,
 - části pozemku p. č. 2615/57, orná půda, o výměře 2.017 m²,
 - části pozemku p. č. 2615/58, orná půda, o výměře 1.793 m²,
 - části pozemku p. č. 2615/59, orná půda, o výměře 2.422 m²,
 - části pozemku p. č. 2615/60, orná půda, o výměře 2.387 m²,
 - části pozemku p. č. 2825/6, ostatní plocha, jiná plocha, o výměře 764 m²,
 - části pozemku p. č. 2861/1, ostatní plocha, zeleň, o výměře 9.166 m²,
- vše v k. ú. Černovice z vlastnictví statutárního města Brna do vlastnictví společnosti CTP II, spol. s r.o., IČO: 281 44 023, se sídlem CTPark Humpolec 1571, 396 01 Humpolec.

c) budoucí směna části pozemku p. č. 2615/56, orná půda, o výměře 2.957 m² v k. ú. Černovice ve vlastnictví statutárního města Brna za pozemky ve vlastnictví fyzické osoby.



(informace o uvedeném záměru a dalším postupu i mapové podklady k nahlédnutí Vám poskytne Mgr. Vinterová, Majetkový odbor Magistrátu města Brna, Malinovského nám. 3, 601 67 Brno, dv. 207, tel. 542173165, e-mail: vinterova.petra@brno.cz)

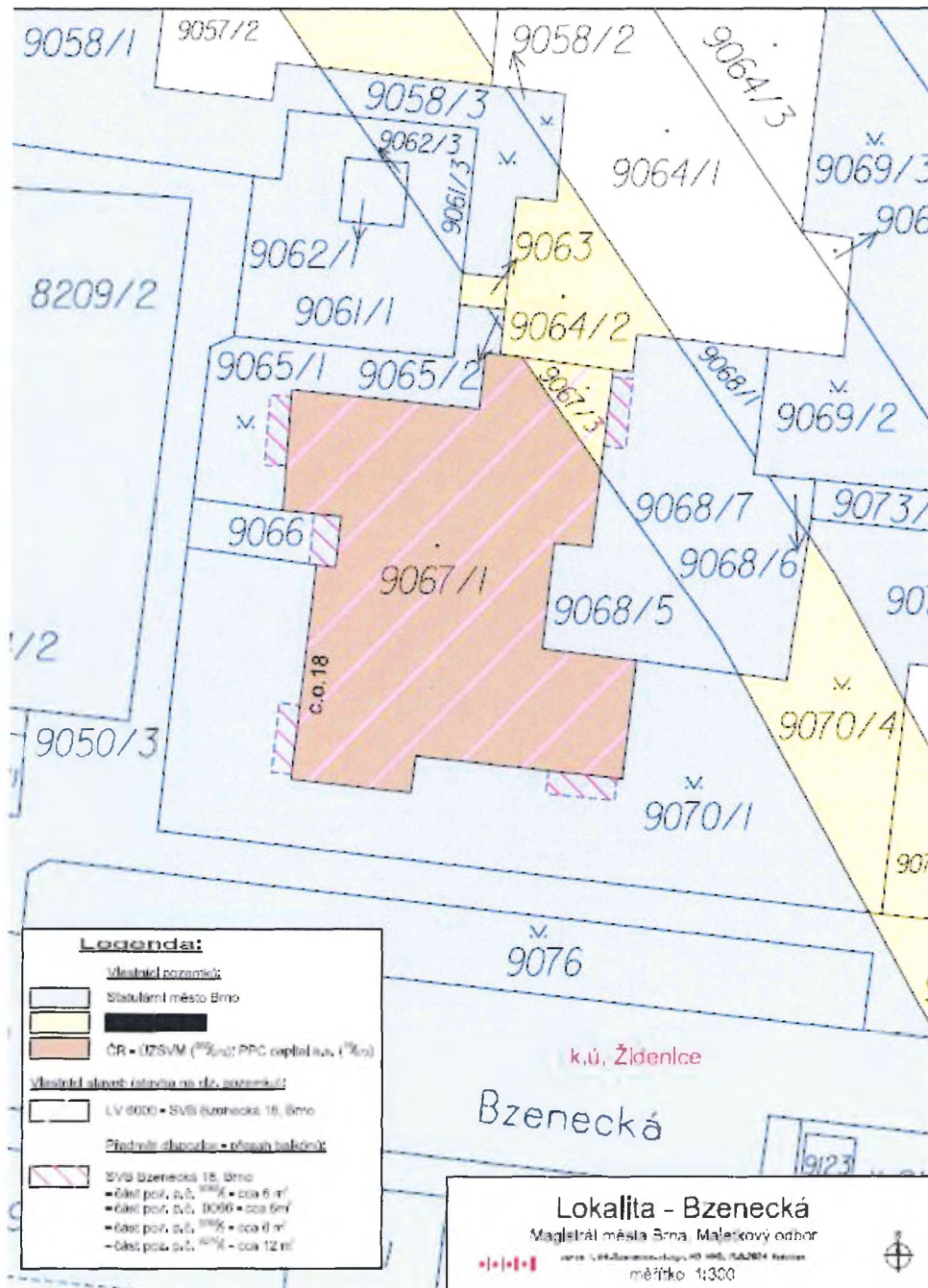
3. prodej části pozemku p.č. 4122 ostatní plocha, ostatní komunikace o výměře 24 m² v k.ú. Líšeň za podmínky zřízení bezúplatné služebnosti ve prospěch společnosti Technické sítě Brno, akciová společnost, se sídlem Barvířská 822/5, Zábřovice, 602 00 Brno, IČO 255 12 285, k převáděné části pozemku p.č. 4122 v k.ú. Líšeň, spočívající v omezení činností v ochranném pásmu zařízení veřejného osvětlení a v právu přístupu



(informace o uvedeném záměru a dalším postupu i mapové podklady k nahlédnutí Vám poskytně JUDr. Rutarová, Majetkový odbor Magistrátu města Brna, Malinovského nám. 3, 601 67 Brno, dv. 252, tel. 542173097, e-mail: rutarova.marcela@brno.cz)

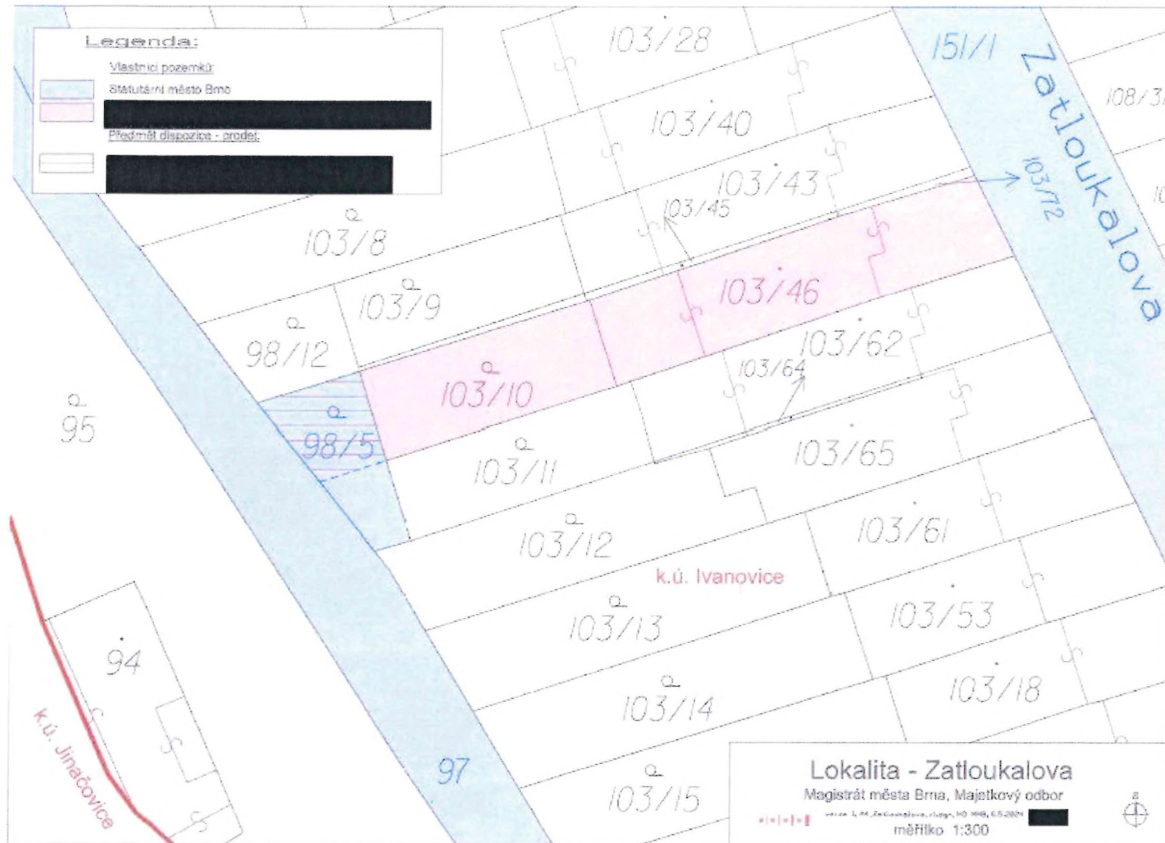
4. umožnění přesahu stavby – balkonů do prostoru nad

- část pozemku p. č. 9065/1 ostatní plocha, zeleň o výměře 6 m²
- část pozemku p. č. 9066 ostatní plocha, ostatní komunikace o výměře 6 m²
- část pozemku p. č. 9068/7 ostatní plocha, ostatní komunikace o výměře 6 m²
- dvě části pozemku p. č. 9070/1 ostatní plocha, zeleň o celkové výměře 12 m² (6 m² a 6 m²),
vše k.ú. Židenice, obec Brno



(informace o uvedeném záměru a dalším postupu i mapové podklady k nahlédnutí Vám poskytneme JUDr. Soňa Řehořová, Majetkový odbor Magistrátu města Brna, Malinovského nám. 3, 601 67 Brno, dv. 205, tel. 542173459, e-mail: rehorova.sona@brno.cz)

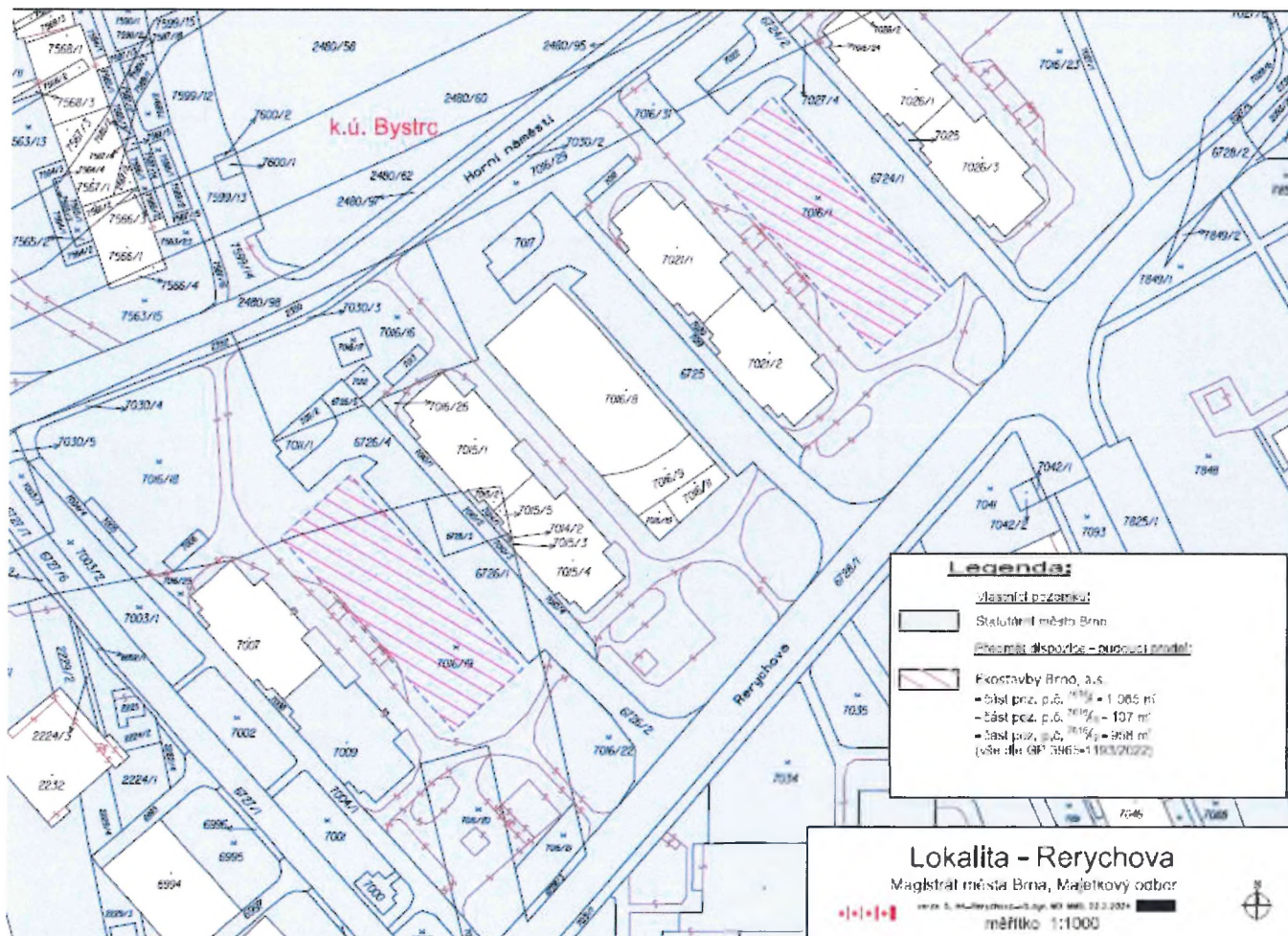
5. prodej části pozemku p. č. 98/5, oddělené geometrickým plánem č. 2456-182/2024 a v něm označené jako díl „a“ o výměře 40 m², který byl přisloučen k pozemku p. č. 103/10 ve spoleuvlastnictví [redacted] [redacted] vše k. ú. Ivanovice.



(informace o uvedeném záměru a dalším postupu i mapové podklady k nahlédnutí Vám poskytně
JUDr. Švancerová, Majetkový odbor Magistrátu města Brna, Malinovského nám. 3, 601 67 Brno, dv. 208,
tel. 542173078, e-mail: svancerova.katerina@brno.cz)

6. budoucí prodej:

- části pozemku p.č. 7016/1 ostatní plocha, zeleň o výměře 1065 m² , oddělené geometrickým plánem č. 3965-1193/2022 a označené jako pozemek p.č. 7016/32,
 - části pozemku p.č. 7016/18 ostatní plocha, zeleň o výměře 107 m², oddělené geometrickým plánem č. 3965-1193/2022 a označené jako díl „a“,
 - části pozemku p.č. 7016/19 ostatní plocha, zeleň o výměře 958 m² , oddělené geometrickým plánem č. 3965-1193/2022 a označené jako díl „b“,
- vše v k.ú. Bystrc, společnosti Ekostavby Brno, a.s., se sídlem U Svitavy 1077/2, Černovice, 618 00 Brno, IČO: 469 74 687



| VÝKAZ DOSAVADNÍHO A NOVÉHO STAVU ÚDAJŮ KATASTRU NEMOVITOSTÍ | | | | | | | | | | | | | | |
|---|----------------|----------------|--------------------------------|------------------------------------|----------------|----------------|--------------------------------|--------------------------------|----------------|--|------------------|----------------|----------------|---|
| Dosavadní stav | | | | Nový stav | | | | | | | | | | |
| Cizí vězeň částka přír. třída | Výměra pozemků | | Druh pozemků Způsob využití | Označení pozemků přír. třída | Výměra pozemků | | Druh pozemků Způsob využití | Třída stavby Způsob využití | Druh stavby | Porovnání stavu vzhledem k předchozímu stavu | | | | |
| | ha | m ² | | | ha | m ² | | | | Číslo listu veřejné mapy | Výměra čí. ha | m ² | Číslo listu | |
| 7016/1 | 57 | 48 | zahr. ul. zahradní | 7016/1 | 46 | 83 | zahr. ul. zahradní | | 0 | 7016/1 | 10001 | 46 | 83 | |
| | | | | 7016/32 | 10 | 65 | zahr. ul. zahradní | | 2 | 7016/1 | 10001 | 10 | 85 | |
| 7016/18 | 17 | 51 | zahr. ul. zahradní | 7016/18 | 16 | 44 | zahr. ul. zahradní | | 0 | 7016/18 | 10001 | 16 | 44 | |
| | | | | 7016/33 | 10 | 65 | zahr. ul. zahradní | | 2 | 7016/18 | 10001 | 1 | 37 | a |
| | | | | | | | | | | | | 9 | 58 | b |
| | | | | | | | | | | | | 10 | 65 | |
| 7016/19 | 23 | 57 | zahr. ul. zahradní | 7016/19 | 13 | 99 | zahr. ul. zahradní | | 0 | 7016/19 | 10001 | 13 | 99 | |
| | 98 | 66 | | | 95 | 56 | | | | | | | | |

Druh věcného břemene dle listiny
Oprávněný dle listiny

Seznam souřadnic v: EPS / UTM 32 S

Souřadnice pro body do KM

| Číslo bodu | X | Y | KK |
|------------|-----------|------------|----|
| 1 | 605310,80 | 1157558,39 | 8 |
| 2 | 605344,25 | 1157568,96 | 2 |
| 3 | 605321,27 | 1157471,78 | 3 |
| 4 | 605394,89 | 1157510,31 | 3 |
| 5 | 605309,17 | 1157520,38 | 3 |
| 6 | 605385,74 | 1157484,84 | 3 |
| 7 | 605338,47 | 1157551,02 | 2 |
| 8 | 605382,97 | 1157391,85 | 1 |
| 9 | 605387,34 | 1157604,62 | 3 |
| 10 | 605335,94 | 1157564,16 | 3 |
| 11 | 605312,57 | 1157558,67 | 2 |
| 12 | 605333,33 | 1157564,78 | 6 |
| 13 | 605291,69 | 1157581,12 | 8 |
| 14 | 605382,87 | 1157582,12 | 1 |
| 15 | 605395,19 | 1157510,76 | 3 |
| 16 | 605206,59 | 1157500,38 | 3 |
| 17 | 605225,18 | 1157480,64 | 3 |
| 18 | 605338,16 | 1157478,56 | 3 |
| 19 | 605338,17 | 1157477,92 | 3 |
| 20 | 605236,37 | 1157476,38 | 3 |
| 21 | 605335,63 | 1157476,64 | 3 |
| 22 | 605225,18 | 1157476,62 | 3 |

| GEOMETRICKÝ PLÁN pro | Dokladový plán ověřit uředelně opávanými zeměměřičskými listy | Stavopis ověřit uředelně opávanými zeměměřičskými listy |
|--|---|--|
| rozdělení pozemku | Jméno, příjmení: [redacted] Číslo polohy seznamu úředně opávaných zeměměřičských listů: 2212/04 | Jméno, příjmení: [redacted] Číslo polohy seznamu úředně opávaných zeměměřičských listů: 2212/04 |
| vymezení rozsahu věcného břemene k části pozemku | Dne: 26.06.2023 Číslo: 1483/2023 Náležitosti přezkoušeli a ošetrovali: [redacted] | Dne: 29.06.2023 Číslo: 1498/2023 Tento stavopis odpovídá geometrickému plánu v elektronické podobě uloženému v dokumentaci katastrálního úřadu. |
| Vypracoval: ZK-Brno s.r.o. Marie Hübnarové 1704/58 62100 Brno | Katastrální úřad souhlasí s ošetrovaným plánem. | Ověření stavopisu geometrického plánu v listinné podobě |
| Číslo plánu: 3965-1193/2022 Okres: Brno-město Obec: Brno Katastrální území: Bystřice Mapový list: DKM (Třísnov 2-8/42, Třísnov 2-8/44) | [redacted] KÚ pro Jihomoravský kraj KP Brno-město PGP-1296/2023-702 2023.06.29 07:28:42 +02'00' | [redacted] [redacted] |
| Dokladový vzhled plánu pozemků byl poskytnut v elektronické podobě se v seznamu opávaných naryhovaných opávaných map, které byly opávanými přezkoušenými opávanými dř.kolek ozn. dočasným způsobem dle § 91 odst. 6 vyhlášky č. 357/2013 Sb. v platném znění. | | |



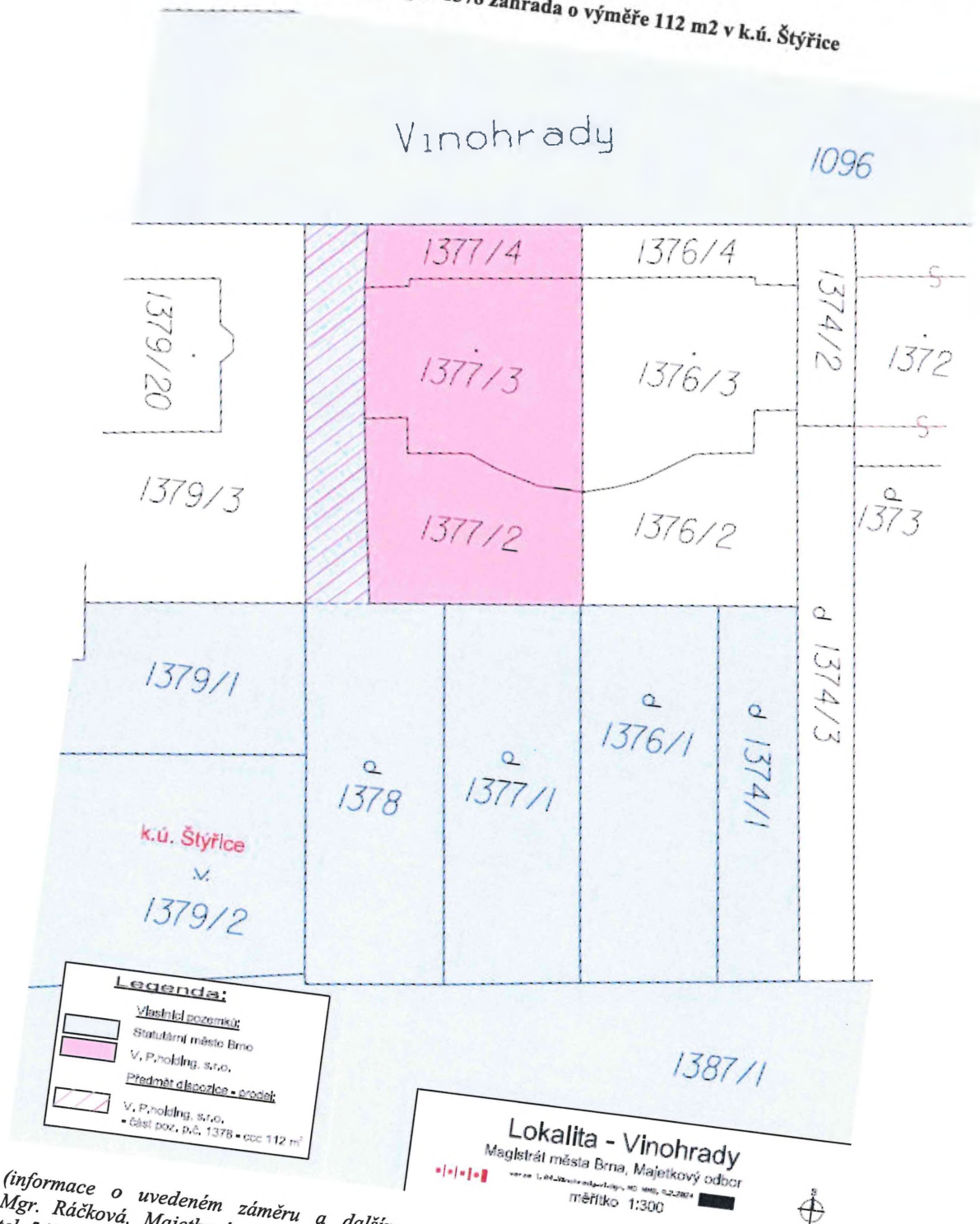
List 1



List 2

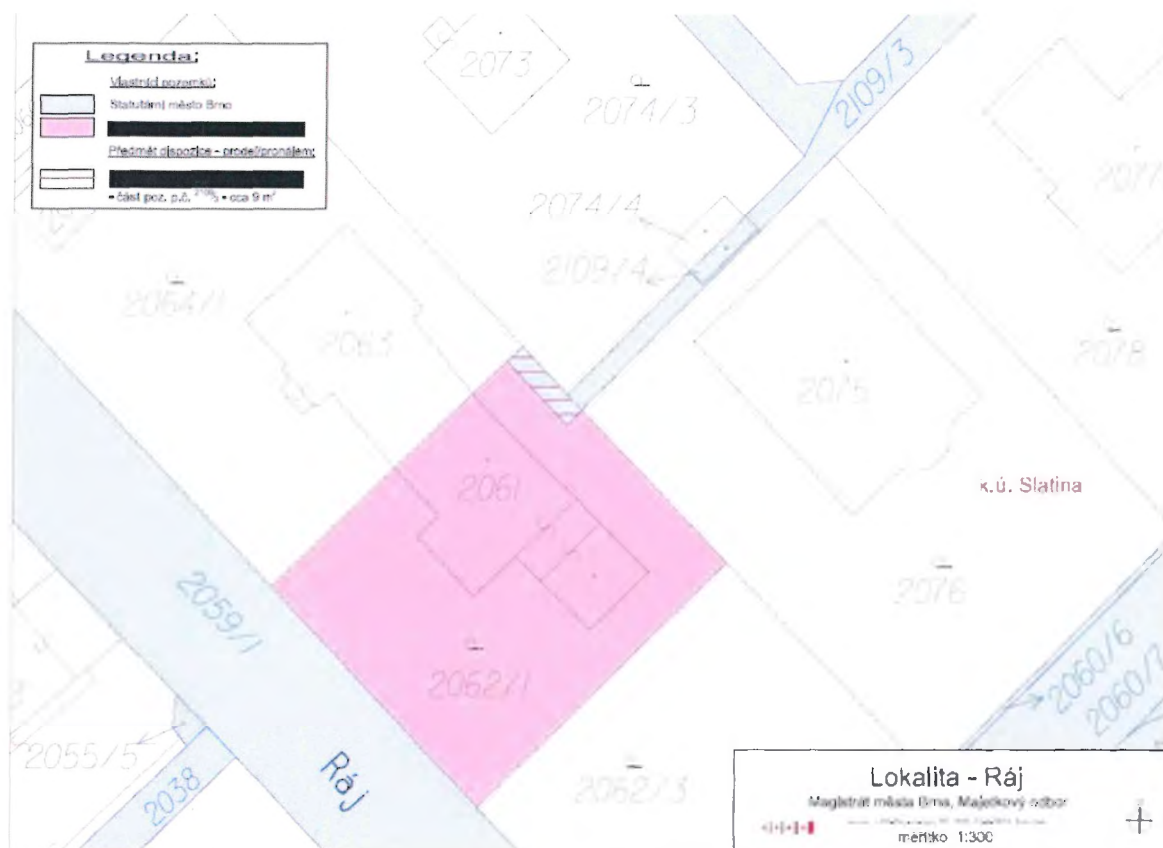
(informace o uvedeném záměru a dalším postupu i mapové podklady k nahlédnutí Vám poskytne
Mgr. Ráčková, Majetkový odbor Magistrátu města Brna, Malinovského nám. 3, 601 67 Brno, dv. 217,
tel. 542173079, e-mail: rackova.irena@brno.cz)

7. prodej části pozemku p.č. 1378 zahrada o výměře 112 m² v k.ú. Štýřice



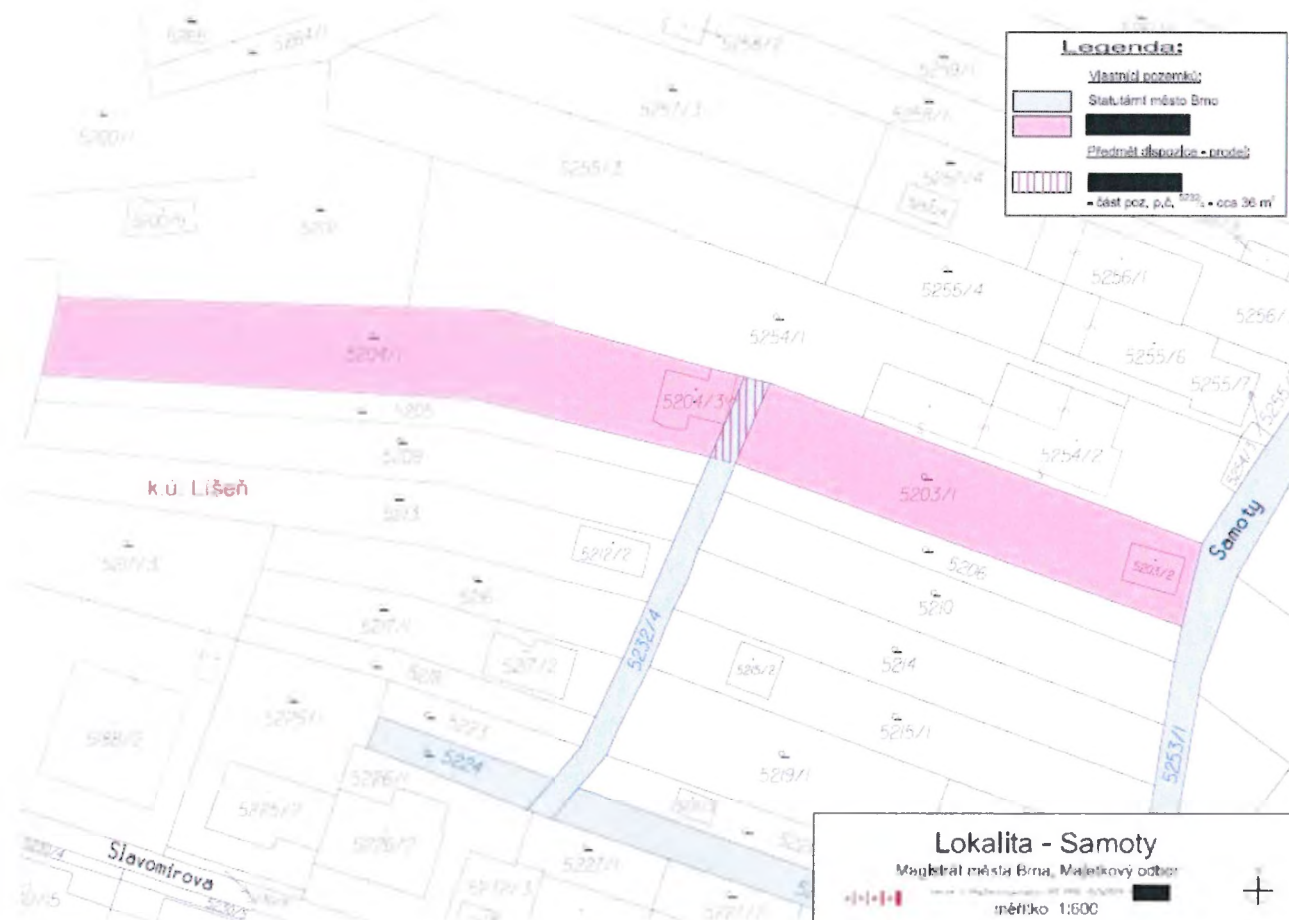
(informace o uvedeném záměru a dalším postupu i mapové podklady k nahlédnutí Vám poskytne
 Mgr. Ráčková, Majetkový odbor Magistrátu města Brna, Malinovského nám. 3, 601 67 Brno, dv. 217,
 tel. 542173079, e-mail: rackova.irena@brno.cz)

8. prodej části pozemku p.č. 2109/3 ostatní plocha, ostatní komunikace o výměře 9 m² v k.ú. Slatina



(informace o uvedeném záměru a dalším postupu i mapové podklady k nahlédnutí Vám poskytneme JUDr. Rutarová, Majetkový odbor Magistrátu města Brna, Malinovského nám. 3, 601 67 Brno, dv. 252, tel. 542173097, e-mail: rutarova.marcela@brno.cz)

9. prodej části pozemku p.č. 5232/4 ostatní plocha, jiná plocha o výměře 36 m² v k.ú. Líšeň



(informace o uvedeném záměru a dalším postupu i mapové podklady k nahlédnutí Vám poskytnete JUDr. Rutarová, Majetkový odbor Magistrátu města Brna, Malinovského nám. 3, 601 67 Brno, dv. 252, tel. 542173097, e-mail: rutarova.marcela@brno.cz)

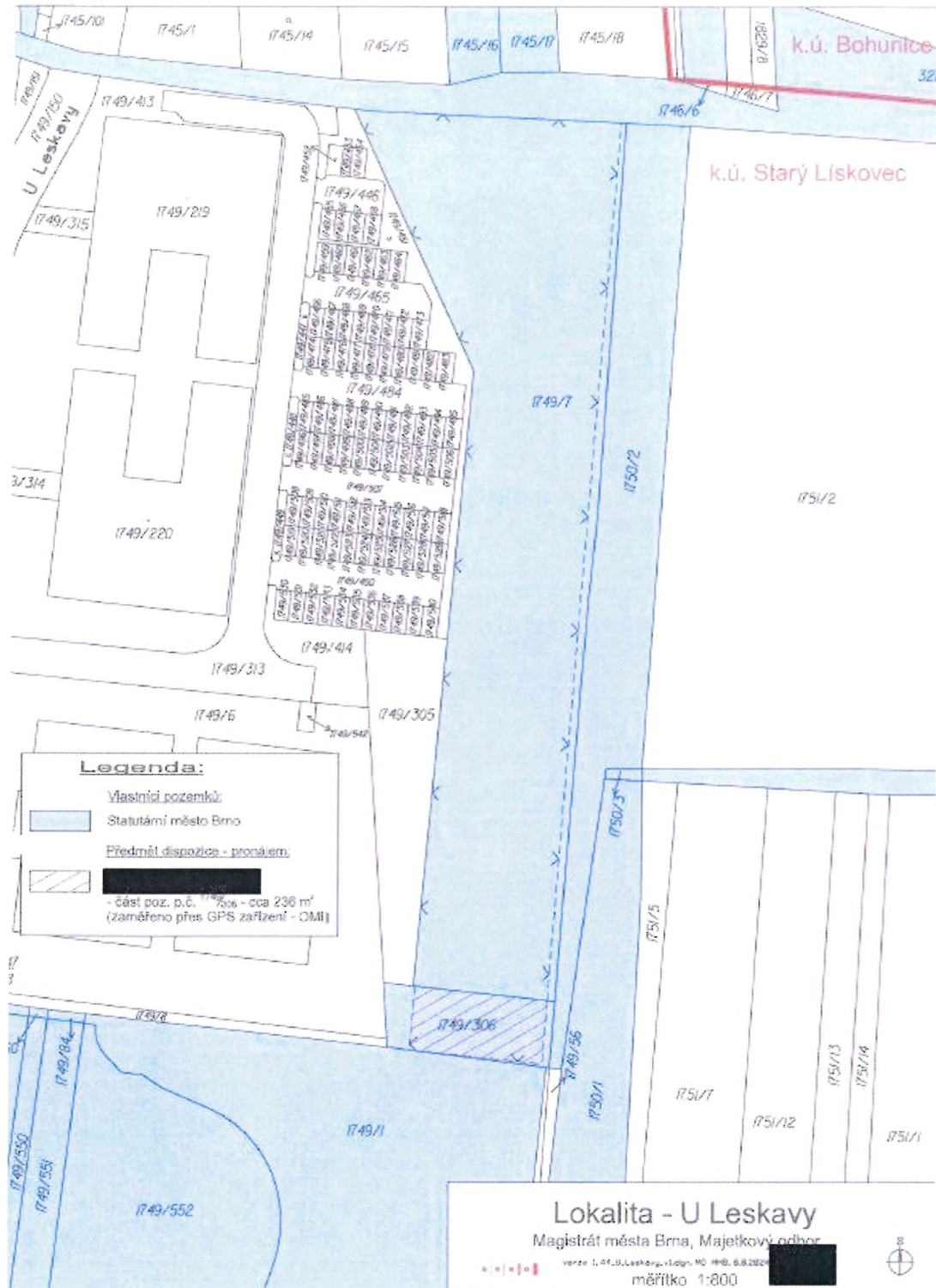
10. prodej id. ¼ pozemků:

- p. č. 5048/9, ostatní plocha, jiná plocha, o výměře 547 m²,
- p. č. 5048/10, zastavěná plocha a nádvoří, o výměře 338 m², na kterém stojí stavba bez čp / če, jiná stavba,
- p. č. 5048/19, orná půda, o výměře 1.352 m²,
- p. č. 5048/45, orná půda, o výměře 55 m²,
- p. č. 5048/52, orná půda, o výměře 417 m²,
- p. č. 5048/65, orná půda, o výměře 721 m²,

vše v k. ú. Žabovřesky z vlastnictví statutárního města Brna do vlastnictví společnosti AGROING BRNO s.r.o., IČO: 255 17 457, se sídlem Kosmákova 899/31, 615 00 Brno.

(informace o uvedeném záměru a dalším postupu i mapové podklady k nahlédnutí Vám poskytnete Mgr. Vinterová, Majetkový odbor Magistrátu města Brna, Malinovského nám. 3, 601 67 Brno, dv. 207, tel. 542173165, e-mail: vinterova.petra@brno.cz)

**11. pronájem části pozemku p. č. 1749/306 – orná půda o výměře 236 m² (celková výměra 306 m²)
k. ú. Starý Lískovec**



(informace o uvedeném záměru a dalším postupu i mapové podklady k nahlédnutí Vám poskytneme
JUDr. Švancerová, Majetkový odbor Magistrátu města Brna, Malinovského nám. 3, 601 67 Brno, dv. 208,
tel.542173078, e-mail: svancerova.katerina@brno.cz)

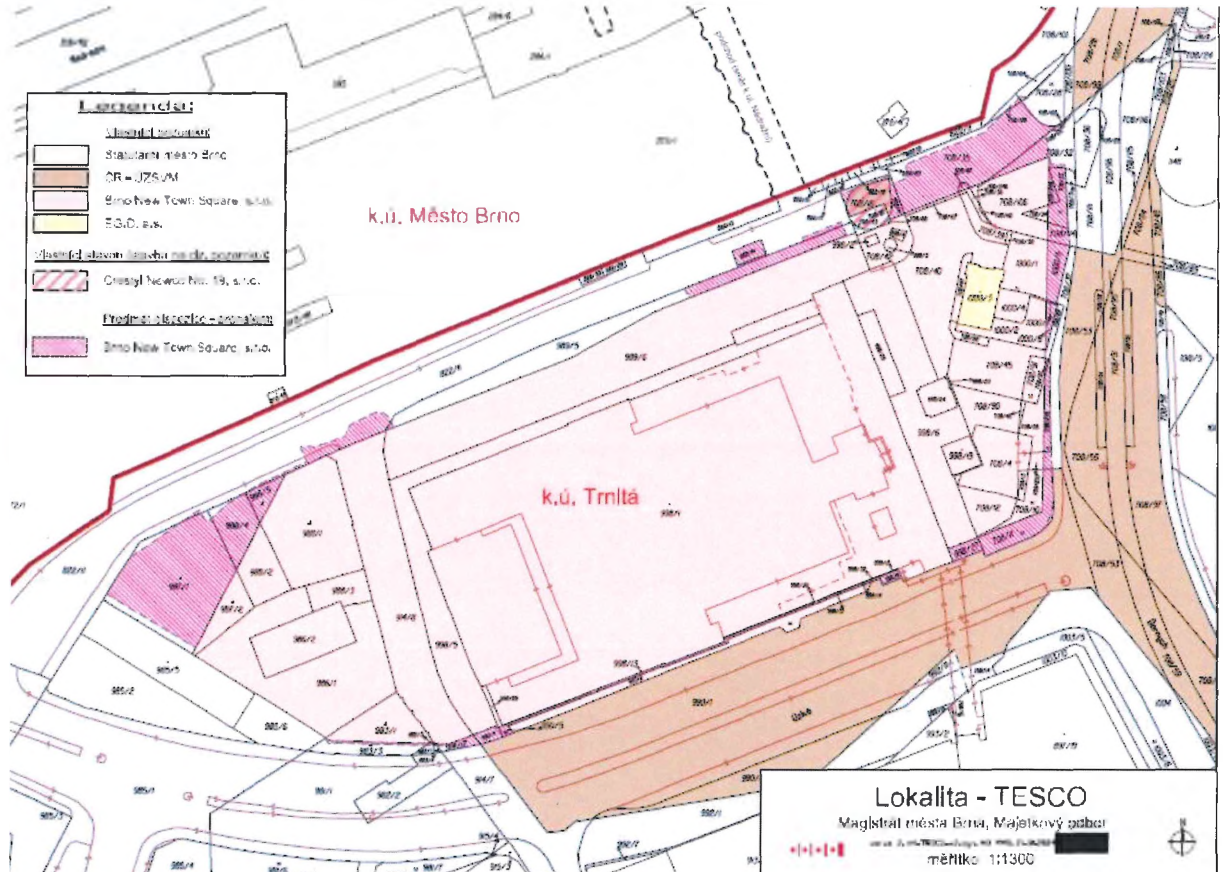
12. pronájem pozemků:

- p.č. 708/93 ostatní plocha, zeleň, o výměře 3 m²
- p.č. 708/97 ostatní plocha, zeleň, o výměře 6 m²
- p.č. 708/105 ostatní plocha, zeleň, o výměře 1 m²
- p.č. 708/248 ostatní plocha, ostatní komunikace, o výměře 18 m²
- p.č. 708/249 ostatní plocha, zeleň, o výměře 44 m²
- p.č. 822/14 ostatní plocha, jiná plocha, o výměře 40 m²
- p.č. 983/4 zastavěná plocha a nádvoří, zbořeniště, o výměře 1 m²
- p.č. 988/5 zastavěná plocha a nádvoří, zbořeniště, o výměře 62 m²
- p.č. 998/13 ostatní plocha, zeleň, o výměře 40 m²
- p.č. 998/14 ostatní plocha, ostatní komunikace, o výměře 3 m²
- p.č. 998/27 ostatní plocha, jiná plocha, o výměře 37 m²
- p.č. 998/31 ostatní plocha, zeleň, o výměře 8 m²
- p.č. 1000/6 ostatní plocha, jiná plocha, o výměře 82 m²
- p.č. 1000/7 ostatní plocha, jiná plocha, o výměře 1 m²
- p.č. 1000/8 ostatní plocha, jiná plocha, o výměře 24 m²

a částí pozemků:

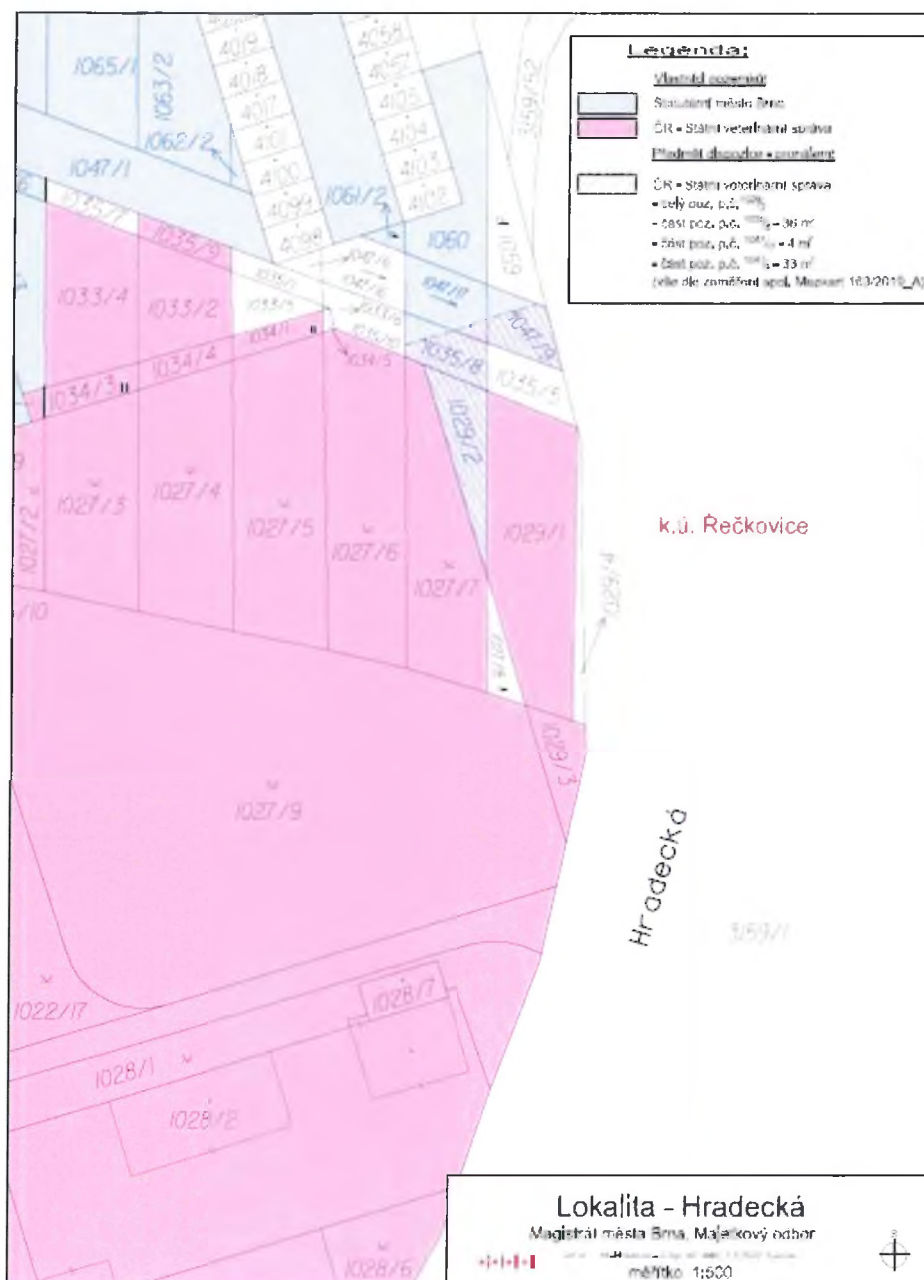
- p.č. 708/11 ostatní plocha, zeleň, o výměře 153 m²
- p.č. 708/32 ostatní plocha, ostatní komunikace, o výměře 69 m²
- p.č. 708/33 ostatní plocha, zeleň, o výměře 71 m²
- p.č. 708/35 ostatní plocha, ostatní komunikace, o výměře 577 m²
- p.č. 708/37 ostatní plocha, ostatní komunikace, o výměře 12 m²
- p.č. 708/41 ostatní plocha, jiná plocha, o výměře 36 m²
- p.č. 708/104 ostatní plocha, zeleň, o výměře 2 m²
- p.č. 708/108 ostatní plocha, ostatní komunikace, o výměře 4 m²
- p.č. 708/114 ostatní plocha, ostatní komunikace, o výměře 32 m²
- p.č. 822/11 ostatní plocha, ostatní komunikace, o výměře 155 m²
- p.č. 914/7 ostatní plocha, ostatní komunikace, o výměře 1 m²
- p.č. 914/17 ostatní plocha, ostatní komunikace, o výměře 20 m²
- p.č. 982/1 zastavěná plocha a nádvoří, zbořeniště, o výměře 1 m²
- p.č. 983/3 zastavěná plocha a nádvoří, zbořeniště, o výměře 16 m²
- p.č. 987/1 zastavěná plocha a nádvoří, zbořeniště, o výměře 812 m²
- p.č. 988/4 ostatní plocha, jiná plocha, o výměře 162 m²
- p.č. 989/5 ostatní plocha, jiná plocha, o výměře 153 m²
- p.č. 990/4 ostatní plocha, ostatní komunikace, o výměře 24 m²
- p.č. 990/5 ostatní plocha, zeleň, o výměře 23 m²
- p.č. 990/6 ostatní plocha, zeleň, o výměře 12 m²

vše v k.ú. Trnitá společnosti Brno New Town Square, s.r.o., se sídlem Boudníkova 2506/1, Libeň,
180 00 Praha 8, IČO: 05443571



(informace o uvedeném záměru a dalším postupu i mapové podklady k nahlédnutí Vám poskytne Mgr. Kutá
Majetkový odbor Magistrátu města Brna, Malinovského nám. 3, 601 67 Brno, dv. 207, tel. 542173543,
e-mail kuta.drahamira@brno.cz)

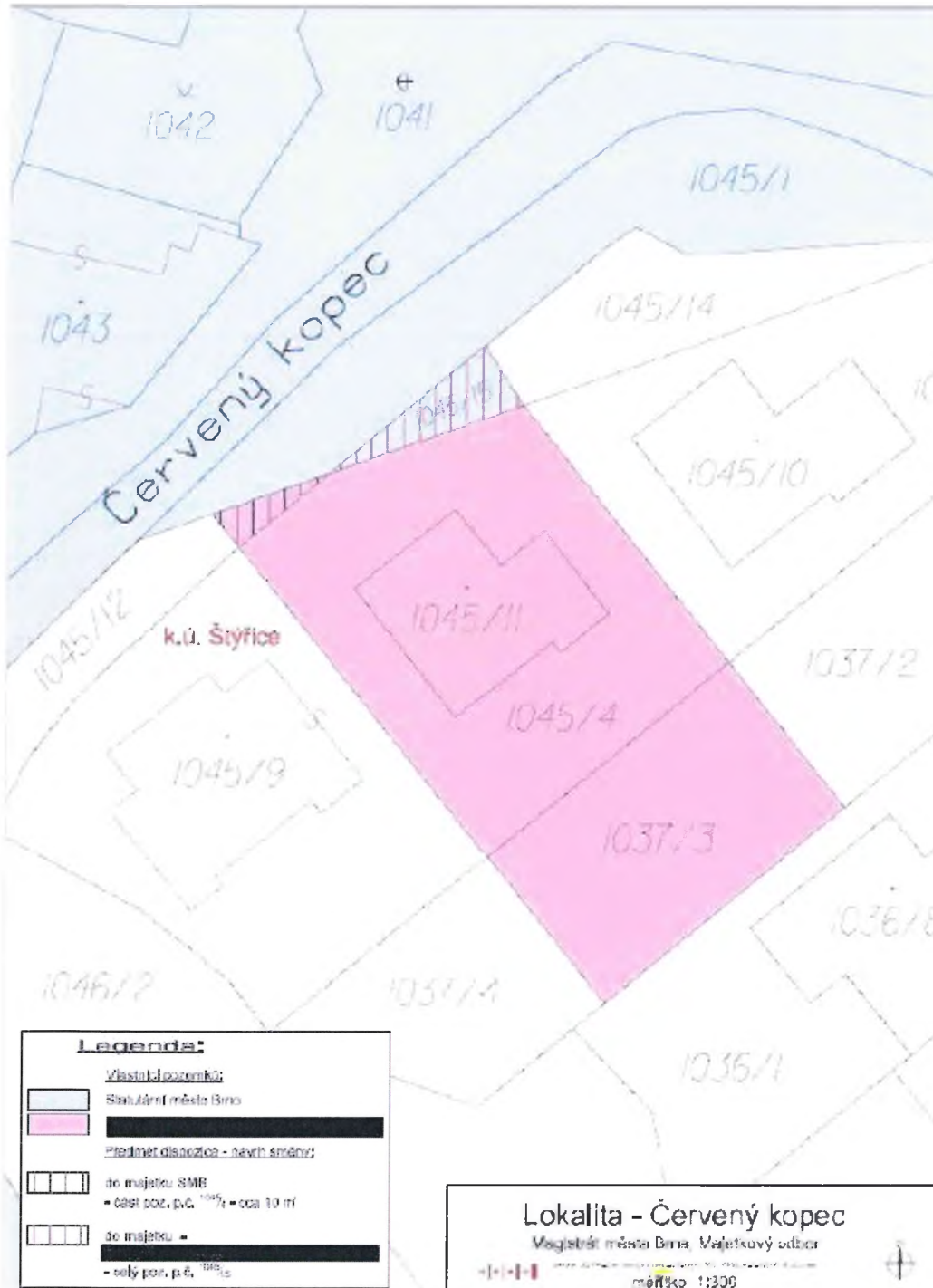
13. pronájem pozemku p.č. 1029/2 ostatní plocha, jiná plocha, o výměře 67m², části pozemku p.č. 1035/8 ostatní plocha, ostatní komunikace o výměře 36 m²,
 části pozemku p.č. 1047/9 vodní plocha, koryto vodního toku přirozené nebo upravené, o výměře 33 m²
 a části pozemku p.č. 1047/17 vodní plocha, koryto vodního toku přirozené nebo upravené, o výměře 4 m², vše v k.ú. Řečkovice.



(informace o uvedeném záměru a dalším postupu i mapové podklady k nahlédnutí Vám poskytně
 Mgr. Píknová, Majetkový odbor Magistrátu města Brna, Malinovského nám. 3, 601 67 Brno, dv. 218,
 tel.542173087, e-mail: piknova.dana@brno.cz)

14. směna:

- pozemku p.č. 1045/15 ostatní plocha, jiná plocha o výměře 28 m² v k.ú. Štýřice, ve vlastnictví statutárního města Brna
- za část pozemku p.č. 1045/4 ostatní plocha, jiná plocha o výměře cca 11 m², v k.ú. Štýřice, ve společném jmění navrhovatelů.



(informace o uvedeném záměru a dalším postupu i mapové podklady k nahlédnutí Vám poskytne Mgr. Píknová, Majetkový odbor Magistrátu města Brna, Malinovského nám. 3, 601 67 Brno, dv. 218, tel.542173087, e-mail: piknova.dana@brno.cz)

Vyjádření a případné dotazy zasílejte na adresu pracovníka uvedeného pod příslušným bodem

Mgr. Nikol Wagnerová
vedoucí MO MMB

Zveřejněno: od: 25.10.2024
do: 11.11.2024

Úřad městské části města Brna
Brno-Líšeň
Jírova 2. 628 00 Brno

-2-


Eva Horáková