

Rada městské části Brno - Líšeň

Předkladatel: útvar tajemníka  
VII. / 34. zasedání Zastupitelstva městské části Brno-Líšeň  
konané dne 22.03.2018

Č.j. VII / 34 / 11 / 2000

**Název materiálu:**

Žádost Majetkového odboru Magistrátu města Brna o stanovisko k návrhu smlouvy Úřadu pro zastupování státu ve věcech majetkových (ÚZSVM) k bezúplatnému nabytí pozemku p.č. 665/8 až p.č. 665/19 a pozemku p.č. 3790/2 v k.ú. Líšeň s omezujícími podmínkami pod smluvní pokutou, současně se stanoviskem k návrhu převzetí správcovství pozemků nebo jejich svěřeni MČ Brno – Líšeň.

**Obsah :**

- důvodová zpráva
- žádost Majetkového odboru Magistrátu města Brna
- inf. výpisy z katastru nemovitostí se snímky z listu mapy

**Návrh usnesení :**

**Zastupitelstvo městské části Brno-Líšeň  
s o u h l a s í**  
s nabytím pozemků p.č. 665/8 až p.č. 665/19 v k.ú. Líšeň a pozemku p.č. 3790/2 v k.ú. Líšeň s omezujícími podmínkami, z vlastnictví ČR Úřadu pro zastupování státu ve věcech majetkových do majetku statutárního města Brna.

**Stanoviska dotčených orgánů :**

- stavební komise při MČ Brno – Líšeň, projednala žádost dne 10.01.2017, komise bezúplatně nabytí pozemků p.č. 665/8 až 665/19 a p.č. 3790/2 v k.ú. Líšeň do vlastnictví statutárního města Brna, **doporučuje**. K návrhu převzetí správcovství MČ Brno – Líšeň, **doporučuje svěřeni** pozemků MČ Brno – Líšeň,  
( souhlasí: 5 nesouhlasí: 0 zdrželi se: 0 )

- VII./73. schůze Rady MČ Brno – Líšeň, konaná dne 14.02. 2018, v bodu č. 4/73 svého usnesení **doporučuje** Zastupitelstvu MČ Brno – Líšeň souhlasit s nabytím s omezujícími podmínkami pozemků p.č. 665/8 až 665/19 v k.ú. Líšeň a p.č. 3790/2 v k.ú. Líšeň z vlastnictví ČR Úřadu pro zastupování státu ve věcech majetkových do majetku statutárního města Brna a **souhlasí** se svěřením pozemků p.č. 665/8, 665/9, 665/10, 665/11, 665/12, 665/13, 665/14, 665/15, 665/16, 665/17, 665/18, 665/19 a p.č. 3790/2 v k.ú. Líšeň, MČ Brno – Líšeň s požadovanými omezujícími podmínkami.

garance správnosti, zákonnosti materiálu					
Podpisy dotčených odborů					
útvar tajemníka	sociální	Organizační	rozpočtu a financí	Majetkoprávní	Stavební odbor
Ing.I.Sechnalová					Ing.arch. M. Smolková Hoskovcová, Ph.D. <i>Smolková Hoskovcová</i>

Zpracoval:  
Útvar tajemníka  
K. Hudcová *[signature]*

Předkládá:  
za RMČ uvolněný funkcionář,  
starosta : Mgr. Břetislav Štefan

*v. l. [signature]*

**Žadatel:** Majetkový odbor Magistrátu města Brna

**Věc:** žádost o stanovisko k návrhu smlouvy Úřadu pro zastupování ve věcech majetkových (ÚZSVM) o bezúplatném nabytí pozemků p.č. 665/8 – 665/19 a p.č. 3790/2 v k.ú. Líšeň s omezujícími podmínkami po dobu 10-ti let: bez možnosti využití pozemků ke komerčním nebo jiným výdělečným účelům, včetně zákazu zcizení nebo zatížení pozemků po dobu 10-ti let ode dne nabytí do vlastnictví města Brna, pod smluvní pokutou, včetně stanoviska MČ Líšeň k návrhu převzetí správcovství pozemků nebo jejich svěřením,

**Parcely:** č. 665/8 - 1133 m<sup>2</sup> – jiná plocha/ostatní plocha, k.ú. Líšeň,  
ve skutečnosti koryto přeloženého vodního toku pod ul. Podolskou,  
č. 665/9 - 85 m<sup>2</sup> – jiná plocha/ostatní plocha k.ú. Líšeň (pod komunik. ul.Podhorní),  
č. 665/10 - 92 m<sup>2</sup> – jiná plocha/ostatní plocha k.ú. Líšeň ( navazuje na Líš. potok),  
č. 665/11 - 10 m<sup>2</sup> – jiná plocha/ostatní plocha k.ú. Líšeň ( navazuje na Líš. potok),  
č. 665/12 - 2 m<sup>2</sup> – jiná plocha/ostatní plocha k.ú. Líšeň (navazuje na Líš. potok),  
č. 665/13 - 49 m<sup>2</sup>- ostatní komunikace/ostatní plocha k.ú. Líšeň (ul. Macháčkova),  
č. 665/14 - 15 m<sup>2</sup> – jiná plocha/ostatní plocha k.ú. Líšeň (navazuje na ul. Macháčkova),  
č. 665/15 - 63 m<sup>2</sup> – ostatní komunikace/ostatní plocha k.ú. Líšeň (ul. Podhorní- spodní),  
č. 665/16 - 215 m<sup>2</sup> – ostatní komunikace/ostatní plocha k.ú. Líšeň (ul.Podhorní-spodní),  
č. 665/17 - 796 m<sup>2</sup> – jiná plocha/ostatní plocha k.ú. Líšeň (přiléhá k ul. Podhorní-spodní),  
č. 665/18 - 168 m<sup>2</sup> – jiná plocha/ostatní plocha k.ú. Líšeň (přiléhá k ul. Podhorní-spodní),  
č. 665/19 - 119 m<sup>2</sup> – jiná plocha/ostatní plocha k.ú. Líšeň(přiléhá k ul. Podhorní-spodní),  
č. 3790/2 - 4 m<sup>2</sup> – zeleň/ostatní plocha k.ú. Líšeň (mezi komunikací a parkovištěm ul. Ondráčkova).

### **Důvodová zpráva:**

Pozemky p.č.665/8 – 665/19 v k.ú. Líšeň vesměs přiléhají k vodnímu dílu „Rekonstrukce Líšeňského potoka v Brně – Líšni“, jedná se o plochy přímo navazující na opěrnou zeď potoka nebo plochy přiléhající k obslužné komunikaci podél potoka.

Potok je evidován pod p.č. 665/1 k.ú. Líšeň, z usnesení 7/29. Zastupitelstva města Brna, byl svěřen MČ Brno – Líšeň“, zápis byl proveden v katastru nemovitostí.

Pokud se týká správcovství Líšeňského potoka včetně jeho levostranného přítoku Mariánského potoka bylo toto dle určení Ministerstva zemědělství ČR, Odboru správy povodí 7340, ze dne 25.02.2004, přiděleno MČ Brno – Líšeň.

ÚZSVM nabízí městu Brnu shora uvedené pozemky bezúplatným převodem s omezujícími podmínkami po dobu 10-ti let, pod sankcí smluvní pokuty v případě jejich pronájmu nebo komerčního využití, včetně zákazu jejich převodu a zcizení.

Majetkový odbor MMB ve svém přípisu požaduje stanovisko MČ Brno – Líšeň k návrhu svěřením shora uvedených pozemků, MČ Brno – Líšeň, případně k převzetí jejich správcovství. Nejschůdnější situace se jeví ve vyslovení souhlasu se správcovstvím, s ohledem na již určené správcovství Líšeňského potoka, přímo navazující pozemky souvisí s tokem a umožňují k němu přístup.

Obdobná situace je i u pozemku p.č.3790/2 k.ú. Líšeň – zeleň mezi parkovištěm s vodním tokem, k údržbě tato plocha ze „Statutu“ přísluší MČ Brno – Líšeň.

VÁŠ DOPIS ZN.:

ZE DNE:

NAŠE ČJ.:

SPIS. ZN.:

MMB/0515607/2017

MO/MMB/0497185/2017

VYŘIZUJE:

TEL.:

FAX:

E-MAIL:

Mgr. Drahomíra Kutá

542 17 3543

542 17 3362

kuta.drahomira@brno.cz

DS

MČ Brno-Líšeň

Jírova 2

628 00 Brno

DATUM:

Počet listů:

2017-12-19

1

Žádost o vyjádření –pozemky v k.ú. Líšeň

Vážení,

obdrželi jsme od Úřadu pro zastupování státu ve věcech majetkových ( ÚZSVM) návrh smlouvy o bezúplatném převodu pozemků p.č. 665/8, ostatní plocha, jiná plocha, p.č. 665/9 ostatní plocha, jiná plocha, p.č. 665/10 ostatní plocha, jiná plocha, 665/11 ostatní plocha, jiná plocha, p.č. 665/12 ostatní plocha, jiná plocha, p.č. 665/13 ostatní plocha, ostatní komunikace, p.č. 665/14 ostatní plocha, jiná plocha, p.č. 665/15 ostatní plocha, ostatní komunikace, p.č. 665/16 ostatní plocha, ostatní komunikace, p.č. 665/17 ostatní plocha, jiná plocha, p.č. 665/18 ostatní plocha, jiná plocha, p.č. 665/19 ostatní plocha, jiná plocha, p.č. 3790/2 ostatní plocha, zeleň, vše k.ú. Líšeň. Převáděný majetek funkčně souvisí se stavbou vodního díla „Rekonstrukce Líšeňského potoka v Brně-Líšni“, správcem vodního toku je Městská část Brno-Líšeň. Na částech pozemků p.č. 665/14, 665/19 v k.ú. Líšeň se nachází místní komunikace.

Poukazujeme na skutečnost, že návrh smlouvy obsahuje omezující podmínky, spočívající mj. v tom, že pozemky je nutné po dobu 10 let od jejich nabytí do vlastnictví města využívat ve veřejném zájmu pro účely uvedené ve smlouvě – tj v daném případě jako majetek funkčně související se stavbou vodního díla „Rekonstrukce Líšeňského potoka“ a místní komunikací -, a nelze je pod sankcí smluvní pokuty po tuto dobu pronajímat nebo využívat ke komerčním nebo jiným výdělečným účelům. Dále doručený návrh smlouvy obsahuje ustanovení ohledně základu převodu, zcizení nebo zatížení pozemků po dobu 10 let ode dne jejich nabytí do vlastnictví města ( s výjimkou smluvního zatížení věcným břemenem v nezbytném rozsahu pro účely zřízení, provozu a údržby sítě technického vybavení a veřejně prospěšné stavby, popř. k zajištění nezbytného přístupu vlastníka k jeho stavbě ).

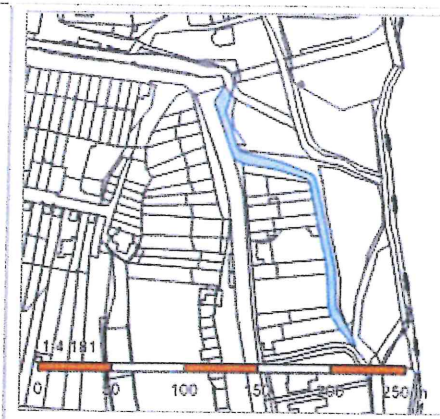
Ve shora uvedené věci Vás žádáme o vyjádření k bezúplatnému nabytí předmětných pozemků p.č. 665/8, 665/9, 665/10, 665/11, 665/12, 665/13, 665/14, 665/15, 665/16, 665/17, 665/18, 665/19, 3790/2 vše v k.ú. Líšeň z vlastnictví ČR-ÚZSVM do vlastnictví statutárního města Brna, a to se zohledněním výše zmíněných omezujících podmínek, a o Vaše vyjádření ke správě, příp. ke svěření pozemků Vaší MČ.

Děkujeme za spolupráci  
S pozdravem

Mgr. Dagmar Baborovská  
vedoucí Majetkového odboru MMB

## Informace o pozemku

Parcelní číslo:	<a href="#">665/8</a>
Obec:	<a href="#">Brno [5827861]</a>
Katastrální území:	<a href="#">Líšeň [612405]</a>
Číslo LV:	<a href="#">60000</a>
Výměra [m <sup>2</sup> ]:	1133
Typ parcely:	Parcela katastru nemovitostí
Mapový list:	DKM
Určení výměry:	Graficky nebo v digitalizované mapě
Způsob využití:	jiná plocha
Druh pozemku:	ostatní plocha



## Vlastníci, jiní oprávnění

Vlastnické právo	Podíl
Česká republika,	
Příslušnost hospodařit s majetkem státu	Podíl
Úřad pro zastupování státu ve věcech majetkových, Rašínovo nábřeží 390/42, Nové Město, 12800 Praha 2	

## Způsob ochrany nemovitosti

Nejsou evidovány žádné způsoby ochrany.

## Seznam BPEJ

Parcela nemá evidované BPEJ.

## Omezení vlastnického práva

Nejsou evidována žádná omezení.

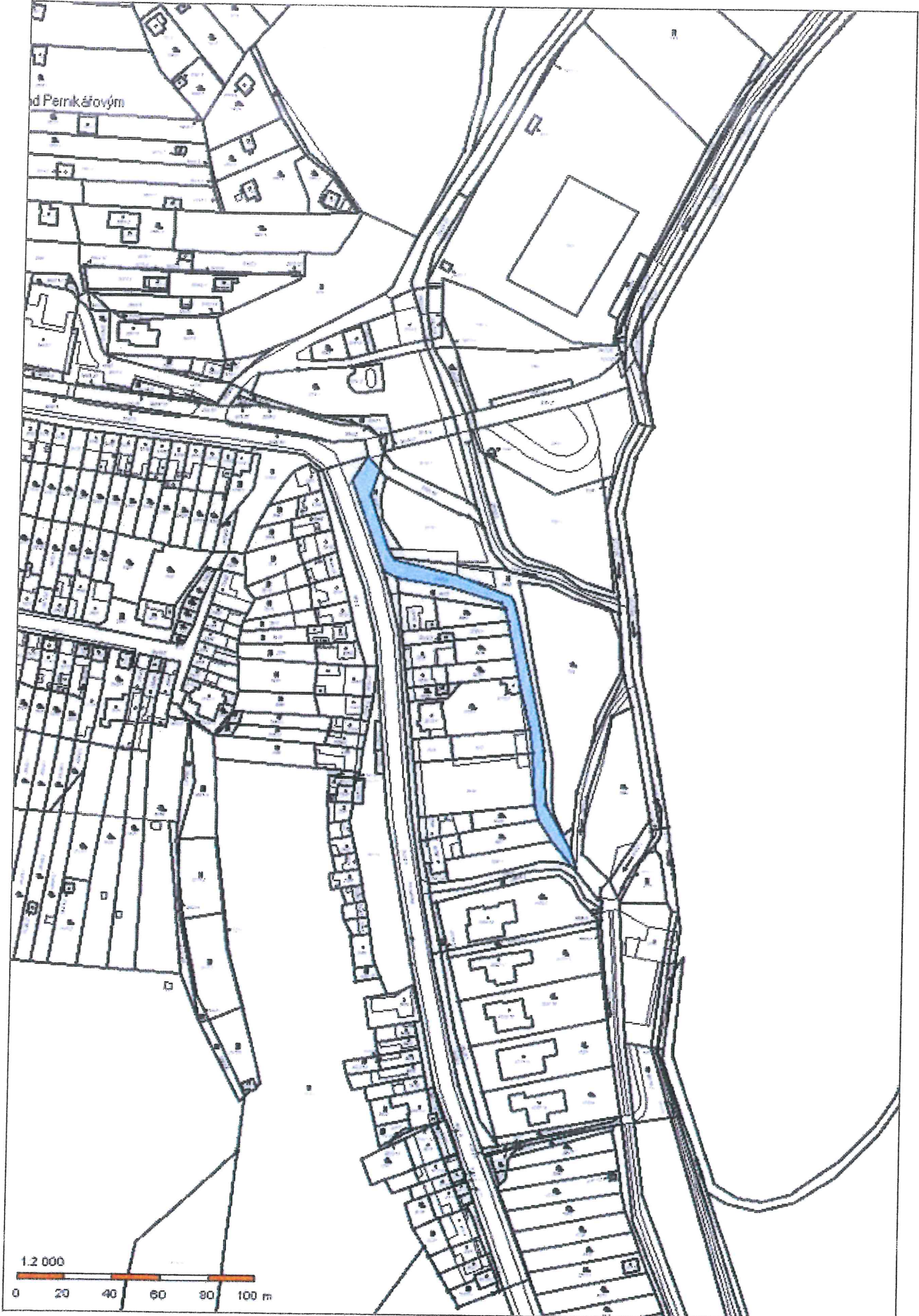
## Jiné zápisy

Nejsou evidovány žádné jiné zápisy.

Řízení, v rámci kterých byl k nemovitosti zapsán cenový údaj

Nemovitost je v územním obvodu, kde státní správu katastru nemovitostí ČR vykonává [Katastrální úřad pro Jihomoravský kraj, Katastrální pracoviště Brno-město](#)

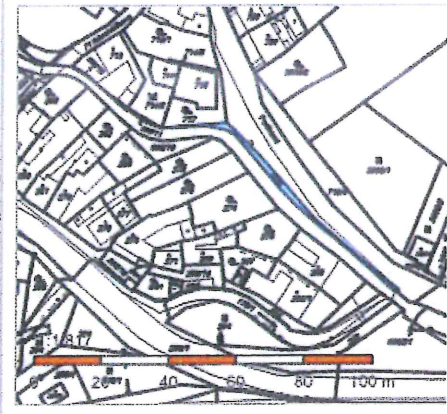
Zobrazené údaje mají informativní charakter. Platnost k 03.01.2018 16:00:01.





## Informace o pozemku

Parcelní číslo:	<a href="#">665/9</a>
Obec:	<a href="#">Brno I5827861</a>
Katastrální území:	<a href="#">Líšeň I6124051</a>
Číslo LV:	<a href="#">60000</a>
Výměra [m <sup>2</sup> ]:	85
Typ parcely:	Parcela katastru nemovitostí
Mapový list:	DKM
Určení výměry:	Ze souřadnic v S-JTSK
Způsob využití:	jiná plocha
Druh pozemku:	ostatní plocha



## Vlastníci, jiní oprávnění

Vlastnické právo	Podíl
Česká republika,	
Příslušnost hospodařit s majetkem státu	Podíl
Úřad pro zastupování státu ve věcech majetkových, Rašínovo nábřeží 390/42, Nové Město, 12800 Praha 2	

## Způsob ochrany nemovitosti

Nejsou evidovány žádné způsoby ochrany.

## Seznam BPEJ

Parcela nemá evidované BPEJ.

## Omezení vlastnického práva

Nejsou evidována žádná omezení.

## Jiné zápisy

Nejsou evidovány žádné jiné zápisy.

Řízení, v rámci kterých byl k nemovitosti zapsán cenový údaj

Nemovitost je v územním obvodu, kde státní správu katastru nemovitostí ČR vykonává [Katastrální úřad pro Jihomoravský kraj, Katastrální pracoviště Brno-město](#)

Zobrazené údaje mají informativní charakter. Platnost k 03.01.2018 16:00:01.

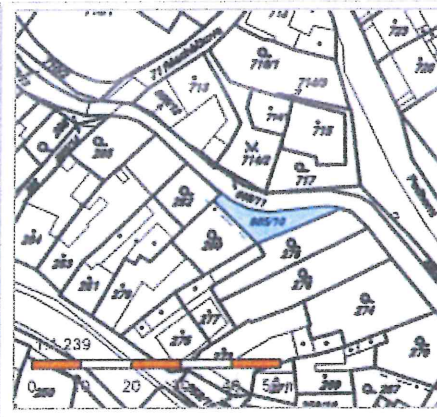






## Informace o pozemku

Parcelní číslo:	<a href="#">665/10</a>
Obec:	<a href="#">Brno I5827861</a>
Katastrální území:	<a href="#">Lišeň I6124051</a>
Číslo LV:	<a href="#">60000</a>
Výměra [m <sup>2</sup> ]:	92
Typ parcely:	Parcela katastru nemovitostí
Mapový list:	DKM
Určení výměry:	Ze souřadnic v S-JTSK
Způsob využití:	jiná plocha
Druh pozemku:	ostatní plocha



## Vlastníci, jiní oprávnění

Vlastnické právo	Podíl
Česká republika,	
Příslušnost hospodařit s majetkem státu	Podíl
Úřad pro zastupování státu ve věcech majetkových, Rašínovo nábřeží 390/42, Nové Město, 12800 Praha 2	

## Způsob ochrany nemovitosti

Nejsou evidovány žádné způsoby ochrany.

## Seznam BPEJ

Parcela nemá evidované BPEJ.

## Omezení vlastnického práva

Nejsou evidována žádná omezení.

## Jiné zápisy

Nejsou evidovány žádné jiné zápisy.

Řízení, v rámci kterých byl k nemovitosti zapsán cenový údaj

Nemovitost je v územním obvodu, kde státní správu katastru nemovitostí ČR vykonává [Katastrální úřad pro Jihomoravský kraj, Katastrální pracoviště Brno-město](#)

Zobrazené údaje mají informativní charakter. Platnost k 03.01.2018 16:00:01.



## Informace o pozemku

Parcelní číslo:	<a href="#">665/11</a>
Obec:	<a href="#">Brno [5827861]</a>
Katastrální území:	<a href="#">Líšeň [612405]</a>
Číslo LV:	<a href="#">60000</a>
Výměra [m <sup>2</sup> ]:	10
Typ parcely:	Parcela katastru nemovitostí
Mapový list:	DKM
Určení výměry:	Ze souřadnic v S-JTSK
Způsob využití:	jiná plocha
Druh pozemku:	ostatní plocha



## Vlastníci, jiní oprávnění

Vlastnické právo	Podíl
Česká republika,	
Příslušnost hospodařit s majetkem státu	Podíl
Úřad pro zastupování státu ve věcech majetkových, Rašínovo nábřeží 390/42, Nové Město, 12800 Praha 2	

## Způsob ochrany nemovitosti

Nejsou evidovány žádné způsoby ochrany.

## Seznam BPEJ

Parcela nemá evidované BPEJ.

## Omezení vlastnického práva

Nejsou evidována žádná omezení.

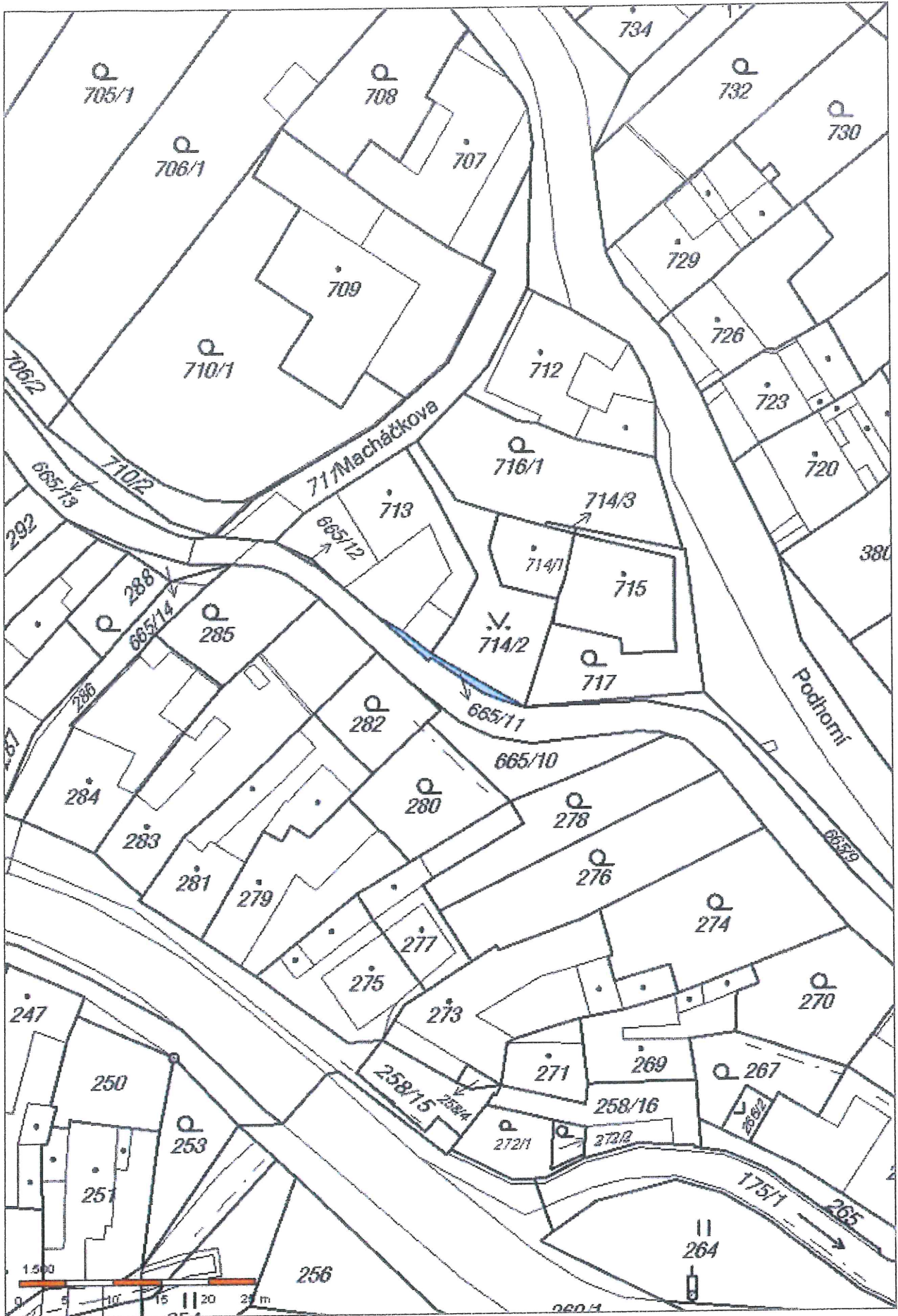
## Jiné zápisy

Nejsou evidovány žádné jiné zápisy.

Řízení, v rámci kterých byl k nemovitosti zapsán cenový údaj

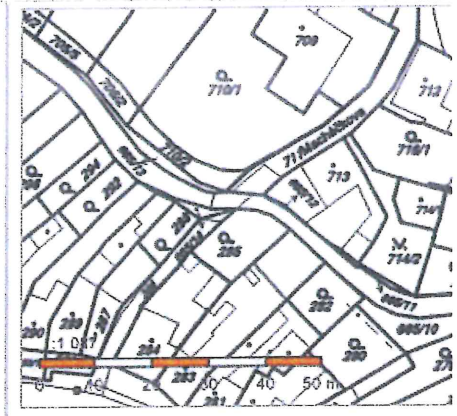
Nemovitost je v územním obvodu, kde státní správu katastru nemovitostí ČR vykonává [Katastrální úřad pro Jihomoravský kraj, Katastrální pracoviště Brno-město](#)

Zobrazené údaje mají informativní charakter. Platnost k 03.01.2018 16:00:01.



## Informace o pozemku

Parcelní číslo:	<a href="#">665/12</a>
Obec:	<a href="#">Brno [582786]</a>
Katastrální území:	<a href="#">Lišeň [612405]</a>
Číslo LV:	<a href="#">60000</a>
Výměra [m <sup>2</sup> ]:	2
Typ parcely:	Parcela katastru nemovitostí
Mapový list:	DKM
Určení výměry:	Ze souřadnic v S-JTSK
Způsob využití:	jiná plocha
Druh pozemku:	ostatní plocha



## Vlastníci, jiní oprávnění

Vlastnické právo	Podíl
Česká republika,	
Příslušnost hospodařit s majetkem státu	Podíl
Úřad pro zastupování státu ve věcech majetkových, Rašínovo nábřeží 390/42, Nové Město, 12800 Praha 2	

## Způsob ochrany nemovitosti

Nejsou evidovány žádné způsoby ochrany.

## Seznam BPEJ

Parcela nemá evidované BPEJ.

## Omezení vlastnického práva

Nejsou evidována žádná omezení.

## Jiné zápisy

Nejsou evidovány žádné jiné zápisy.

Řízení, v rámci kterých byl k nemovitosti zapsán cenový údaj

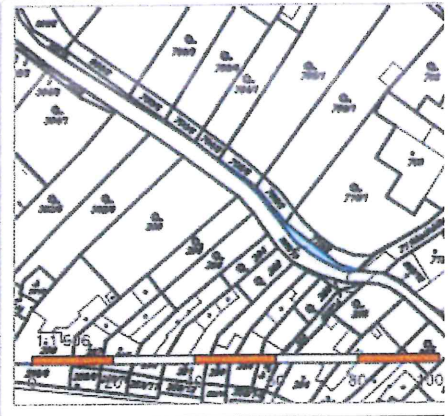
Nemovitost je v územním obvodu, kde státní správu katastru nemovitostí ČR vykonává [Katastrální úřad pro Jihomoravský kraj, Katastrální pracoviště Brno-město](#)

Zobrazené údaje mají informativní charakter. Platnost k 03.01.2018 16:00:01.



## Informace o pozemku

Parcelní číslo:	<a href="#">665/13</a>
Obec:	<a href="#">Brno I5827861</a>
Katastrální území:	<a href="#">Líšeň [612405]</a>
Číslo LV:	<a href="#">60000</a>
Výměra [m <sup>2</sup> ]:	49
Typ parcely:	Parcela katastru nemovitostí
Mapový list:	DKM
Určení výměry:	Ze souřadnic v S-JTSK
Způsob využití:	ostatní komunikace
Druh pozemku:	ostatní plocha



## Vlastníci, jiní oprávnění

Vlastnické právo	Podíl
Česká republika, Příslušnost hospodařit s majetkem státu	Podíl
Úřad pro zastupování státu ve věcech majetkových, Rašínovo nábřeží 390/42, Nové Město, 12800 Praha 2	

## Způsob ochrany nemovitosti

Nejsou evidovány žádné způsoby ochrany.

## Seznam BPEJ

Parcela nemá evidované BPEJ.

## Omezení vlastnického práva

Nejsou evidována žádná omezení.

## Jiné zápisy

Nejsou evidovány žádné jiné zápisy.

Řízení, v rámci kterých byl k nemovitosti zapsán cenový údaj

Nemovitost je v územním obvodu, kde státní správu katastru nemovitostí ČR vykonává [Katastrální úřad pro Jihomoravský kraj, Katastrální pracoviště Brno-město](#)

Zobrazené údaje mají informativní charakter. Platnost k 03.01.2018 16:00:01.

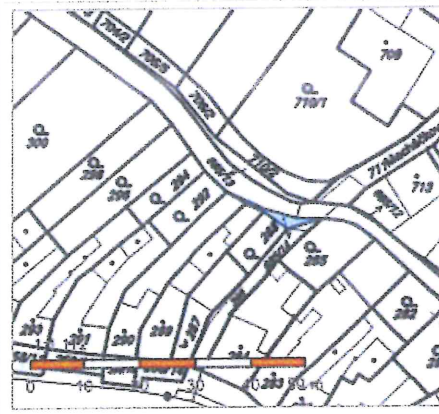






## Informace o pozemku

Parcelní číslo:	<a href="#">665/14</a>
Obec:	<a href="#">Brno [5827861]</a>
Katastrální území:	<a href="#">Lišeň [612405]</a>
Číslo LV:	<a href="#">60000</a>
Výměra [m <sup>2</sup> ]:	15
Typ parcely:	Parcela katastru nemovitostí
Mapový list:	DKM
Určení výměry:	Ze souřadnic v S-JTSK
Způsob využití:	jiná plocha
Druh pozemku:	ostatní plocha



## Vlastníci, jiní oprávnění

Vlastnické právo	Podíl
Česká republika,	
Příslušnost hospodařit s majetkem státu	Podíl
Úřad pro zastupování státu ve věcech majetkových, Rašínovo nábřeží 390/42, Nové Město, 12800 Praha 2	

## Způsob ochrany nemovitosti

Nejsou evidovány žádné způsoby ochrany.

## Seznam BPEJ

Parcela nemá evidované BPEJ.

## Omezení vlastnického práva

Nejsou evidována žádná omezení.

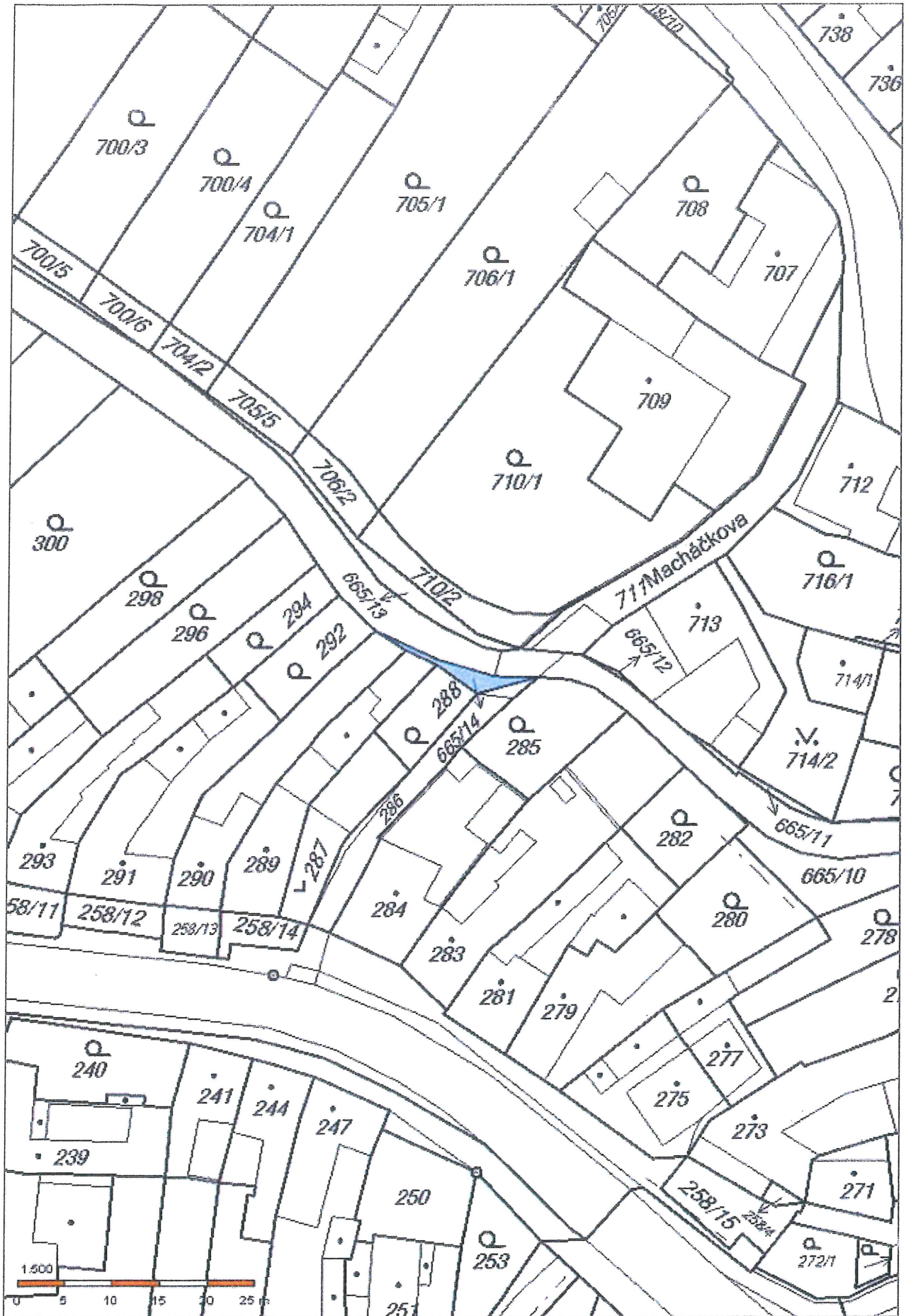
## Jiné zápisy

Nejsou evidovány žádné jiné zápisy.

Řízení, v rámci kterých byl k nemovitosti zapsán cenový údaj

Nemovitost je v územním obvodu, kde státní správu katastru nemovitostí ČR vykonává [Katastrální úřad pro Jihomoravský kraj, Katastrální pracoviště Brno-město](#)

Zobrazené údaje mají informativní charakter. Platnost k 03.01.2018 16:00:01.



## Informace o pozemku

Parcelní číslo:	<a href="#">665/15</a>
Obec:	<a href="#">Brno I[5827861]</a>
Katastrální území:	<a href="#">Lišeň [612405]</a>
Číslo LV:	<a href="#">60000</a>
Výměra [m <sup>2</sup> ]:	63
Typ parcely:	Parcela katastru nemovitostí
Mapový list:	DKM
Určení výměry:	Ze souřadnic v S-JTSK
Způsob využití:	ostatní komunikace
Druh pozemku:	ostatní plocha



## Vlastníci, jiní oprávnění

Vlastnické právo	Podíl
Česká republika,	
Příslušnost hospodařit s majetkem státu	Podíl
Úřad pro zastupování státu ve věcech majetkových, Rašínovo nábřeží 390/42, Nové Město, 12800 Praha 2	

## Způsob ochrany nemovitosti

Nejsou evidovány žádné způsoby ochrany.

## Seznam BPEJ

Parcela nemá evidované BPEJ.

## Omezení vlastnického práva

Nejsou evidována žádná omezení.

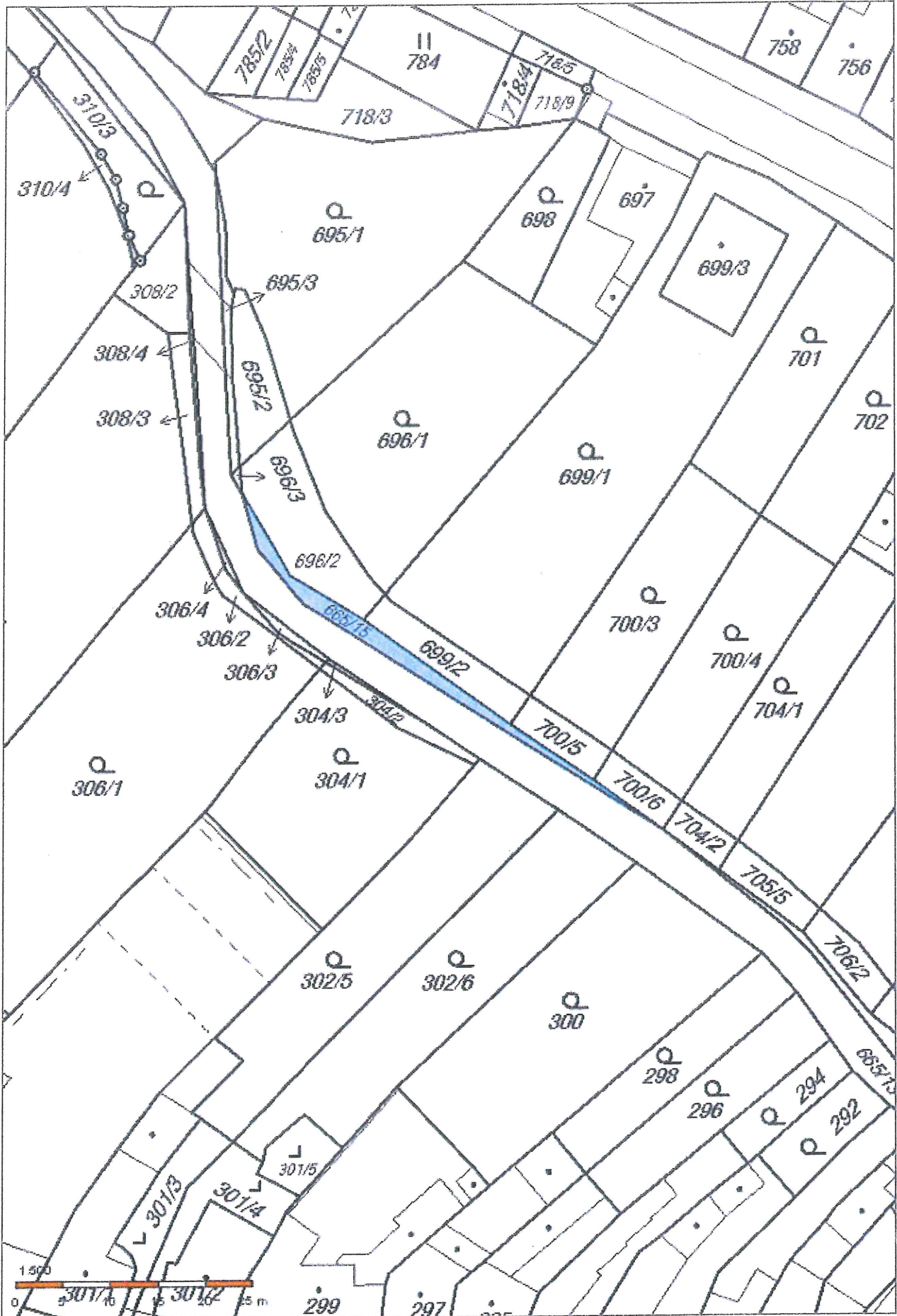
## Jiné zápisy

Nejsou evidovány žádné jiné zápisy.

Řízení, v rámci kterých byl k nemovitosti zapsán cenový údaj

Nemovitost je v územním obvodu, kde státní správu katastru nemovitostí ČR vykonává [Katastrální úřad pro Jihomoravský kraj, Katastrální pracoviště Brno-město](#)

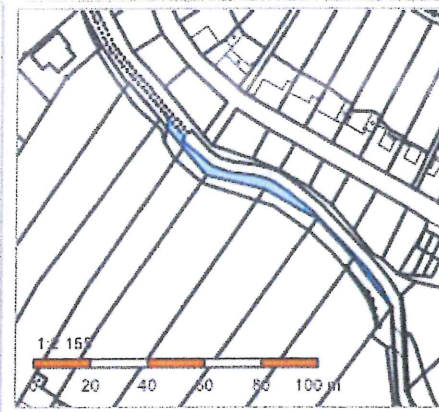
Zobrazené údaje mají informativní charakter. Platnost k 03.01.2018 16:00:01.





## Informace o pozemku

Parcelní číslo:	<a href="#">665/16</a>
Obec:	<a href="#">Brno [582786]</a>
Katastrální území:	<a href="#">Lišeň [612405]</a>
Číslo LV:	<a href="#">60000</a>
Výměra [m <sup>2</sup> ]:	215
Typ parcely:	Parcela katastru nemovitostí
Mapový list:	DKM
Určení výměry:	Ze souřadnic v S-JTSK
Způsob využití:	ostatní komunikace
Druh pozemku:	ostatní plocha



## Vlastníci, jiní oprávnění

Vlastnické právo	Podíl
Česká republika,	
Příslušnost hospodařit s majetkem státu	Podíl
Úřad pro zastupování státu ve věcech majetkových, Rašínovo nábřeží 390/42, Nové Město, 12800 Praha 2	

## Způsob ochrany nemovitosti

Nejsou evidovány žádné způsoby ochrany.

## Seznam BPEJ

Parcela nemá evidované BPEJ.

## Omezení vlastnického práva

Nejsou evidována žádná omezení.

## Jiné zápisy

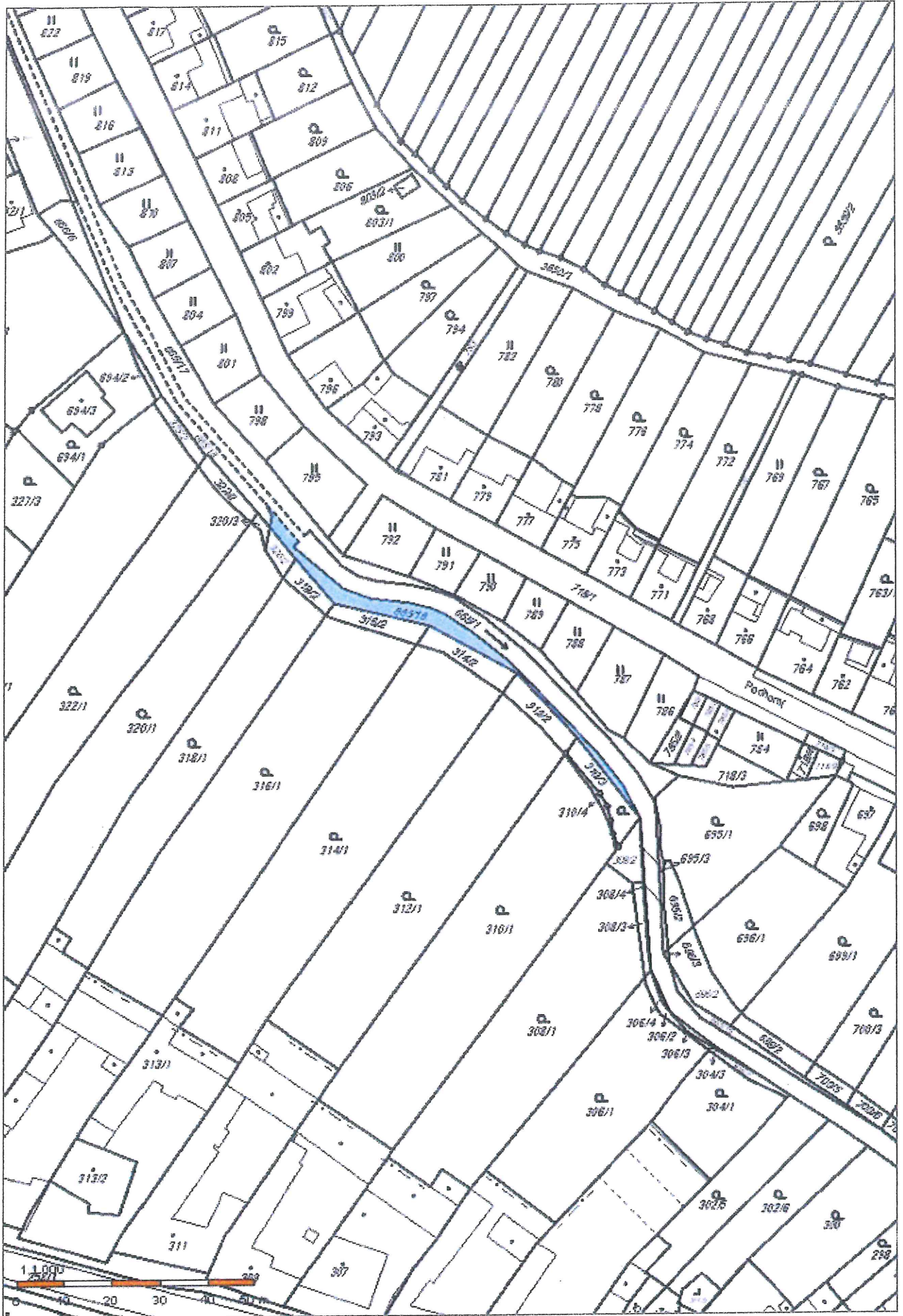
Nejsou evidovány žádné jiné zápisy.

Řízení, v rámci kterých byl k nemovitosti zapsán cenový údaj

Nemovitost je v územním obvodu, kde státní správu katastru nemovitostí ČR vykonává [Katastrální úřad pro Jihomoravský kraj, Katastrální pracoviště Brno-město](#)

Zobrazené údaje mají informativní charakter. Platnost k 03.01.2018 16:00:01.

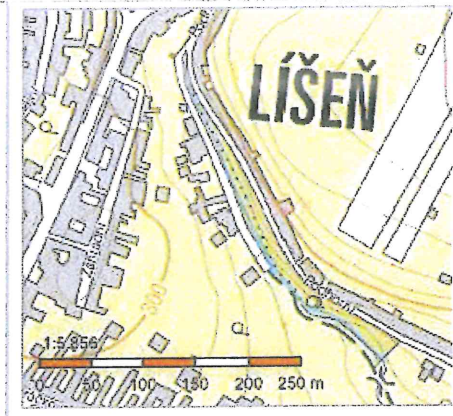






## Informace o pozemku

Parcelní číslo:	<a href="#">665/172</a>
Obec:	<a href="#">Brno [5927861]</a>
Katastrální území:	<a href="#">Líšeň [612405]</a>
Číslo LV:	<a href="#">60000</a>
Výměra [m <sup>2</sup> ]:	796
Typ parcely:	Parcela katastru nemovitostí
Mapový list:	DKM
Určení výměry:	Graficky nebo v digitalizované mapě
Způsob využití:	jiná plocha
Druh pozemku:	ostatní plocha



## Vlastníci, jiní oprávnění

Vlastnické právo	Podíl
Česká republika,	
Příslušnost hospodařit s majetkem státu	Podíl
Úřad pro zastupování státu ve věcech majetkových, Rašínovo nábřeží 390/42, Nové Město, 12800 Praha 2	

## Způsob ochrany nemovitosti

Nejsou evidovány žádné způsoby ochrany.

## Seznam BPEJ

Parcela nemá evidované BPEJ.

## Omezení vlastnického práva

Nejsou evidována žádná omezení.

## Jiné zápisy

Nejsou evidovány žádné jiné zápisy.

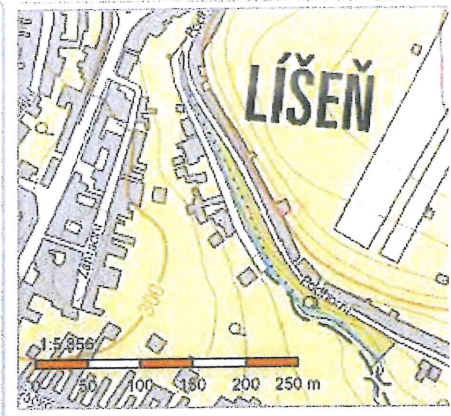
Řízení, v rámci kterých byl k nemovitosti zapsán cenový údaj

Nemovitost je v územním obvodu, kde státní správu katastru nemovitostí ČR vykonává [Katastrální úřad pro Jihomoravský kraj, Katastrální pracoviště Brno-město](#)

Zobrazené údaje mají informativní charakter. Platnost k 03.01.2018 16:00:01.

## Informace o pozemku

Parcelní číslo:	<a href="#">665/17</a>
Obec:	<a href="#">Brno [582786]</a>
Katastrální území:	<a href="#">Líšeň [612405]</a>
Číslo LV:	<a href="#">60000</a>
Výměra [m <sup>2</sup> ]:	796
Typ parcely:	Parcela katastru nemovitostí
Mapový list:	DKM
Určení výměry:	Graficky nebo v digitalizované mapě
Způsob využití:	jiná plocha
Druh pozemku:	ostatní plocha



## Vlastníci, jiní oprávnění

Vlastnické právo	Podíl
Česká republika,	
Příslušnost hospodařit s majetkem státu	Podíl
Úřad pro zastupování státu ve věcech majetkových, Rašínovo nábřeží 390/42, Nové Město, 12800 Praha 2	

## Způsob ochrany nemovitosti

Nejsou evidovány žádné způsoby ochrany.

## Seznam BPEJ

Parcela nemá evidované BPEJ.

## Omezení vlastnického práva

Nejsou evidována žádná omezení.

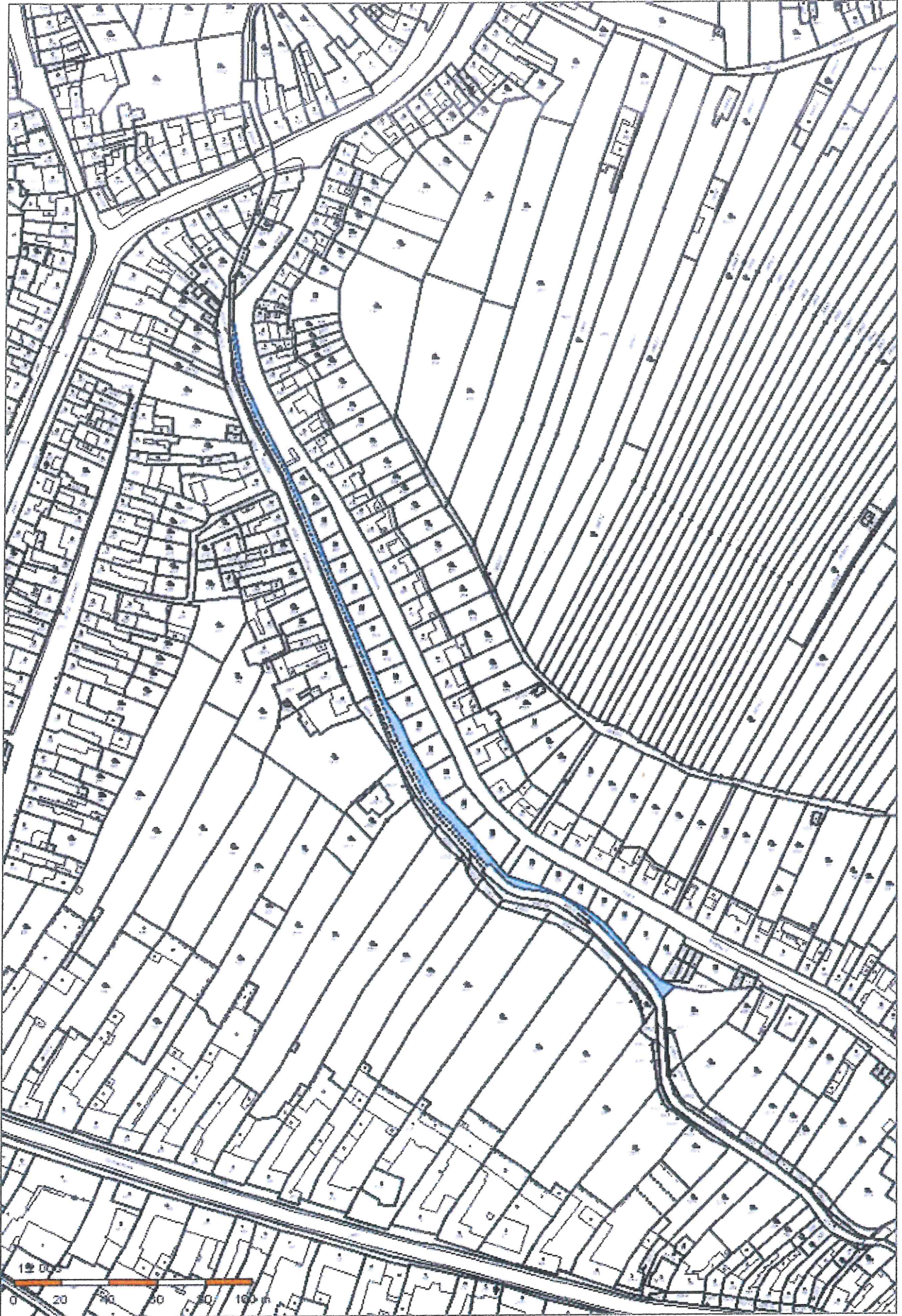
## Jiné zápisy

Nejsou evidovány žádné jiné zápisy.

Řízení, v rámci kterých byl k nemovitosti zapsán cenový údaj

Nemovitost je v územním obvodu, kde státní správu katastru nemovitostí ČR vykonává [Katastrální úřad pro Jihomoravský kraj, Katastrální pracoviště Brno-město](#)

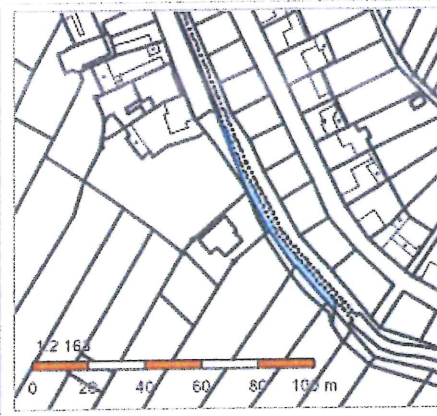
Zobrazené údaje mají informativní charakter. Platnost k 03.01.2018 16:00:01.





## Informace o pozemku

Parcelní číslo:	<a href="#">665/18</a>
Obec:	<a href="#">Brno [582786]</a>
Katastrální území:	<a href="#">Líšeň [612405]</a>
Číslo LV:	<a href="#">60000</a>
Výměra [m <sup>2</sup> ]:	168
Typ parcely:	Parcela katastru nemovitostí
Mapový list:	DKM
Určení výměry:	Graficky nebo v digitalizované mapě
Způsob využití:	jiná plocha
Druh pozemku:	ostatní plocha



## Vlastníci, jiní oprávnění

Vlastnické právo	Podíl
Česká republika,	
Příslušnost hospodařit s majetkem státu	Podíl
Úřad pro zastupování státu ve věcech majetkových, Rašínovo nábřeží 390/42, Nové Město, 12800 Praha 2	

## Způsob ochrany nemovitosti

Nejsou evidovány žádné způsoby ochrany.

## Seznam BPEJ

Parcela nemá evidované BPEJ.

## Omezení vlastnického práva

Nejsou evidována žádná omezení.

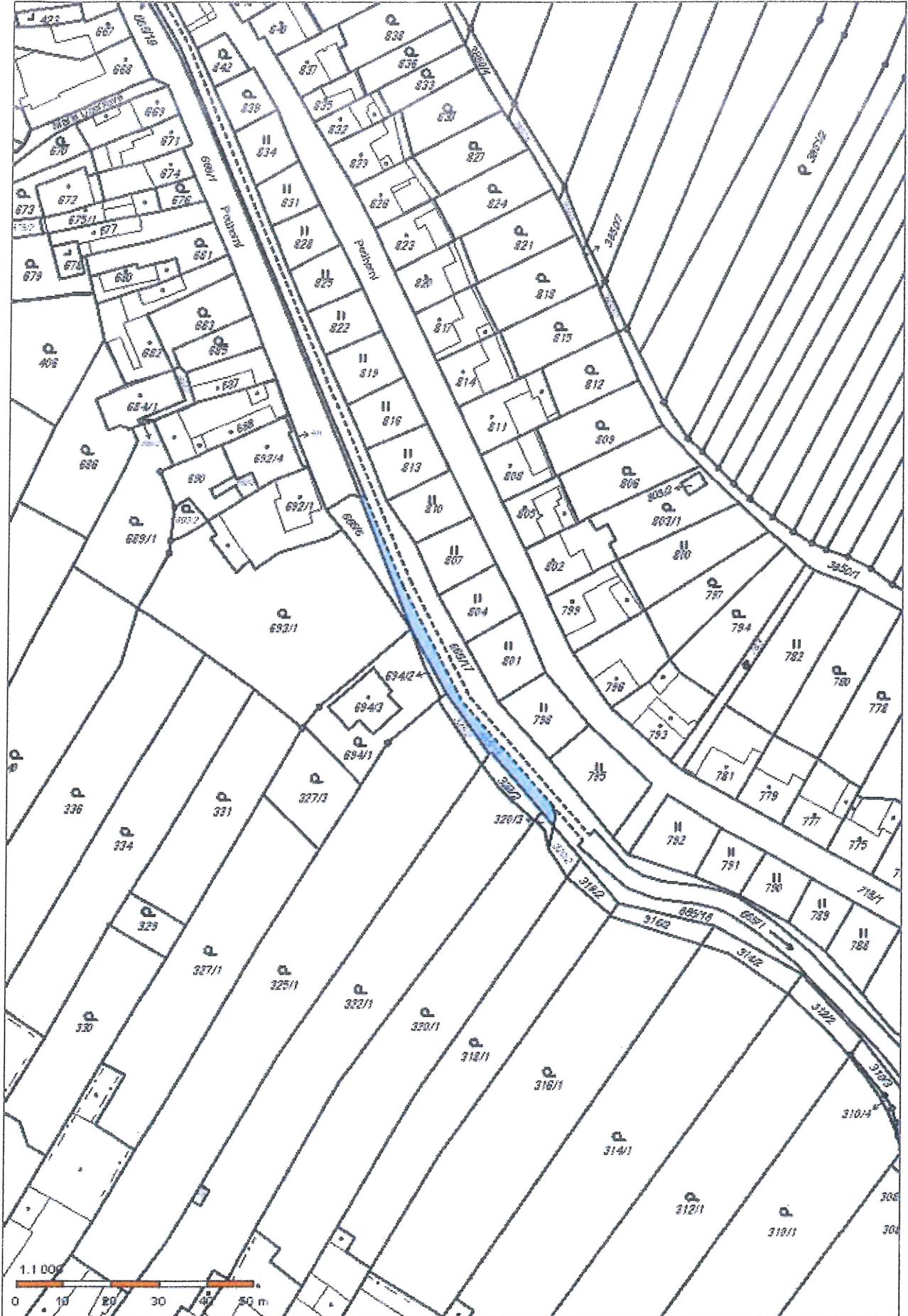
## Jiné zápisy

Nejsou evidovány žádné jiné zápisy.

Řízení, v rámci kterých byl k nemovitosti zapsán cenový údaj

Nemovitost je v územním obvodu, kde státní správu katastru nemovitostí ČR vykonává [Katastrální úřad pro Jihomoravský kraj, Katastrální pracoviště Brno-město](#)

Zobrazené údaje mají informativní charakter. Platnost k 03.01.2018 16:00:01.







## Informace o pozemku

Parcelní číslo:	<a href="#">665/19</a>
Obec:	<a href="#">Brno [582786]</a>
Katastrální území:	<a href="#">Líšeň [612405]</a>
Číslo LV:	<a href="#">60000</a>
Výměra [m <sup>2</sup> ]:	119
Typ parcely:	Parcela katastru nemovitostí
Mapový list:	DKM
Určení výměry:	Graficky nebo v digitalizované mapě
Způsob využití:	jiná plocha
Druh pozemku:	ostatní plocha



## Vlastníci, jiní oprávnění

Vlastnické právo	Podíl
Česká republika,	
Příslušnost hospodařit s majetkem státu	Podíl
Úřad pro zastupování státu ve věcech majetkových, Rašínovo nábřeží 390/42, Nové Město, 12800 Praha 2	

## Způsob ochrany nemovitosti

Nejsou evidovány žádné způsoby ochrany.

## Seznam BPEJ

Parcela nemá evidované BPEJ.

## Omezení vlastnického práva

Nejsou evidována žádná omezení.

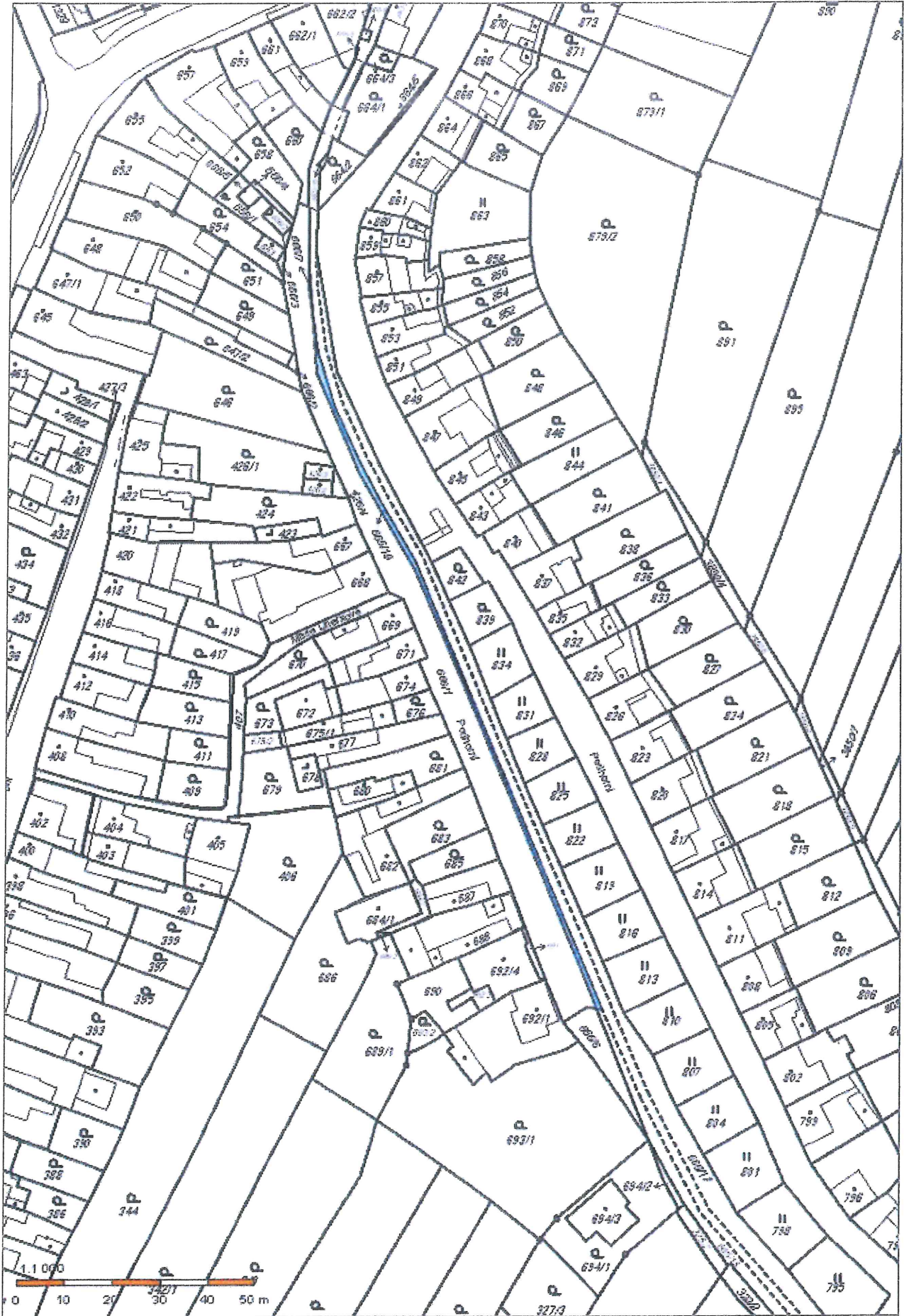
## Jiné zápisy

Nejsou evidovány žádné jiné zápisy.

Řízení, v rámci kterých byl k nemovitosti zapsán cenový údaj

Nemovitost je v územním obvodu, kde státní správu katastru nemovitostí ČR vykonává [Katastrální úřad pro Jihomoravský kraj, Katastrální pracoviště Brno-město](#)

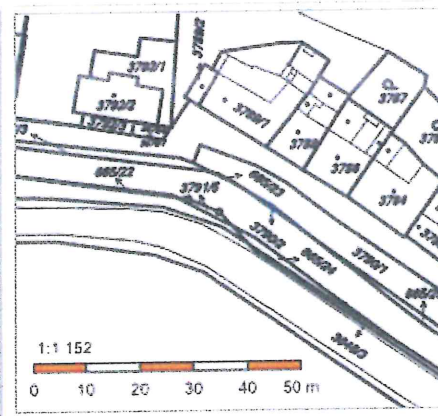
Zobrazené údaje mají informativní charakter. Platnost k 03.01.2018 16:00:01.





## Informace o pozemku

Parcelní číslo:	<a href="#">3790/2</a>
Obec:	<a href="#">Brno [582786]</a>
Katastrální území:	<a href="#">Líšeň [612405]</a>
Číslo LV:	<a href="#">60000</a>
Výměra [m <sup>2</sup> ]:	4
Typ parcely:	Parcela katastru nemovitostí
Mapový list:	DKM
Určení výměry:	Graficky nebo v digitalizované mapě
Způsob využití:	zeleň
Druh pozemku:	ostatní plocha



## Vlastníci, jiní oprávnění

Vlastnické právo	Podíl
Česká republika,	
Příslušnost hospodařit s majetkem státu	Podíl
Úřad pro zastupování státu ve věcech majetkových, Rašínovo nábřeží 390/42, Nové Město, 12800 Praha 2	

## Způsob ochrany nemovitosti

Nejsou evidovány žádné způsoby ochrany.

## Seznam BPEJ

Parcela nemá evidované BPEJ.

## Omezení vlastnického práva

Nejsou evidována žádná omezení.

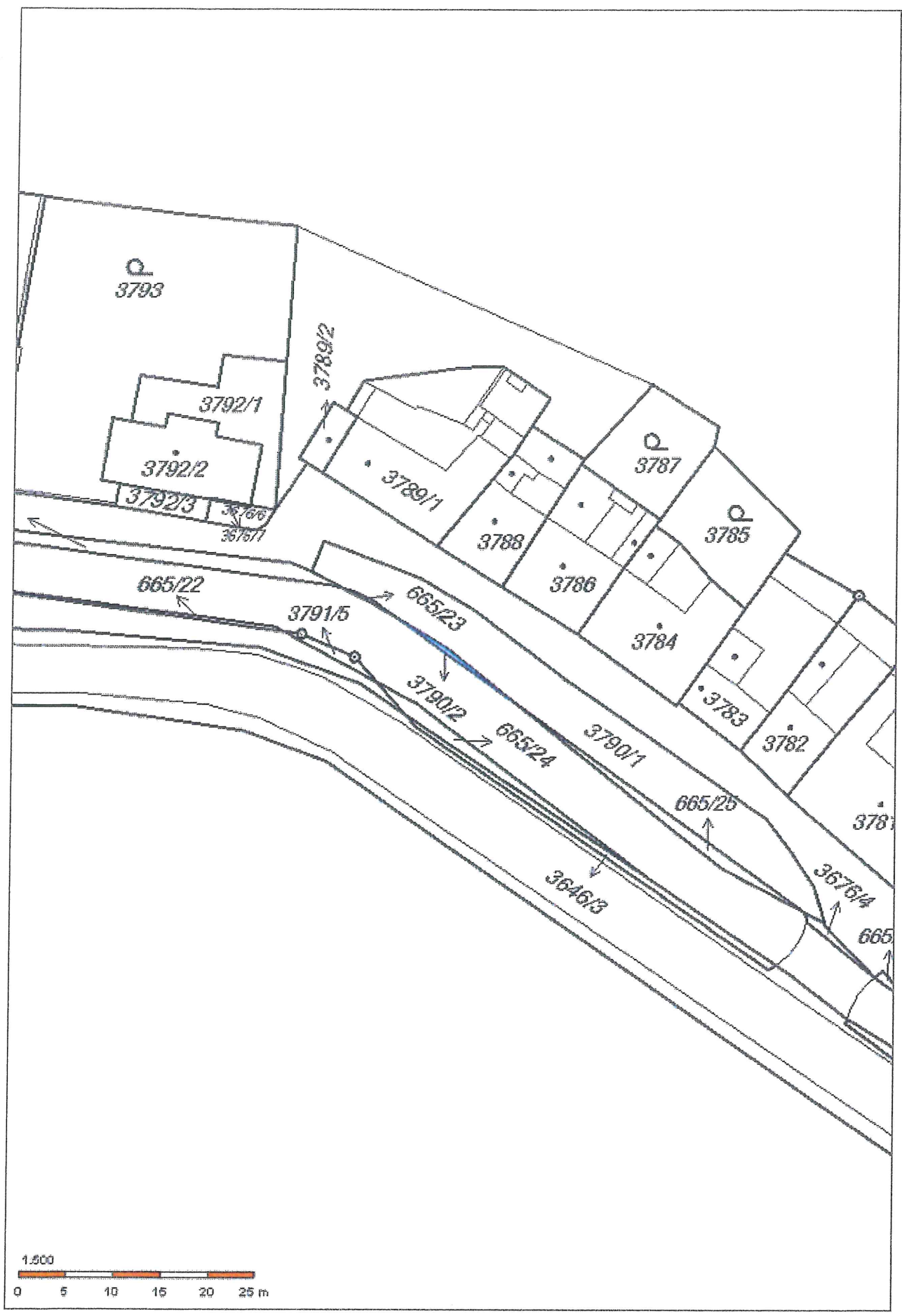
## Jiné zápisy

Nejsou evidovány žádné jiné zápisy.

Řízení, v rámci kterých byl k nemovitosti zapsán cenový údaj

Nemovitost je v územním obvodu, kde státní správu katastru nemovitostí ČR vykonává [Katastrální úřad pro Jihomoravský kraj, Katastrální pracoviště Brno-město](#)

Zobrazené údaje mají informativní charakter. Platnost k 03.01.2018 16:00:01.



3793

3792/1

3792/2

3792/3

3676/1

3789/2

3789/1

3788

3787

3785

3786

3784

3783

3782

3781

3791/5

665/23

3790/2

665/24

3790/1

665/25

3646/3

3676/4

665

