

Rada městské části Brno – Líšeň

Předkladatel: útvar tajemníka

Č.j. VIII. /13. / 9 /2000

VIII. /13. zasedání Zastupitelstva městské části Brno-Líšeň
konané dne 13.02.2020

Název materiálu:

Žádost paní Heleny Paděrové a paní Věry Honsové, v zastoupení za vlastníky garáží stojících na pozemcích p.č. 3071/5 až 3071/16 v k.ú. Líšeň, o odprodej pozemků pod garážemi do vlastnictví majitelů garáží, včetně prodeje do podílového spoluvlastnictví všech majitelů garáží pozemku p.č. 3071/17 – příjezdová cesta do areálu garáží s částečným podílnictvím pro majitele garáže stojící na p.č. 3071/66 v k.ú. Líšeň.

Obsah :

- důvodová zpráva
- žádost paní Heleny Paděrové a paní Věry Honsové na tiskopise MMB,
- snímek území platného ÚPmB
- snímky z listu mapy
- inf. výpisy z katastru nemovitostí

Návrh usnesení :

Zastupitelstvo městské části Brno-Líšeň

s o u h l a s í

s prodejem pozemků p.č. 3071/5 až 3071/16 v k.ú. Líšeň do vlastnictví všech majitelů garáží stojících na pozemcích, včetně prodeje pozemku p.č. 3071/17 – příjezdové komunikace v k.ú. Líšeň do podílového spoluvlastnictví všech majitelů garáží využívajících komunikaci k příjezdu ke garážím.

Stanoviska dotčených orgánů :

- stavební komise při MČ Brno – Líšeň, konaná dne 13.01.2020, vzhledem ke splnění podmínky VIII./7. zasedání ZMČ Brno – Líšeň, tj. předložení žádosti o odkoupení všemi majiteli garáží, včetně odkoupení příjezdové komunikace, komise **doporučuje** vyslovení souhlasu s prodejem pozemků p.č. 3071/5 až 3071/16 v k.ú. Líšeň do vlastnictví majitelů garáží, včetně prodeje pozemku p.č. 3071/17 v k.ú. Líšeň – příjezdová komunikace do podílového spoluvlastnictví všech majitelů garáží využívajících tuto cestu k příjezdu ke garážím,
(souhlasí: 6, nesouhlasí: 0, zdrželi se: 0)

- VIII./27. schůze RMČ Brno – Líšeň, konaná dne 29.01.2020, v bodu 31/27 usnesení **doporučuje** ZMČ Brno – Líšeň **souhlasit** s prodejem pozemku p.č. 3071/5 až 3071/16 v k.ú. Líšeň do vlastnictví všech majitelů garáží stojících na pozemcích, včetně prodeje pozemku p.č. 3071/17 – příjezdové komunikace v k.ú. Líšeň do podílového spoluvlastnictví všech majitelů garáží využívajících komunikaci k příjezdu ke garážím.

Garance správnosti, zákonitosti materiálu

Podpisy dotčených odborů

útvar tajemníka	sociální	Organizační	rozpočtu a financí	majetkoprávní	Stavební odbor
Ing. I. Belcredi					

Zpracoval :
Útvar tajemníka
K. Hudcová

Předkládá :
za RMČ uvolněný funkcionář,
starosta : Mgr. Břetislav Štefan

č.j.2004/ 00146/2020/Hu

žadatel: paní Helena Paděrová a Věra Honsová, v zastoupení za vlastníky garáží stojících na p.č. 3071/5 – 3071/16 v k.ú. Líšeň

věc: návrh na odprodej pozemků p.č. 3071/5 - 3071/16 v k.ú. Líšeň zastavěných garážemi ve vlastnictví fyzických osob do majetku vlastníků garáží, včetně prodeje do podílového vlastnictví všech majitelů garáží pozemku p.č. 3071/17 v k.ú. Líšeň – příjezdová cesta do areálu garáží s částečným podílnictvím i majitele garáže stojící na p.č. 3071/66, užívajícího příjezd k objektu garáže v jeho vlastnictví.

doručeno dne: 6.01.2020
zasedání SK: 13.01.2020
schůze RMČ: 29.01.2020
zasedání ZMČ: 13.02.2020

Doposud přijatá usnesení ve věci:

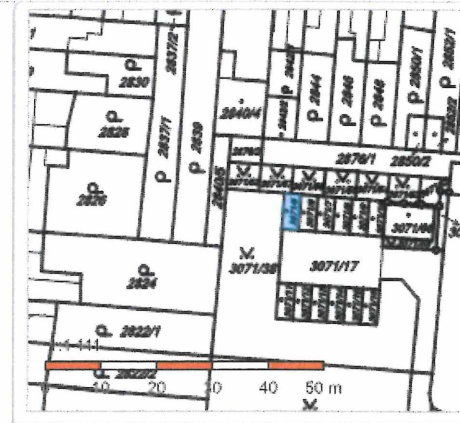
VIII./7. zasedání ZMČ Brno – Líšeň, konané dne 23.05.2019, v bodech usnesení 3/7, 4/7 a 5/7 **nesouhlasilo** s prodejem pozemků p.č. 3071/13, 3071/11 a 3071/10 do vlastnictví paní V. Honsové, paní H. Paděrové a paní J. Bětákové, do doby předložení žádosti s prodejem pozemků všech majitelů garáží se zakomponováním prodeje i podílového vlastnictví na pozemku p.č. 3071/17 – příjezdové komunikace ke garážím, která je v současné době majitelům garáží pronajímána.

Důvodová zpráva:

Všechny shora uvedené pozemky jsou MČ Brno – Líšeň svěřeny a touto jsou pronajímány jednotlivým majitelům garáží, včetně příjezdové komunikace.
Shora uvedené usnesení 7. zasedání ZMČ Brno – Líšeň bylo majiteli garáží akceptováno v plném rozsahu a tito se nyní obrací na samosprávné orgány MČ Brno – Líšeň se žádostí o odprodej pozemků pod svými nemovitostmi – garážemi včetně žádosti o prodej pozemku p.č. 3071/17 v k.ú. Líšeň do podílového vlastnictví všech majitelů garáží v garážovém dvoru, rozšířeným o žádost zřízení podílového spoluvlastnictví i pro majitele garáže stojící na p.č. 3071/66 v k.ú. Líšeň, který příjezd k tomuto objektu také využívá.

Informace o pozemku

Parcelní číslo:	3071/5
Obec:	Brno (5827861)
Katastrální území:	Lišeň (6124051)
Číslo LV:	10001
Výměra [m ²]:	19
Typ parcely:	Parcela katastru nemovitostí
Mapový list:	DKM
Určení výměry:	Ze souřadnic v S-JTSK
Druh pozemku:	zastavěná plocha a nádvoří
Stavba na pozemku:	bez čp / č. ev., garáž



Vlastníci, jiní oprávnění

Vlastnické právo	Podíl
Statutární město Brno, Dominikánské náměstí 196/1, Brno-město, 60200 Brno	

Způsob ochrany nemovitosti

Nejsou evidovány žádné způsoby ochrany.

Seznam BPEJ

Parcela nemá evidované BPEJ.

Omezení vlastnického práva

Nejsou evidována žádná omezení.

Jiné zápisy

Nejsou evidovány žádné jiné zápisy.

Řízení, v rámci kterých byl k nemovitosti zapsán cenový údaj

Nemovitost je v územním obvodu, kde státní správu katastru nemovitostí ČR vykonává [Katastrální úřad pro Jihomoravský kraj, Katastrální pracoviště Brno-město](#)

Zobrazené údaje mají informativní charakter. Platnost k 08.01.2020 14:00:00.

© 2004 - 2020 [Český úřad zeměměřický a katastrální](#), Pod sídlištěm 1800/9, Kobylisy, 18211 Praha 8
Podání určená katastrálním úřadům a pracovištím zasílejte přímo na [jejich e-mail adresu](#).

Verze aplikace: 5.5.8 build 0

Informace o stavbě

Katastrální území:	Líšeň [612405]
Číslo LV:	9968
Stavba stojí na pozemku:	p. č. 3071/5
Typ stavby:	budova bez čísla popisného nebo evidenčního
Způsob využití:	garáž



Vlastníci, jiní oprávnění

Vlastnické právo

Podíl

Sekená Věra, [REDAKCE]

Způsob ochrany nemovitosti

Nejsou evidovány žádné způsoby ochrany.

Omezení vlastnického práva

Nejsou evidována žádná omezení.

Jiné zápisy

Nejsou evidovány žádné jiné zápisy.

Řízení, v rámci kterých byl k nemovitosti zapsán cenový údaj

Nemovitost je v územním obvodu, kde státní správu katastru nemovitostí ČR vykonává [Katastrální úřad pro Jihomoravský kraj, Katastrální pracoviště Brno-město](#)

Zobrazené údaje mají informativní charakter. Platnost k 08.01.2020 14:00:00.

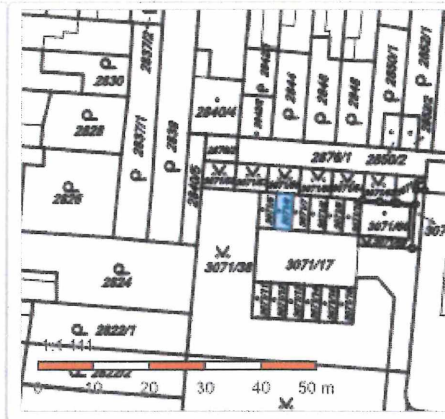
© 2004 - 2020 [Český úřad zeměměřický a katastrální](#), Pod sídlištěm 1800/9, Kobylisy, 18211 Praha 8

Podání určená katastrálním úřadům a pracovištím zasílejte přímo na [jejich e-mail adresu](#).

Verze aplikace: 5.5.8 build 0

Informace o pozemku

Parcelní číslo:	3071/6
Obec:	Brno (582786)
Katastrální území:	Lišeň (612405)
Číslo LV:	10001
Výměra [m ²]:	19
Typ parcely:	Parcela katastru nemovitostí
Mapový list:	DKM
Určení výměry:	Ze souřadnic v S-JTSK
Druh pozemku:	zastavěná plocha a nádvoří
Stavba na pozemku:	č. ev. 1069



Vlastníci, jiní oprávnění

Vlastnické právo	Podíl
Statutární město Brno, Dominikánské náměstí 196/1, Brno-město, 60200 Brno	

Způsob ochrany nemovitosti

Nejsou evidovány žádné způsoby ochrany.

Seznam BPEJ

Parcela nemá evidované BPEJ.

Omezení vlastnického práva

Nejsou evidována žádná omezení.

Jiné zápisy

Nejsou evidovány žádné jiné zápisy.

Řízení, v rámci kterých byl k nemovitosti zapsán cenový údaj

Nemovitost je v územním obvodu, kde státní správu katastru nemovitostí ČR vykonává [Katastrální úřad pro Jihomoravský kraj, Katastrální pracoviště Brno-město](#)

Zobrazené údaje mají informativní charakter. Platnost k 08.01.2020 14:00:00.

Informace o stavbě

Stavba:	č. ev. 1069
Obec:	Brno [582786]
Část obce:	Líšeň [411825]
Katastrální území:	Líšeň [612405]
Číslo LV:	4341
Stavba stojí na pozemku:	p. č. 3071/6
Typ stavby:	budova s číslem evidenčním
Způsob využití:	garáž



Informace z RÚIAN

Vlastníci, jiní oprávnění

Vlastnické právo	Podíl
A1 czech s.r.o., Fučíkova 924/29, Líšeň, 62800 Brno	

Způsob ochrany nemovitosti

Nejsou evidovány žádné způsoby ochrany.

Omezení vlastnického práva

Nejsou evidována žádná omezení.

Jiné zápisy

Nejsou evidovány žádné jiné zápisy.

Řízení, v rámci kterých byl k nemovitosti zapsán cenový údaj

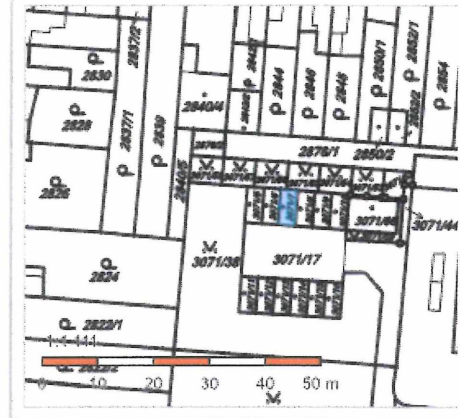
Více informací k cenovým údajům naleznete v k aplikaci.

Nemovitost je v územním obvodu, kde státní správu katastru nemovitostí ČR vykonává [Katastrální úřad pro Jihomoravský kraj, Katastrální pracoviště Brno-město](#)

Zobrazené údaje mají informativní charakter. Platnost k 08.01.2020 14:00:00.

Informace o pozemku

Parcelní číslo:	3071/7
Obec:	Brno (582786)
Katastrální území:	Lišeň (612405)
Číslo LV:	10001
Výměra [m ²]:	19
Typ parcely:	Parcela katastru nemovitostí
Mapový list:	DKM
Určení výměry:	Ze souřadnic v S-JTSK
Druh pozemku:	zastavěná plocha a nádvoří
Stavba na pozemku:	bez čp / č. ev., garáž



Vlastníci, jiní oprávnění

Vlastnické právo	Podíl
Statutární město Brno, Dominikánské náměstí 196/1, Brno-město, 60200 Brno	

Způsob ochrany nemovitosti

Nejsou evidovány žádné způsoby ochrany.

Seznam BPEJ

Parcela nemá evidované BPEJ.

Omezení vlastnického práva

Nejsou evidována žádná omezení.

Jiné zápisy

Nejsou evidovány žádné jiné zápisy.

Řízení, v rámci kterých byl k nemovitosti zapsán cenový údaj

Nemovitost je v územním obvodu, kde státní správu katastru nemovitostí ČR vykonává [Katastrální úřad pro Jihomoravský kraj, Katastrální pracoviště Brno-město](#)

Zobrazené údaje mají informativní charakter. Platnost k 08.01.2020 14:00:00.

Informace o stavbě

Katastrální území:	Lišeň [612405]
Číslo LV:	9969
Stavba stojí na pozemku:	p. č. 3071/7
Typ stavby:	budova bez čísla popisného nebo evidenčního
Způsob využití:	garáž



Vlastníci, jiní oprávnění

Vlastnické právo	Podíl
Šedý Jiří	

Způsob ochrany nemovitosti

Nejsou evidovány žádné způsoby ochrany.

Omezení vlastnického práva

Nejsou evidována žádná omezení.

Jiné zápisy

Nejsou evidovány žádné jiné zápisy.

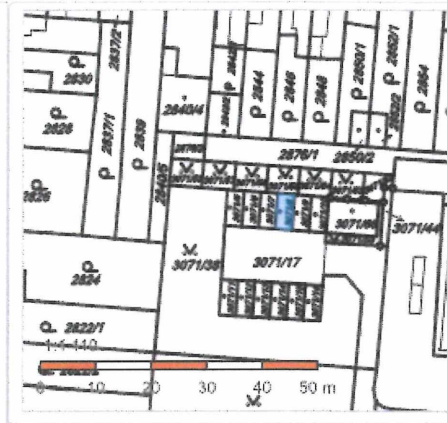
Řízení, v rámci kterých byl k nemovitosti zapsán cenový údaj

Nemovitost je v územním obvodu, kde státní správu katastru nemovitostí ČR vykonává [Katastrální úřad pro Jihomoravský kraj, Katastrální pracoviště Brno-město](#)

Zobrazené údaje mají informativní charakter. Platnost k 08.01.2020 14:00:00.

Informace o pozemku

Parcelní číslo:	3071/8
Obec:	Brno [582786]
Katastrální území:	Lišeň [612405]
Číslo LV:	10001
Výměra [m ²]:	19
Typ parcely:	Parcela katastru nemovitostí
Mapový list:	DKM
Určení výměry:	Ze souřadnic v S-JTSK
Druh pozemku:	zastavěná plocha a nádvoří
Stavba na pozemku:	č. ev. 727



Vlastníci, jiní oprávnění

Vlastnické právo	Podíl
Statutární město Brno, Dominikánské náměstí 196/1, Brno-město, 60200 Brno	

Způsob ochrany nemovitosti

Nejsou evidovány žádné způsoby ochrany.

Seznam BPEJ

Parcela nemá evidované BPEJ.

Omezení vlastnického práva

Nejsou evidována žádná omezení.

Jiné zápisy

Nejsou evidovány žádné jiné zápisy.

Řízení, v rámci kterých byl k nemovitosti zapsán cenový údaj

Nemovitost je v územním obvodu, kde státní správu katastru nemovitostí ČR vykonává [Katastrální úřad pro Jihomoravský kraj, Katastrální pracoviště Brno-město](#)

Zobrazené údaje mají informativní charakter. Platnost k 08.01.2020 14:00:00.

Informace o stavbě

Stavba:	č. ev. 727
Obec:	Brno [582786]
Část obce:	Líšeň [411825]
Katastrální území:	Líšeň [612405]
Číslo LV:	1799
Stavba stojí na pozemku:	p. č. 3071/8
Typ stavby:	budova s číslem evidenčním
Způsob využití:	garáž



Informace z RÚIAN

Vlastníci, jiní oprávnění

Vlastnické právo	Podíl
Fišer Radek Bc. [REDACTED]	

Způsob ochrany nemovitosti

Nejsou evidovány žádné způsoby ochrany.

Omezení vlastnického práva

Nejsou evidována žádná omezení.

Jiné zápisy

Nejsou evidovány žádné jiné zápisy.

Řízení, v rámci kterých byl k nemovitosti zapsán cenový údaj

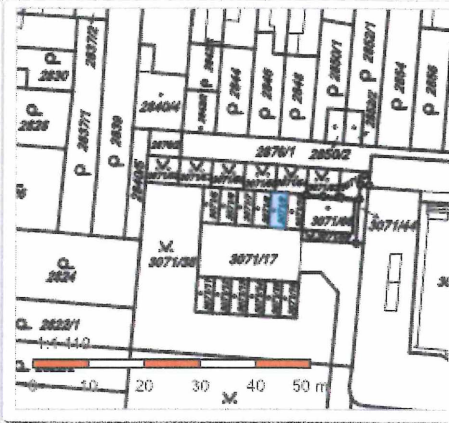
Více informací k cenovým údajům naleznete v k aplikaci.

Nemovitost je v územním obvodu, kde státní správu katastru nemovitostí ČR vykonává [Katastrální úřad pro Jihomoravský kraj, Katastrální pracoviště Brno-město](#)

Zobrazené údaje mají informativní charakter. Platnost k 08.01.2020 14:00:00.

Informace o pozemku

Parcelní číslo:	3071/9
Obec:	Brno [582786]
Katastrální území:	Lišeň [612405]
Číslo LV:	10001
Výměra [m ²]:	19
Typ parcely:	Parcela katastru nemovitostí
Mapový list:	DKM
Určení výměry:	Ze souřadnic v S-JTSK
Druh pozemku:	zastavěná plocha a nádvoří
Stavba na pozemku:	bez čp / č. ev., garáž



Vlastníci, jiní oprávnění

Vlastnické právo	Podíl
Statutární město Brno, Dominikánské náměstí 196/1, Brno-město, 60200 Brno	

Způsob ochrany nemovitosti

Nejsou evidovány žádné způsoby ochrany.

Seznam BPEJ

Parcela nemá evidované BPEJ.

Omezení vlastnického práva

Nejsou evidována žádná omezení.

Jiné zápisy

Nejsou evidovány žádné jiné zápisy.

Řízení, v rámci kterých byl k nemovitosti zapsán cenový údaj

Nemovitost je v územním obvodu, kde státní správu katastru nemovitostí ČR vykonává [Katastrální úřad pro Jihomoravský kraj, Katastrální pracoviště Brno-město](#)

Zobrazené údaje mají informativní charakter. Platnost k 08.01.2020 14:00:00.

Informace o stavbě

Katastrální území:	Líšeň 66124051
Číslo LV:	9978
Stavba stojí na pozemku:	p. č. 3071/9
Typ stavby:	budova bez čísla popisného nebo evidenčního
Způsob využití:	garáž



Vlastníci, jiní oprávnění

Vlastnické právo	Podíl
Bečvář Karel	

Způsob ochrany nemovitosti

Nejsou evidovány žádné způsoby ochrany.

Omezení vlastnického práva

Nejsou evidována žádná omezení.

Jiné zápisy

Nejsou evidovány žádné jiné zápisy.

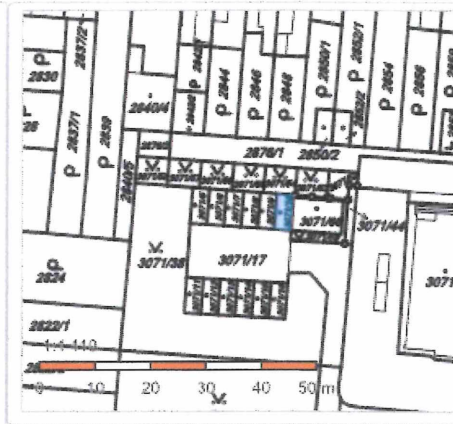
Řízení, v rámci kterých byl k nemovitosti zapsán cenový údaj

Nemovitost je v územním obvodu, kde státní správu katastru nemovitostí ČR vykonává [Katastrální úřad pro Jihomoravský kraj, Katastrální pracoviště Brno-město](#)

Zobrazené údaje mají informativní charakter. Platnost k 08.01.2020 14:00:00.

Informace o pozemku

Parcelní číslo:	3071/10
Obec:	Brno [582786]
Katastrální území:	Lišeň [612405]
Číslo LV:	10001
Výměra [m ²]:	19
Typ parcely:	Parcela katastru nemovitostí
Mapový list:	DKM
Určení výměry:	Ze souřadnic v S-JTSK
Druh pozemku:	zastavěná plocha a nádvoří
Stavba na pozemku:	bez čp / č. ev., garáž



Vlastníci, jiní oprávnění

Vlastnické právo

Podíl

Statutární město Brno, Dominikánské náměstí 196/1, Brno-město, 60200 Brno

Způsob ochrany nemovitosti

Nejsou evidovány žádné způsoby ochrany.

Seznam BPEJ

Parcela nemá evidované BPEJ.

Omezení vlastnického práva

Nejsou evidována žádná omezení.

Jiné zápisy

Nejsou evidovány žádné jiné zápisy.

Řízení, v rámci kterých byl k nemovitosti zapsán cenový údaj

Nemovitost je v územním obvodu, kde státní správu katastru nemovitostí ČR vykonává [Katastrální úřad pro Jihomoravský kraj, Katastrální pracoviště Brno-město](#)

Zobrazené údaje mají informativní charakter. Platnost k 08.01.2020 14:00:00.

Informace o stavbě

Katastrální území:	Líšeň [612405]
Číslo LV:	11412
Stavba stojí na pozemku:	p. č. 3071/10
Typ stavby:	budova bez čísla popisného nebo evidenčního
Způsob využití:	garáž



Vlastníci, jiní oprávnění

Vlastnické právo	Podíl
Běťáková Jitka	

Způsob ochrany nemovitosti

Nejsou evidovány žádné způsoby ochrany.

Omezení vlastnického práva

Nejsou evidována žádná omezení.

Jiné zápisy

Nejsou evidovány žádné jiné zápisy.

Řízení, v rámci kterých byl k nemovitosti zapsán cenový údaj

Nemovitost je v územním obvodu, kde státní správu katastru nemovitostí ČR vykonává [Katastrální úřad pro Jihomoravský kraj, Katastrální pracoviště Bmo-město](#)

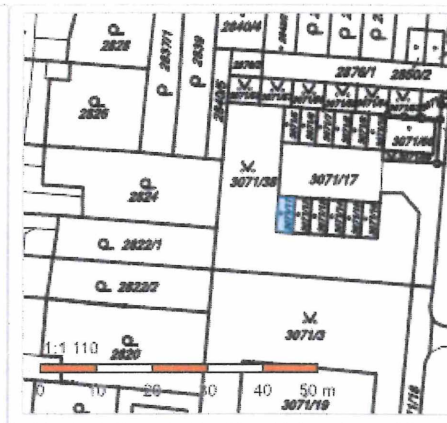
Zobrazené údaje mají informativní charakter. Platnost k 08.01.2020 14:00:00.

© 2004 - 2020 [Český úřad zeměměřický a katastrální](#), Pod sídlištěm 1800/9, Kobylisy, 19211 Praha 8
Podání určená katastrálními úřady a pracovišti zasílejte přímo na [jejich e-mail adresu](#).

Verze aplikace: 5.5.8 build 0

Informace o pozemku

Parcelní číslo:	3071/11
Obec:	Brno [582786]
Katastrální území:	Lišeň [612405]
Číslo LV:	10001
Výměra [m ²]:	19
Typ parcely:	Parcela katastru nemovitostí
Mapový list:	DKM
Určení výměry:	Ze souřadnic v S-JTSK
Druh pozemku:	zastavěná plocha a nádvoří
Stavba na pozemku:	bez čp / č. ev. garáž



Vlastníci, jiní oprávnění

Vlastnické právo

Podíl

Statutární město Brno, Dominikánské náměstí 196/1, Brno-město, 60200 Brno

Způsob ochrany nemovitosti

Nejsou evidovány žádné způsoby ochrany.

Seznam BPEJ

Parcela nemá evidované BPEJ.

Omezení vlastnického práva

Nejsou evidována žádná omezení.

Jiné zápisy

Nejsou evidovány žádné jiné zápisy.

Řízení, v rámci kterých byl k nemovitosti zapsán cenový údaj

Nemovitost je v územním obvodu, kde státní správu katastru nemovitostí ČR vykonává [Katastrální úřad pro Jihomoravský kraj, Katastrální pracoviště Brno-město](#)

Zobrazené údaje mají informativní charakter. Platnost k 06.01.2020 12:00:00.

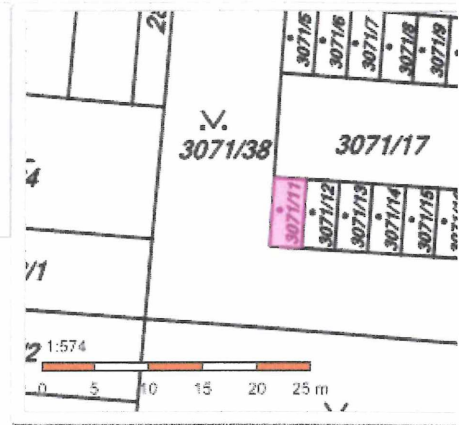
© 2004 - 2020 [Český úřad zeměměřický a katastrální](#), Pod sídlištěm 1800/9, Kobylisy, 18211 Praha 8

Podání určená katastrálními úřadům a pracovištím zasílejte přímo na [jejich e-mail adresu](#).

Verze aplikace: 5.5.8 build 0

Informace o stavbě

Katastrální území: [Líšeň \[612405\]](#)
Číslo LV: [9974](#)
Stavba stojí na pozemku: p. č. [3071/11](#)
Typ stavby: budova bez čísla popisného nebo evidenčního
Způsob využití: garáž



Vlastníci, jiní oprávnění

Vlastnické právo

Podíl

Paděřová Helena

Způsob ochrany nemovitosti

Nejsou evidovány žádné způsoby ochrany.

Omezení vlastnického práva

Nejsou evidována žádná omezení.

Jiné zápisy

Nejsou evidovány žádné jiné zápisy.

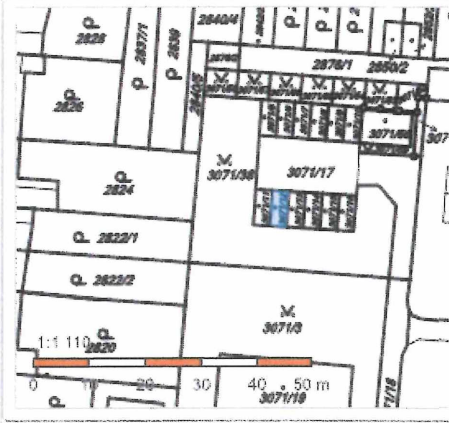
Rízení, v rámci kterých byl k nemovitosti zapsán cenový údaj

Nemovitost je v územním obvodu, kde státní správu katastru nemovitostí ČR vykonává [Katastrální úřad pro Jihomoravský kraj, Katastrální pracoviště Brno-město](#)

Zobrazené údaje mají informativní charakter. Platnost k 06.01.2020 12:00:00.

Informace o pozemku

Parcelní číslo:	3071/12
Obec:	Brno (582786)
Katastrální území:	Líšeň (612405)
Číslo LV:	10001
Výměra [m ²]:	19
Typ parcely:	Parcela katastru nemovitostí
Mapový list:	DKM
Určení výměry:	Ze souřadnic v S-JTSK
Druh pozemku:	zastavěná plocha a nádvoří
Stavba na pozemku:	bez čp / č. ev. garáž



Vlastníci, jiní oprávnění

Vlastnické právo	Podíl
Statutární město Brno, Dominikánské náměstí 196/1, Brno-město, 60200 Brno	

Způsob ochrany nemovitosti

Nejsou evidovány žádné způsoby ochrany.

Seznam BPEJ

Parcela nemá evidované BPEJ.

Omezení vlastnického práva

Nejsou evidována žádná omezení.

Jiné zápisy

Nejsou evidovány žádné jiné zápisy.

Řízení, v rámci kterých byl k nemovitosti zapsán cenový údaj

Nemovitost je v územním obvodu, kde státní správu katastru nemovitostí ČR vykonává [Katastrální úřad pro Jihomoravský kraj, Katastrální pracoviště Brno-město](#)

Zobrazené údaje mají informativní charakter. Platnost k 06.01.2020 14:00:01.

Informace o stavbě

Katastrální území:	Lišeň (6124051)
Číslo LV:	9967
Stavba stojí na pozemku:	p. č. 3071/12
Typ stavby:	budova bez čísla popisného nebo evidenčního
Způsob využití:	garáž



Vlastníci, jiní oprávnění

Vlastnické právo

Podíl

SJM Janda Rudolf a Jandová Marta, [redacted]

Způsob ochrany nemovitosti

Nejsou evidovány žádné způsoby ochrany.

Omezení vlastnického práva

Nejsou evidována žádná omezení.

Jiné zápisy

Nejsou evidovány žádné jiné zápisy.

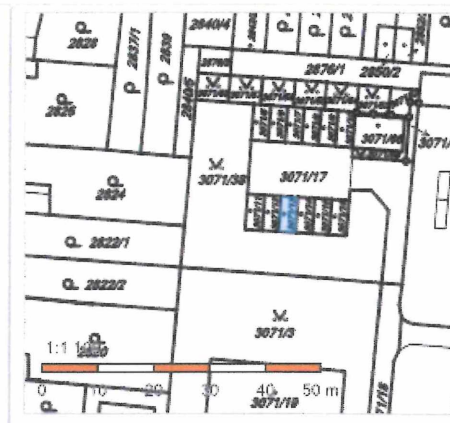
Řízení, v rámci kterých byl k nemovitosti zapsán cenový údaj

Nemovitost je v územním obvodu, kde státní správu katastru nemovitostí ČR vykonává [Katastrální úřad pro Jihomoravský kraj, Katastrální pracoviště Brno-město](#)

Zobrazené údaje mají informativní charakter. Platnost k 06.01.2020 14:00:01.

Informace o pozemku

Parcelní číslo:	3071/13
Obec:	Brno (582786)
Katastrální území:	Lišeň (612405)
Číslo LV:	10001
Výměra [m ²]:	19
Typ parcely:	Parcela katastru nemovitostí
Mapový list:	DKM
Určení výměry:	Ze souřadnic v S-JTSK
Druh pozemku:	zastavěná plocha a nádvoří
Stavba na pozemku:	bez čp / č. ev., garáž



Vlastníci, jiní oprávnění

Vlastnické právo	Podíl
Statutární město Brno, Dominikánské náměstí 196/1, Brno-město, 60200 Brno	

Způsob ochrany nemovitosti

Nejsou evidovány žádné způsoby ochrany.

Seznam BPEJ

Parcela nemá evidované BPEJ.

Omezení vlastnického práva

Nejsou evidována žádná omezení.

Jiné zápisy

Nejsou evidovány žádné jiné zápisy.

Řízení, v rámci kterých byl k nemovitosti zapsán cenový údaj

Nemovitost je v územním obvodu, kde státní správu katastru nemovitostí ČR vykonává [Katastrální úřad pro Jihomoravský kraj, Katastrální pracoviště Brno-město](#)

Zobrazené údaje mají informativní charakter. Platnost k 06.01.2020 14:00:01.

Informace o stavbě

Katastrální území:	Lišeň [612405]
Číslo LV:	9977
Stavba stojí na pozemku:	p. č. 3071/13
Typ stavby:	budova bez čísla popisného nebo evidenčního
Způsob využití:	garáž



Vlastníci, jiní oprávnění

Vlastnické právo	Podíl
Honsová Věra [REDACTED]	

Způsob ochrany nemovitosti

Nejsou evidovány žádné způsoby ochrany.

Omezení vlastnického práva

Nejsou evidována žádná omezení.

Jiné zápisy

Nejsou evidovány žádné jiné zápisy.

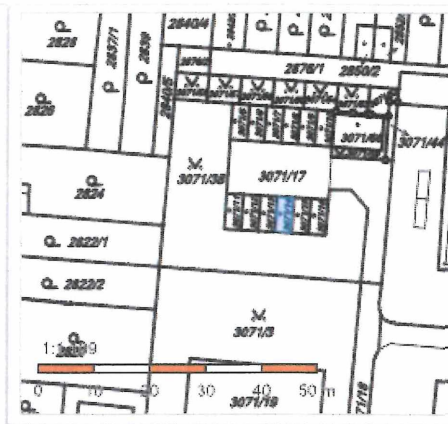
Řízení, v rámci kterých byl k nemovitosti zapsán cenový údaj

Nemovitost je v územním obvodu, kde státní správu katastru nemovitostí ČR vykonává [Katastrální úřad pro Jihomoravský kraj, Katastrální pracoviště Brno-město](#)

Zobrazené údaje mají informativní charakter. Platnost k 06.01.2020 14:00:01.

Informace o pozemku

Parcelní číslo:	3071/14
Obec:	Brno (582786)
Katastrální území:	Lišeň (612405)
Číslo LV:	10001
Výměra [m ²]:	19
Typ parcely:	Parcela katastru nemovitostí
Mapový list:	DKM
Určení výměry:	Ze souřadnic v S-JTSK
Druh pozemku:	zastavěná plocha a nádvoří
Stavba na pozemku:	bez čp / č. ev., garáž



Vlastníci, jiní oprávnění

Vlastnické právo

Podíl

Statutární město Brno, Dominikánské náměstí 196/1, Brno-město, 60200 Brno

Způsob ochrany nemovitosti

Nejsou evidovány žádné způsoby ochrany.

Seznam BPEJ

Parcela nemá evidované BPEJ.

Omezení vlastnického práva

Nejsou evidována žádná omezení.

Jiné zápisy

Nejsou evidovány žádné jiné zápisy.

Řízení, v rámci kterých byl k nemovitosti zapsán cenový údaj

Nemovitost je v územním obvodu, kde státní správu katastru nemovitostí ČR vykonává [Katastrální úřad pro Jihomoravský kraj, Katastrální pracoviště Brno-město](#)

Zobrazené údaje mají informativní charakter. Platnost k 06.01.2020 14:00:01.

© 2004 - 2020 [Český úřad zeměměřický a katastrální](#), Pod sídlištěm 1800/9, Kobylisy, 18211 Praha 8

Podání určená katastrálními úřady a pracovištím zasílejte přímo na [jejich e-mail adresu](#).

Verze aplikace: 5.5.8 build 0

Informace o stavbě

Katastrální území:	Lišeň [612405]
Číslo LV:	9966
Stavba stojí na pozemku:	p. č. 3071/14
Typ stavby:	budova bez čísla popisného nebo evidenčního
Způsob využití:	garáž



Vlastníci, jiní oprávnění

Vlastnické právo

Podíl

Kosík Jiří

Způsob ochrany nemovitosti

Nejsou evidovány žádné způsoby ochrany.

Omezení vlastnického práva

Nejsou evidována žádná omezení.

Jiné zápisy

Nejsou evidovány žádné jiné zápisy.

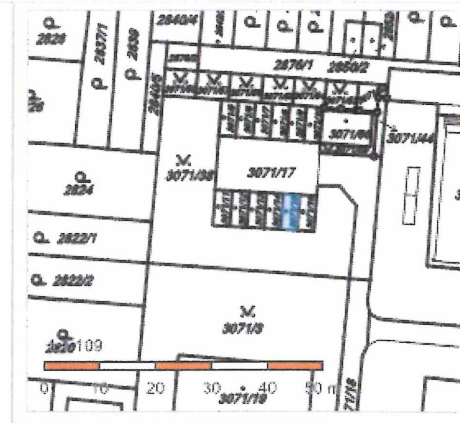
Řízení, v rámci kterých byl k nemovitosti zapsán cenový údaj

Nemovitost je v územním obvodu, kde státní správu katastru nemovitostí ČR vykonává [Katastrální úřad pro Jihomoravský kraj, Katastrální pracoviště Brno-město](#)

Zobrazené údaje mají informativní charakter. Platnost k 06.01.2020 14:00:01.

Informace o pozemku

Parcelní číslo:	3071/15
Obec:	Brno (582786)
Katastrální území:	Lišeň (612405)
Číslo LV:	10001
Výměra [m ²]:	19
Typ parcely:	Parcela katastru nemovitostí
Mapový list:	DKM
Určení výměry:	Ze souřadnic v S-JTSK
Druh pozemku:	zastavěná plocha a nádvoří
Stavba na pozemku:	bez čp / č. ev., garáž



Vlastníci, jiní oprávnění

Vlastnické právo	Podíl
Statutární město Brno, Dominikánské náměstí 196/1, Brno-město, 60200 Brno	

Způsob ochrany nemovitosti

Nejsou evidovány žádné způsoby ochrany.

Seznam BPEJ

Parcela nemá evidované BPEJ.

Omezení vlastnického práva

Nejsou evidována žádná omezení.

Jiné zápisy

Nejsou evidovány žádné jiné zápisy.

Řízení, v rámci kterých byl k nemovitosti zapsán cenový údaj

Nemovitost je v územním obvodu, kde státní správu katastru nemovitostí ČR vykonává [Katastrální úřad pro Jihomoravský kraj, Katastrální pracoviště Brno-město](#)

Zobrazené údaje mají informativní charakter. Platnost k 06.01.2020 14:00:01.

Informace o stavbě

Katastrální území:	Lišeň 16124051
Číslo LV:	9979
Stavba stojí na pozemku:	p. č. 3071/15
Typ stavby:	budova bez čísla popisného nebo evidenčního
Způsob využití:	garáž



Vlastníci, jiní oprávnění

Vlastnické právo	Podíl
SJM Klein František a Kleinová Marie, [redacted]	

Způsob ochrany nemovitosti

Nejsou evidovány žádné způsoby ochrany.

Omezení vlastnického práva

Nejsou evidována žádná omezení.

Jiné zápisy

Nejsou evidovány žádné jiné zápisy.

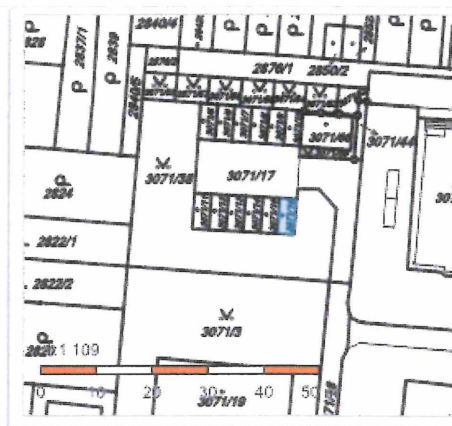
Řízení, v rámci kterých byl k nemovitosti zapsán cenový údaj

Nemovitost je v územním obvodu, kde státní správu katastru nemovitostí ČR vykonává [Katastrální úřad pro Jihomoravský kraj, Katastrální pracoviště Brno-město](#)

Zobrazené údaje mají informativní charakter. Platnost k 06.01.2020 14:00:01.

Informace o pozemku

Parcelní číslo:	3071/16
Obec:	Brno (582786)
Katastrální území:	Lišeň (612405)
Číslo LV:	10001
Výměra [m ²]:	19
Typ parcely:	Parcela katastru nemovitostí
Mapový list:	DKM
Určení výměry:	Ze souřadnic v S-JTSK
Druh pozemku:	zastavěná plocha a nádvoří
Stavba na pozemku:	bez čp / č. ev., garáž



Vlastníci, jiní oprávnění

Vlastnické právo

Podíl

Statutární město Brno, Dominikánské náměstí 196/1, Brno-město, 60200 Brno

Způsob ochrany nemovitosti

Nejsou evidovány žádné způsoby ochrany.

Seznam BPEJ

Parcela nemá evidované BPEJ.

Omezení vlastnického práva

Nejsou evidována žádná omezení.

Jiné zápisy

Nejsou evidovány žádné jiné zápisy.

Řízení, v rámci kterých byl k nemovitosti zapsán cenový údaj

Nemovitost je v územním obvodu, kde státní správu katastru nemovitostí ČR vykonává [Katastrální úřad pro Jihomoravský kraj, Katastrální pracoviště Brno-město](#)

Zobrazené údaje mají informativní charakter. Platnost k 06.01.2020 14:00:01.

Informace o stavbě

Katastrální území:	Lišeň [612405]
Číslo LV:	9976
Stavba stojí na pozemku:	p. č. 3071/16
Typ stavby:	budova bez čísla popisného nebo evidenčního
Způsob využití:	garáž



Vlastníci, jiní oprávnění

Vlastnické právo	Podíl
Hrádek Václav [redacted]	

Způsob ochrany nemovitosti

Nejsou evidovány žádné způsoby ochrany.

Omezení vlastnického práva

Nejsou evidována žádná omezení.

Jiné zápisy

Nejsou evidovány žádné jiné zápisy.

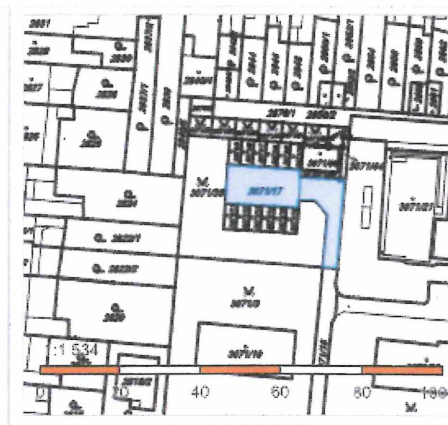
Řízení, v rámci kterých byl k nemovitosti zapsán cenový údaj

Nemovitost je v územním obvodu, kde státní správu katastru nemovitostí ČR vykonává [Katastrální úřad pro Jihomoravský kraj, Katastrální pracoviště Brno-město](#)

Zobrazené údaje mají informativní charakter. Platnost k 06.01.2020 14:00:01.

Informace o pozemku

Parcelní číslo:	3071/17
Obec:	Brno [582786]
Katastrální území:	Lišeň [612405]
Číslo LV:	10001
Výměra [m ²]:	300
Typ parcely:	Parcela katastru nemovitostí
Mapový list:	DKM
Určení výměry:	Graficky nebo v digitalizované mapě
Způsob využití:	jiná plocha
Druh pozemku:	ostatní plocha



Vlastníci, jiní oprávnění

Vlastnické právo	Podíl
Statutární město Brno, Dominikánské náměstí 196/1, Brno-město, 60200 Brno	

Způsob ochrany nemovitosti

Nejsou evidovány žádné způsoby ochrany.

Seznam BPEJ

Parcela nemá evidované BPEJ.

Omezení vlastnického práva

Nejsou evidována žádná omezení.

Jiné zápisy

Typ
Změna výměr obnovou operátu

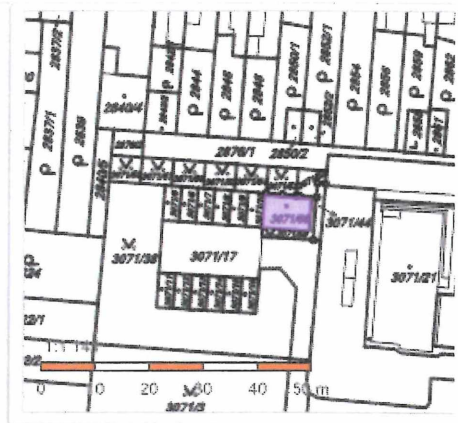
Řízení, v rámci kterých byl k nemovitosti zapsán cenový údaj

Nemovitost je v územním obvodu, kde státní správu katastru nemovitostí ČR vykonává [Katastrální úřad pro Jihomoravský kraj, Katastrální pracoviště Brno-město](#)

Zobrazené údaje mají informativní charakter. Platnost k 06.01.2020 14:00:01.

Informace o pozemku

Parcelní číslo:	3071/66
Obec:	Brno (5827361)
Katastrální území:	Lišeň (6124051)
Číslo LV:	11768
Výměra [m ²]:	52
Typ parcely:	Parcela katastru nemovitostí
Mapový list:	DKM
Určení výměry:	Ze souřadnic v S-JTSK
Druh pozemku:	zastavěná plocha a nádvoří



Součástí je stavba

Budova s číslem evidenčním:	Lišeň (4118251) ; č. ev. 1197; garáž
Stavba stojí na pozemku:	p. č. 3071/66
Stavební objekt:	č. ev. 1197
Adresní místa:	č. ev. 1197

Vlastníci, jiní oprávnění

Vlastnické právo	Podíl
Matyáš Zdeněk Ing,	

Způsob ochrany nemovitosti

Nejsou evidovány žádné způsoby ochrany.

Seznam BPEJ

Parcela nemá evidované BPEJ.

Omezení vlastnického práva

Nejsou evidována žádná omezení.

Jiné zápisy

Nejsou evidovány žádné jiné zápisy.

Řízení, v rámci kterých byl k nemovitosti zapsán cenový údaj

Nemovitost je v územním obvodu, kde státní správu katastru nemovitostí ČR vykonává [Katastrální úřad pro Jihomoravský kraj, Katastrální pracoviště Brno-město](#)

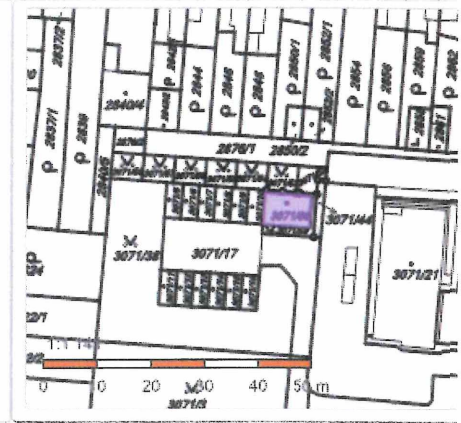
Zobrazené údaje mají informativní charakter. Platnost k 06.01.2020 14:00:01.

© 2004 - 2020 [Český úřad zeměměřičký a katastrální](#), Pod sídlištěm 1800/9, Kobylisy, 18211 Praha 8
Podání určená katastrálními úřady a pracovišti zasílejte přímo na [jejich e-mail adresu](#).

Verze aplikace: 5.5.8 build 0

Informace o pozemku

Parcelní číslo:	3071/66
Obec:	Brno [582786]
Katastrální území:	Lišeň [612405]
Číslo LV:	11768
Výměra [m ²]:	52
Typ parcely:	Parcela katastru nemovitostí
Mapový list:	DKM
Určení výměry:	Ze souřadnic v S-JTSK
Druh pozemku:	zastavěná plocha a nádvoří



Součástí je stavba

Budova s číslem evidenčním:	Lišeň [411825] ; č. ev. 1197; garáž
Stavba stojí na pozemku:	p. č. 3071/66
Stavební objekt:	č. ev. 1197
Adresní místa:	č. ev. 1197

Vlastníci, jiní oprávnění

Vlastnické právo	Podíl
Matyáš Zdeněk Ing, Karolíny Světlé 853/5, Lišeň, 62800 Brno	

Způsob ochrany nemovitosti

Nejsou evidovány žádné způsoby ochrany.

Seznam BPEJ

Parcela nemá evidované BPEJ.

Omezení vlastnického práva

Nejsou evidována žádná omezení.

Jiné zápisy

Nejsou evidovány žádné jiné zápisy.

Řízení, v rámci kterých byl k nemovitosti zapsán cenový údaj

Nemovitost je v územním obvodu, kde státní správu katastru nemovitostí ČR vykonává [Katastrální úřad pro Jihomoravský kraj, Katastrální pracoviště Brno-město](#)

Zobrazené údaje mají informativní charakter. Platnost k 20.01.2020 08:00:00.

Informace o pozemku

Parcelní číslo:	3071/66
Obec:	Brno [582786]
Katastrální území:	Líšeň [612405]
Číslo LV:	11768
Výměra [m ²]:	52
Typ parcely:	Parcela katastru nemovitostí
Druh pozemku:	zastavěná plocha a nádvoří

Součástí je stavba

Budova s číslem evidenčním:	Líšeň [411825]; č. ev. 1197; garáž
-----------------------------	------------------------------------

Vlastníci, jiní oprávnění

Vlastnické právo	Podíl
Matyáš Zdeněk Ing,	

Nemovitost je v územním obvodu, kde státní správu katastru nemovitostí ČR vykonává Katastrální úřad pro Jihomoravský kraj, Katastrální pracoviště Brno-město

Zobrazené údaje mají informativní charakter. Platnost k 20.01.2020 08:00:00.