

Zpracovatel: útvar tajemníka

VIII. /3. zasedání Zastupitelstva městské části Brno-Líšeň  
konané dne 17.01.2019

Název materiálu

**Žádost Majetkového odboru Magistrátu města Brna o stanovisko k návrhu prodeje formou nabídkového řízení pozemků p.č. 4445/16, 4445/11, 4445/12 a 4444 v k.ú. Líšeň, nebo prodeje části p.č. 4445/16 o celkové výměře cca 75 m<sup>2</sup>, případně prodeje části p.č. 4445/16 a 4445/18 v k.ú. Líšeň o celkové výměře cca 75 m<sup>2</sup>, formou nabídkového řízení.**

Obsah:

- důvodová zpráva
- žádost Majetkového odboru MMB, se snímky z listu mapy s variantami odprodejů
- stanovisko Odboru územního plánování a rozvoje MMB – 2x, , ze dne 24.09.2018
- snímek území platného ÚPmB,
- snímky z listu mapy
- inf. výpisy z katastru nemovitostí

Návrh usnesení :

**Zastupitelstvo městské části Brno-Líšeň**

**n e s o u h l a s í**

s prodejem pozemků p.č. 4445/16, 4445/11, 4445/12 a 4444 v k.ú. Líšeň k vybudování parkovacích míst, formou nabídkového řízení a

**n e s o u h l a s í**

i s návrhem prodeje v nabídkovém řízení části p.č. 4445/16 o celkové výměře cca 75 m<sup>2</sup> nebo částí p.č. 4445/16, 4445/18 v k.ú. Líšeň o celkové výměře 75 m<sup>2</sup> k vybudování garáže.

Stanoviska dotčených orgánů :

- VIII./3. schůze Rady MČ Brno – Líšeň, konaná dne 19.12.2018 v bodu 12/3 usnesení *doporučuje* ZMČ Brno – Líšeň *nesouhlasit* s prodejem pozemků p.č. 4445/16, 4445/11, 4445/12 a 4444 v k.ú. Líšeň k vybudování parkovacích míst, formou nabídkového řízení a *nesouhlasit* i s návrhem prodeje v nabídkovém řízení části p.č. 4445/16 o celkové výměře cca 75 m<sup>2</sup> nebo částí p.č. 4445/16, 4445/18 v k.ú. Líšeň o celkové výměře 75 m<sup>2</sup> k vybudování garáže.

**Garance správnosti, zákonnosti materiálu**

**Podpisy dotčených odborů**

útvar tajemníka	sociální	Organizační	Rozpočtu a financí	Majetkoprávní	Stavební odbor
Ing. I. Sehnalová					

Zpracoval :  
útvar tajemníka  
Květa Hudcová

Předkládá :  
za RMČ uvolněný funkcionář,  
starosta : Mgr. Břetislav Štefan

Č.j.2004/10706/2018/Hu

**žadatel:** Majetkový odbor Magistrátu města Brna

**věc:** v souvislosti se žádostí p. Vítězslava Burdy je samosprávným orgánům MČ Líšeň, majetkovým odborem Magistrátu města Brna předkládán návrh na dispozici s majetkem města ve dvou variantách:

I. varianta – prodej pozemků p.č. 4445/16, 4445/11, 4445/12 a 4444 v k.ú. Líšeň,

II. varianta, ve variantě č. 1 a č. 2:

– prodej části pozemku p.č. 4445/16 o celkové rozměru cca 75 m<sup>2</sup>, nebo

prodej části p.č. 4445/16 a části p.č. 4445/18 v k.ú. Líšeň o celkové rozměru cca 75 m<sup>2</sup>.

**parcely č.:**

č. 4445/16 - 1516 m<sup>2</sup> – ostatní plocha/zeleň k.ú. Líšeň,

č. 4445/11 - 474 m<sup>2</sup> – ostatní plocha/jiná plocha k.ú. Líšeň,

č. 4445/12 - 28 m<sup>2</sup> – ostatní plocha/ jiná plocha k.ú. Líšeň,

č. 4444 - 582 m<sup>2</sup> - zahrada k.ú. Líšeň,

č. 4445/18 - 569 m<sup>2</sup> - ostatní plocha/ostatní komunikace k.ú. Líšeň

Pozemky nejsou svěřeny MČ Brno – Líšeň, jsou evidovány ve správě MČ Brno – Líšeň, vyjma p.č. 4445/12 k.ú. Líšeň, která je ve správě Odboru správy majetku MMB, Husova 3, Brno.

**doručeno:** 26.11.2018

**zasedání SK:**

**schůze RMČ:** 19.12.2018

**zasedání ZMČ:** v VIII./3.

**Naposledy přijatá usnesení MČ Líšeň – v lokalitě:**

- VII./3. zasedání ZMČ Brno – Líšeň v bodu č. 11/31 usnesení **souhlasilo** s nabytím pozemku p.č. 4445/7 k.ú. Líšeň do vlastnictví statutárního města Brna, s realizací nabytí z úrovně Magistrátu města Brna (jedná se o sousední parcelu navazující na požadované území, v současné době výkup m.Brnem je v katastru nemovitostí zaplombován do 11.12.2018, po-té nabyde m. Brno),

- VII./71. schůze RMČ Brno-Líšeň, konaná dne 17.01.2018 **doporučila** v bodu 27/71 usnesení ZMČ Brno – Líšeň **souhlasit** s přesunutím sběrového střediska odpadu z pozemku p.č. 4445/17 na pozemek p.č. 4445/16 v k.ú. Líšeň na finanční náklady investora (BD JOEFFFA) s možností projednání zbývajících podmínek návrhu až po svěřeni pozemků p.č. 4417/9, 4417/10, 4445/3, 4445/16 a 4445/17 v k.ú. Líšeň, MČ Brno – Líšeň,


- VII./33. zasedání ZMČ Brno – Líšeň, konané dne 25.01.2018 **nepřijalo žádné usnesení** k materiálu „žádost Bytového družstva JOEFFFA“ o přesunutí sběrového střediska ze stávajícího pozemku p.č. 4445/17 k.ú. Líšeň na pozemek p.č. 4445/16 v k.ú. Líšeň na náklady MČ Brno – Líšeň s dalšími závaznými podmínkami.

**Důvodová zpráva:**

Pan V. Burda se obrátil na MO MMB se žádostí o odkoupení p.č. 4445/16, 4445/11, 4445/12 a 4444 v k.ú. Líšeň k vybudování parkovacích míst, pokud by varianta prodeje nebyla schválena požaduje odkoupení částí p.č. 4445/16 a 4445/18 k umožnění výstavby garáže. MO MMB navrhuje prodej pozemků v nabídkovém řízení.

Za stanoviska OÚPR MMB ze dne 24.09.2018 vyplývá že p.č. 4445/11, 4445/12 a 4445/16 jsou v ÚPmB zařazeny ve stabilizovaných plochách pro dopravu s podrobnějším využitím hromadné odstavné a parkovací garáže (DG). Pozemek p.č.4444 je zařazen v ZO – plocha ostatní městské zeleně, v tomto případě - izolační zeleň.

OÚPR MMB nedoporučuje prodej pozemků p.č. 4445/11, 4445/12, 4445/16 a 4444 k.ú. Líšeň ve variantě I. ani ve variantě II. V obou případech je požadován prodej ostatní městské zeleně. Ve stanovisku z 24.09.2018 OÚPR MMB uvádí, že prodej částí pozemků pro výstavbu garáže by byl nekoncepčním krokem budoucího využití území.



MAGISTRÁT MĚSTA BRNA, MAJETKOVÝ ODBOR, MALINOVSKÉHO NÁM. 3, 601 67 BRNO

VÁŠ DOPIS ČJ.:

ZE DNE:

NAŠE ČJ.: MMB/0447202/2018  
SPIS. ZN.: MO/MMB/0146158/2018/4

Městská část Brno-Líšeň  
odbor majetkový  
Jírova 2  
628 00 BRNO

VYŘIZUJE: Martina Šilhanová  
TEL.: 542 173 207  
FAX: 542 173 009  
E-MAIL: silhanova.martina@brno.cz

DATUM: 2018-11-12  
POČET LISTŮ 1

### **Pozemky v k.ú. Líšeň**

Vážení,

na Majetkový odbor se obrátil pan Vítězslav Burda se záměrem koupě pozemků p.č. 4445/16, 4445/11, 4445/12 a 4444 vše k.ú. Líšeň za účelem vybudování parkovacích míst. V případě, že by tato varianta prodeje nebyla orgány města schválena, pak navrhuje prodej částí pozemků p.č. 4445/16 a 4445/18 oba k.ú. Líšeň, na kterých by si chtěl postavit garáž.

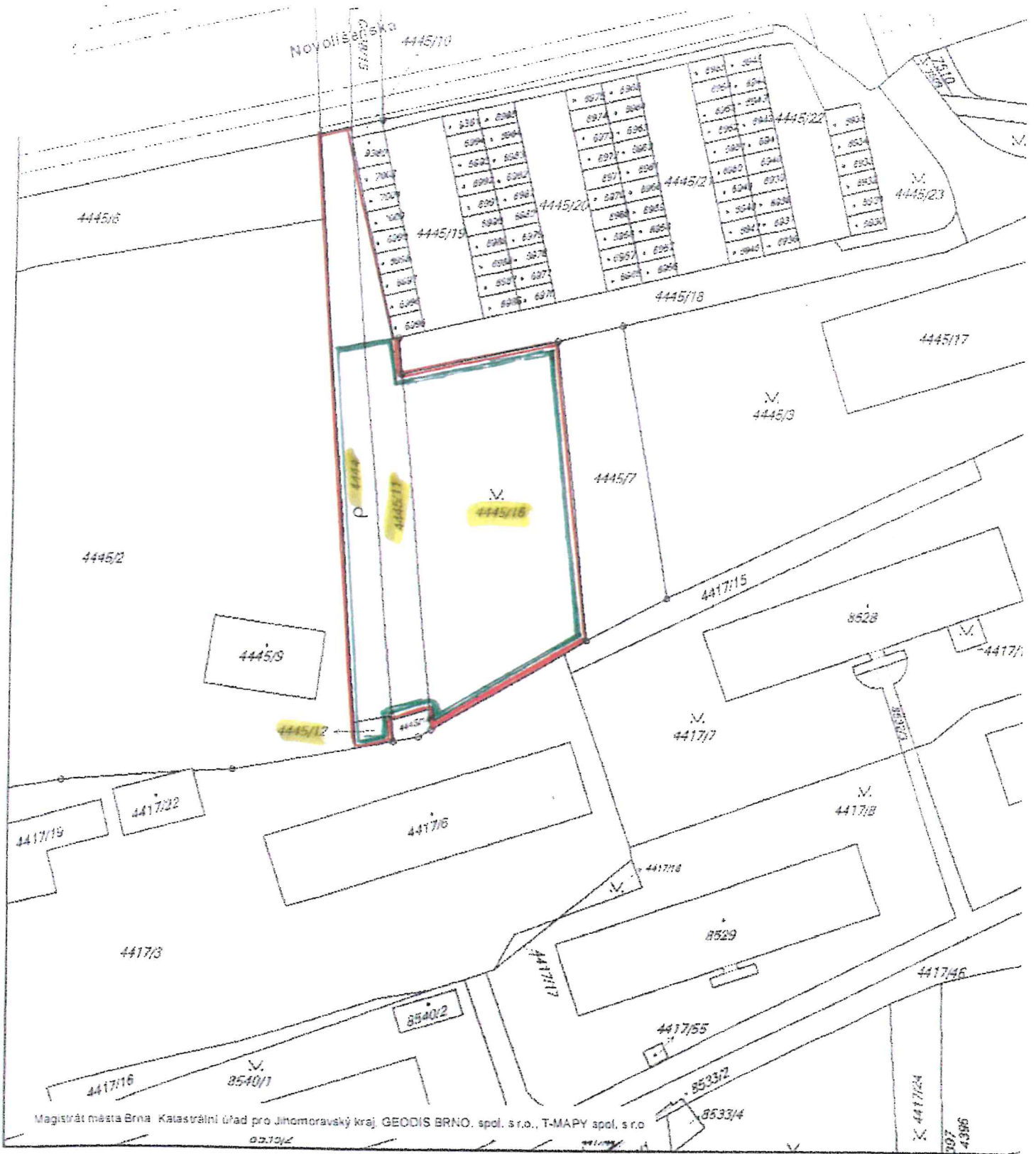
Vážení, v příloze zasíláme vyjádření Odboru územního plánování a rozvoje MMB ze dne 24.9.2018 a na základě shora uvedeného se na Vás obrácíme s žádostí o vyjádření k prodeji pozemků p.č. 4445/16, 4445/11, 4445/12 a 4444 vše k.ú. Líšeň formou nabídkového řízení za účelem využití v souladu s ÚPmB.

Současně přikládáme zakres poptávaných částí pozemků p.č. 4445/16 a 4445/18 oba k.ú. Líšeň a žádáme o vyjádření k variantě vypsání nabídkového řízení na prodej částí předmětných pozemků za účelem výstavby garáže.

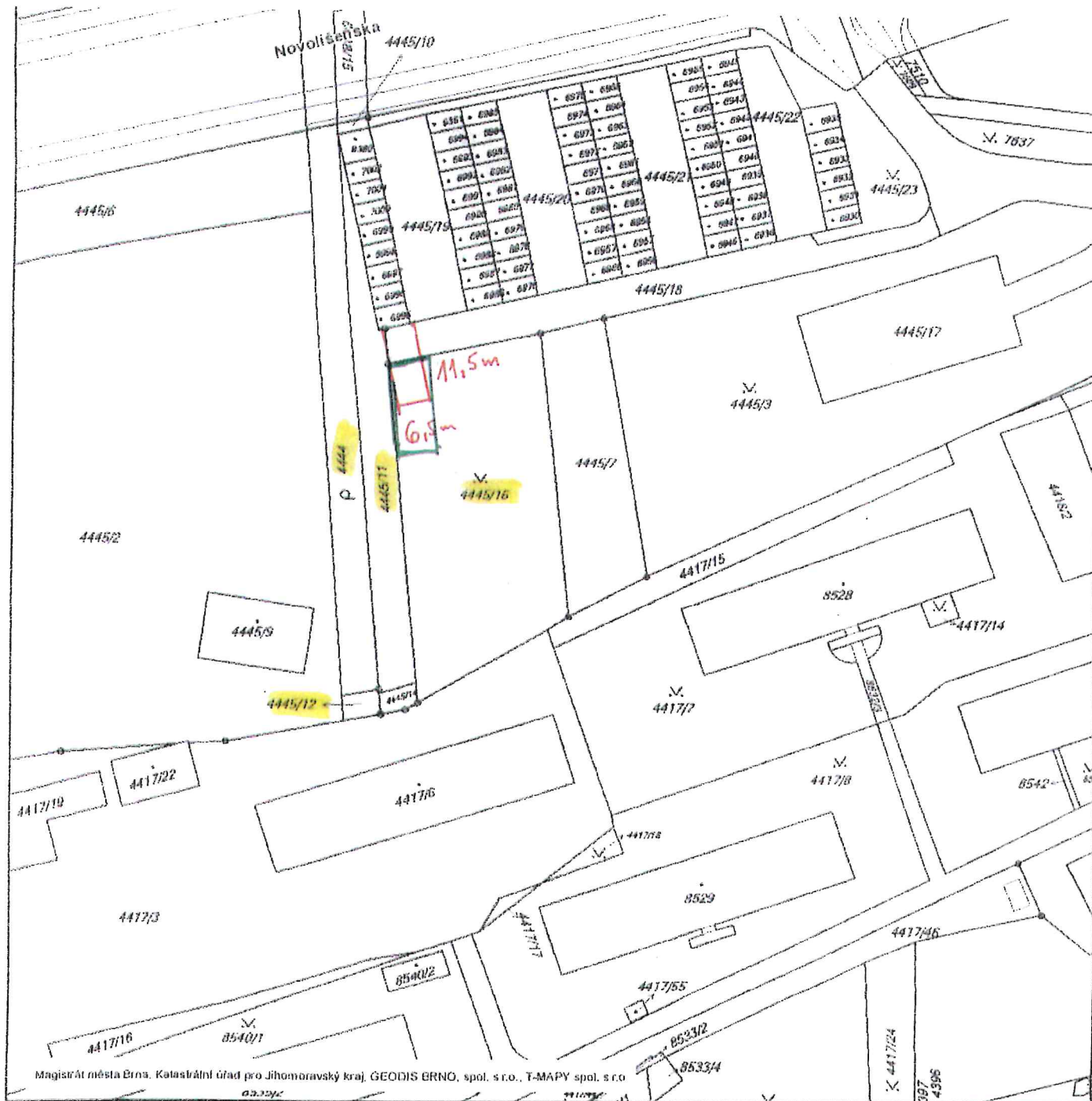
Děkujeme za spolupráci a jsme s pozdravem

Mgr. Dagmar Baborovská  
vedoucí odboru

**4 přílohy**



Varianta č. 1.  
 Varianta č. 2.



VARIANTA č. 1

VARIANTA č. 2

u obou variant je  
je rozměr 6,5 x 11 metru.

MAGISTRÁT MĚSTA BRNA  
ODBOR ÚZEMNÍHO PLÁNOVÁNÍ A ROZVOJE

Statutární město Brno  
Magistrát města Brna

MMB/0384164/2018/01

listy 2 přílohy  
druh:




mmb1es6b4f431d Doručeno: 01.10.2018

VÁŠ DOPIS ČJ.: MMB/0151388/2018  
ZE DNE: 2018-05-09  
NAŠE ČJ.: MMB/0384164/2018  
SPIS. ZN.: 4100/OÚPR/MMB/0151388/2018

VYŘIZUJE: Ing. Petra Reichard  
Bc. Ondřej Myslivec  
TEL: 542 174 233  
542 174 052  
FAX: 542 174 425  
E-MAIL: reichard.petra@brno.cz  
myslivec.ondrej@brno.cz

DATUM: 2018-09-24  
POČET LISTŮ: 1



Majetkový odbor MMB  
Martina Šilhanová  
zde

### Vyjádření k prodeji částí pozemků p.č. 4445/16 a p.č. 4445/18 k.ú. Líšeň

Vážení,

Odbor územního plánování a rozvoje Magistrátu města Brna (dále jen „OÚPR MMB“) obdržel dne 9.5.2018 Vaši žádost o vyjádření k prodeji částí pozemků p.č. 4445/16 a p.č. 4445/18 v k.ú. Líšeň, obec Brno, za účelem výstavby garáže.

K Vaší žádosti OÚPR MMB sděluje, že části požadovaných předmětných pozemků jsou z hlediska Územního plánu města Brna součástí stavební stabilizované plochy pro dopravu s podrobnějším účelem využití stanoveným funkčním typem **hromadné odstavné a parkovací garáže (DG)**. Uvedené pozemky navazují na stávající garážový dvůr.

Z Regulativů ÚPmB pro uspořádání území (tvořících Přílohu č. 1 obecné závazné vyhlášky statutárního města Brna č. 2/2004 o závazných částech ÚPmB) a z výkresů ÚPmB vyplývají následující podmínky využití území:

#### **FUNKCE: PLOCHY PRO DOPRAVU**


- jsou určeny zejména pro umístění zařízení systémů dopravní obsluhy města

**HROMADNÉ ODSTAVNÉ A PARKOVACÍ GARÁŽE – DG** (včetně případných doplňkových zařízení obchodu a služeb do 400 m<sup>2</sup> prodejní plochy)

MMB OÚPR sděluje, že uvedené pozemky jsou součástí rozsáhlé plochy pro dopravu, kde je žádoucí její dostavba, kterou je ale nutno řešit koncepčně jako celek (nejedná se o zbytkovou plochu). Doporučujeme oslovit městskou část Brno-Líšeň s dotazem, zda ve svých záměrech uvažuje s využitím této plochy nebo její dostavbou. Prodej částí pozemků by byl nekoncepčním krokem, který by mohl znemožnit následné cílové využití pozemků jako celku.

Z výše uvedených důvodů OÚPR MMB nedoporučuje z územně plánovacího hlediska prodej částí pozemků par. č. 4445/16 a p.č. 4445/18 v k.ú. Líšeň, obec Brno.

S pozdravem



1003-  
57 BRNO

Ing. arch. Dušan Novotník  
vedoucí  
Odboru územního plánování a rozvoje  
Magistrátu města Brna

**Doručí se**

*Žadatel*

1) MO MMB, Malinovského nám. 3, 601 67 Brno

**Na vědomí**

2) OÚPR MMB – sektor 3 - Ing. Rejchard, Bc. Myslivec, Ing. Matoušek

3) spis – ul. Novolíšeňská *u X*



MAGISTRÁT MĚSTA BRNA  
ODBOR ÚZEMNÍHO PLÁNOVÁNÍ A ROZVOJE

Statutární město Brno  
Magistrát města Brna

MMB/0384282/2018/01

listy 2 přílohy  
druh



mmb1es6b4f4bc2 Doručeno: 02.10.2018

VÁŠ DOPIS ČJ.: MMB/0151383/2018  
ZE DNE: 2018-05-09  
NAŠE ČJ.: MMB/0384282/2018  
SPIS. ZN.: 4100/OÚPR/MMB/0151383/2018


VYŘIZUJE: Ing. Petra Reichard  
Bc. Ondřej Myslivec  
TEL.: 542 174 233  
542 174 052  
FAX: 542 174 425  
E-MAIL: reichard.petra@brno.cz  
myslivec.ondrej@brno.cz

DATUM: 2018-09-24  
POČET LISTŮ: 1

Majetkový odbor MMB

Martina Silhanova

zde



### Vyjádření k prodeji pozemků v k.ú. Líšeň

Vážení,

Odbor územního plánování a rozvoje Magistrátu města Brna (dále jen „OÚPR MMB“) obdržel dne 9.5.2018 Vaši žádost o vyjádření k prodeji pozemků p.č. 4445/16, 4445/11, 4445/12 a 4444 vše v k.ú. Líšeň (varianta 1) a pozemků p.č. 4445/12, 4445/16 a částí pozemků p.č. 4445/11 a 4444 vše v k.ú. Líšeň (varianta 2), za účelem výstavby parkovacích stání a garáží.

K Vaší žádosti OÚPR MMB sděluje, že pozemky p.č. 4445/11, 4445/12 a 4445/16 v k.ú. Líšeň jsou z hlediska Územního plánu města Brna součástí stavební stabilizované plochy pro dopravu s podrobnějším účelem využití stanoveným funkčním typem **hromadné odstavné a parkovací garáže (DG)**.

Pozemek p.č. 4444 v k.ú. Líšeň, požadovaný k prodeji (pro obě varianty), je z hlediska ÚPmB vymezen jako plocha městské zeleně s podrobnějším účelem využití stanoveným funkčním typem **plocha ostatní městské zeleně (ZO)**.

Z Regulativů ÚPmB pro uspořádání území (tvořících Přílohu č. 1 obecně závazné vyhlášky statutárního města Brna č. 2/2004 o závazných částech ÚPmB) a z výkresů ÚPmB vyplývají následující podmínky využití území:

**Plochy městské zeleně** jsou záměrně vytvořenou náhradou za původní přírodní prostředí, jsou veřejně přístupné a slouží jako zázemí pro odpočinek a rekreační aktivity.

**Plochy ostatní městské zeleně** zahrnují zejména parkově upravená veřejná prostranství, liniovou zeleně a uliční stromořadí, významnou izolační a ochrannou zeleně.

Vzhledem k výše uvedenému by pozemek p.č. 4444 v k.ú. Líšeň, obec Brno měl i nadále zůstat veřejně přístupný a plnit stejnou funkci jako dosud. Z toho důvodu nepokládá OÚPR MMB prodej tohoto pozemku (příp. jeho částí) za vhodný.


**OÚPR MMB z územně plánovacího hlediska nedoporučuje prodej pozemků p.č. 4445/11, 4445/12, 4445/16 a 4444 v k.ú. Líšeň, obec Brno (varianta 1) ani prodej pozemků p.č. 4445/12, 4445/16 a částí pozemků p.č. 4445/11 a 4444 v k.ú. Líšeň, obec Brno (varianta 2). V obou**



variantách se totiž požaduje prodej pozemku p.č. 4444, který by měl zůstat veřejně přístupný (viz výše).

S pozdravem

Odbor územního plánování a rozvoje  
Kounicova 67  
601 67 BRNO

  
Ing. arch. Dušan Novotník  
vedoucí  
Odboru územního plánování a rozvoje  
Magistrátu města Brna

**Doručí se**

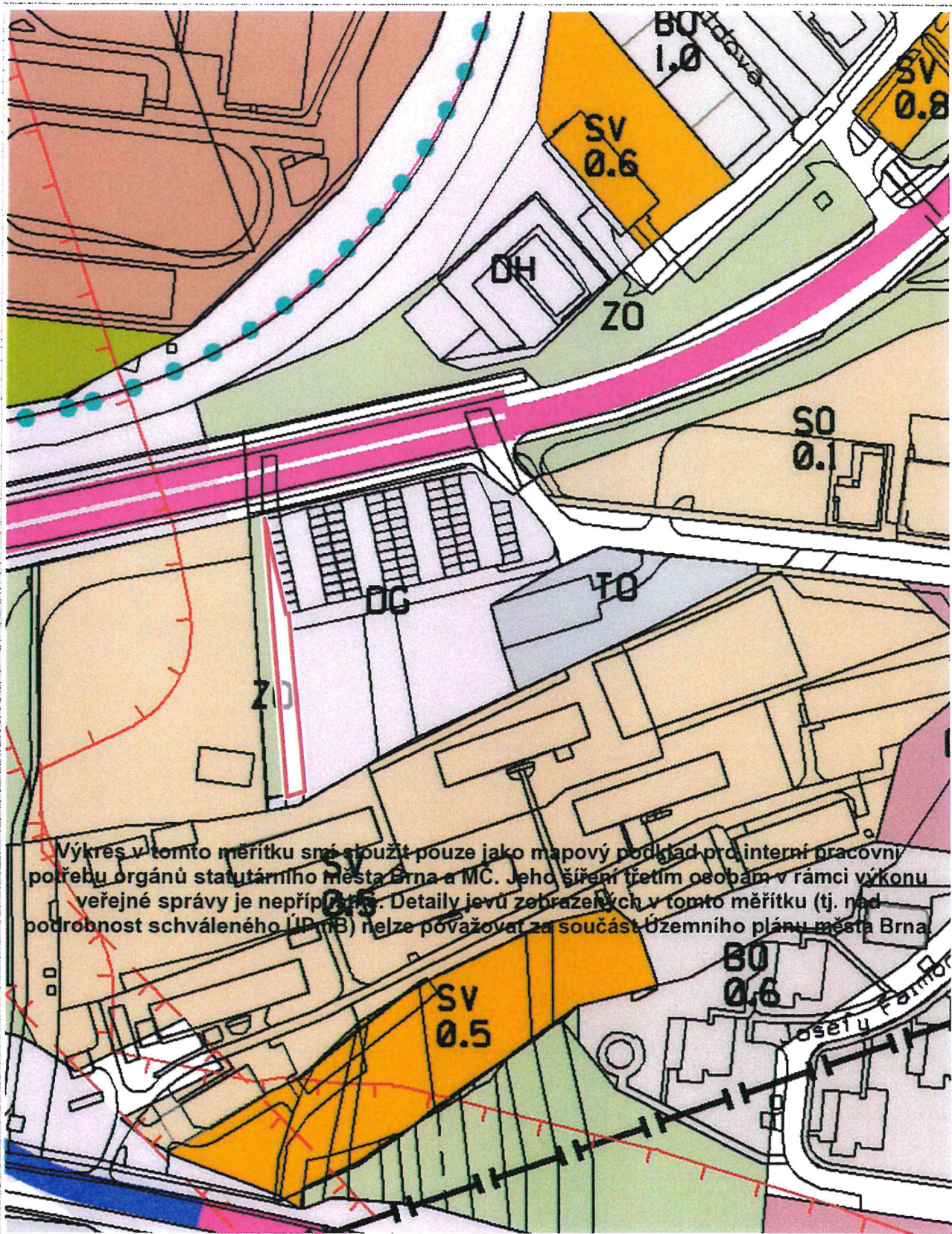
*Žadatel*

1) MO MMB, Malinovského nám. 3, 601 67 Brno

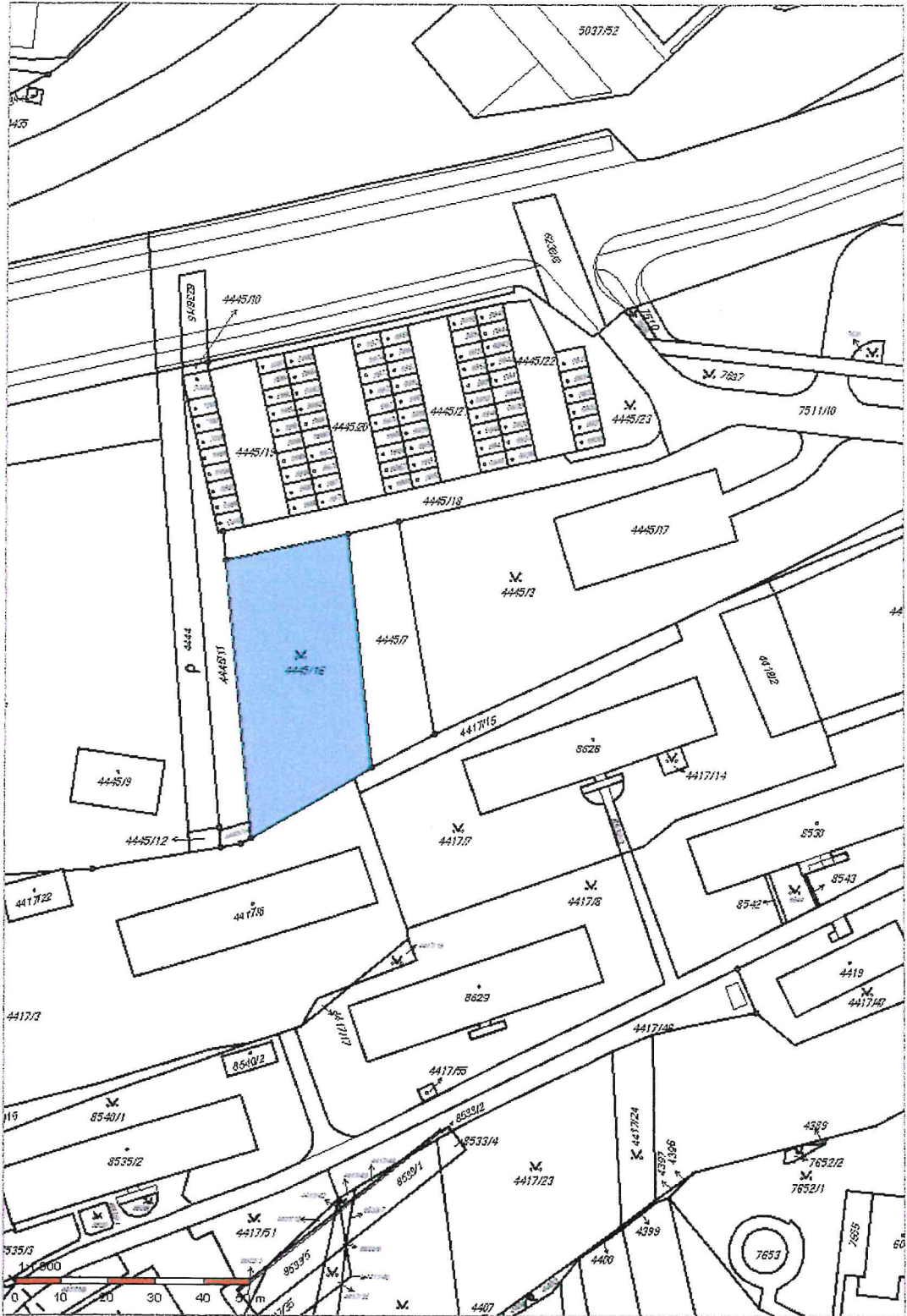
**Na vědomí**

2) OÚPR MMB – sektor 3 - Ing. Reichard, Bc. Myslivec

3) spis – ul. Novolíšeňská *RS*



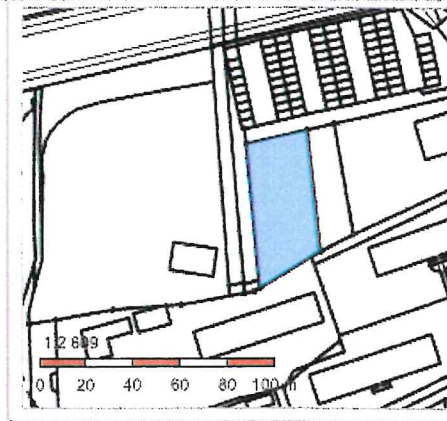
1 : 1 887





## Informace o pozemku

Parcelní číslo:	<a href="#">4445/15</a>
Obec:	<a href="#">Brno (582736)</a>
Katastrální území:	<a href="#">Lišeň (612405)</a>
Číslo LV:	<a href="#">10001</a>
Výměra [m <sup>2</sup> ]:	1516
Typ parcely:	Parcela katastru nemovitostí
Mapový list:	DKM
Určení výměry:	Ze souřadnic v S-JTSK
Způsob využití:	zeleň
Druh pozemku:	ostatní plocha



## Vlastníci, jiní oprávnění

Vlastnické právo	<i>Pozemek není v držení MČ Brno-Líšeň správa: MČ Brno-Líšeň</i>	Podíl
Statutární město Brno, Dominikánské náměstí 196/1, Brno-město, 60200 Brno		

## Způsob ochrany nemovitosti

Nejsou evidovány žádné způsoby ochrany.

## Seznam BPEJ

Parcela nemá evidované BPEJ.

## Omezení vlastnického práva

Nejsou evidována žádná omezení.

## Jiné zápisy

Nejsou evidovány žádné jiné zápisy.

Řízení, v rámci kterých byl k nemovitosti zapsán cenový údaj

Nemovitost je v územním obvodu, kde státní správu katastru nemovitostí ČR vykonává [Katastrální úřad pro Jihomoravský kraj, Katastrální pracoviště Brno-město](#)

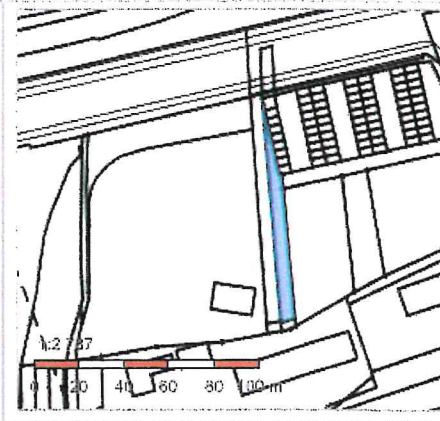
Zobrazené údaje mají informativní charakter. Platnost k 10.12.2018 10:00:00.

© 2004 - 2018 [Český úřad zeměměřičký a katastrální](#), Pod sídlištěm 1800/9, Kobylisy, 18211 Praha 8  
Podání určená katastrálními úřady a pracovišti zasílejte přímo na [jejich e-mail adresu](#).

Verze aplikace: 5.5.3 build 0

## Informace o pozemku

Parcelní číslo:	<a href="#">4445/11</a>
Obec:	<a href="#">Brno (582786)</a>
Katastrální území:	<a href="#">Lišeň (612405)</a>
Číslo LV:	<a href="#">10001</a>
Výměra [m <sup>2</sup> ]:	474
Typ parcely:	Parcela katastru nemovitostí
Mapový list:	DKM
Určení výměry:	Graficky nebo v digitalizované mapě
Způsob využití:	jiná plocha
Druh pozemku:	ostatní plocha



## Vlastníci, jiní oprávnění

Vlastnické právo

Statutární město Brno, Dominikánské náměstí 196/1, Brno-město, 60200 Brno

Podíl

*Pozemek není v držení Mě Brno - Lišeň  
správa: Mě Brno - Lišeň*

## Způsob ochrany nemovitosti

Nejsou evidovány žádné způsoby ochrany.

## Seznam BPEJ

Parcela nemá evidované BPEJ.

## Omezení vlastnického práva

Nejsou evidována žádná omezení.

## Jiné zápisy

Nejsou evidovány žádné jiné zápisy.

Řízení, v rámci kterých byl k nemovitosti zapsán cenový údaj

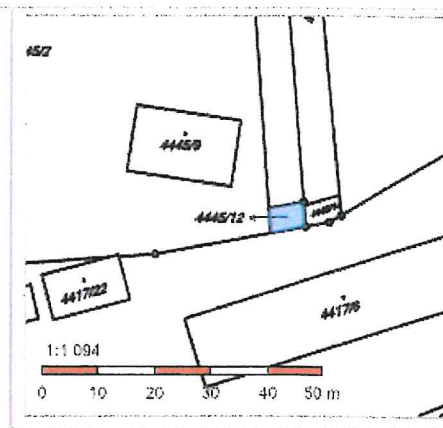
Více informací k cenovým údajům naleznete v k aplikaci.

Nemovitost je v územním obvodu, kde státní správu katastru nemovitostí ČR vykonává [Katastrální úřad pro Jihomoravský kraj, Katastrální pracoviště Brno-město](#)

Zobrazené údaje mají informativní charakter. Platnost k 10.12.2018 10:00:00.

## Informace o pozemku

Parcelní číslo:	<a href="#">4445/12</a>
Obec:	<a href="#">Brno [582786]</a>
Katastrální území:	<a href="#">Líšeň [612405]</a>
Číslo LV:	<a href="#">10001</a>
Výměra [m <sup>2</sup> ]:	28
Typ parcely:	Parcela katastru nemovitostí
Mapový list:	DKM
Určení výměry:	Graficky nebo v digitalizované mapě
Způsob využití:	jiná plocha
Druh pozemku:	ostatní plocha



## Vlastníci, jiní oprávnění

Vlastnické právo

Statutární město Brno, Dominikánské náměstí 196/1, Brno-město, 60200 Brno

*Podpis: Podpis není svěřen Mě Brno-Líšeň  
správcem: Odbor správy majetku MMB, Husova 3, Brno*

Podíl

## Způsob ochrany nemovitosti

Nejsou evidovány žádné způsoby ochrany.

## Seznam BPEJ

Parcela nemá evidované BPEJ.

## Omezení vlastnického práva

Nejsou evidována žádná omezení.

## Jiné zápisy

Nejsou evidovány žádné jiné zápisy.

Řízení, v rámci kterých byl k nemovitosti zapsán cenový údaj

Nemovitost je v územním obvodu, kde státní správu katastru nemovitostí ČR vykonává [Katastrální úřad pro Jihomoravský kraj, Katastrální pracoviště Brno-město](#)

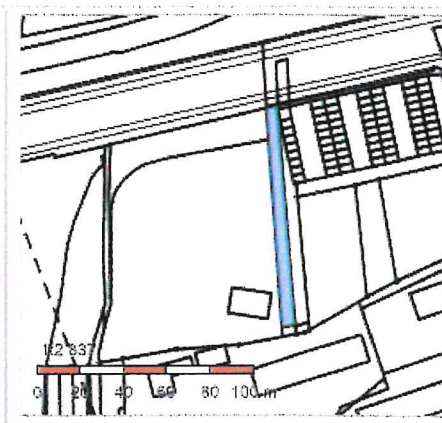
Zobrazené údaje mají informativní charakter. Platnost k 10.12.2018 10:00:00.

© 2004 - 2018 [Český úřad zeměměřičův a katastrální](#), Pod sídlištěm 1300/9, Kobylisy, 13211 Praha 6  
Podání určená katastrálními úřady a pracovišti zasílejte přímo na [jejich e-mail adresu](#).

Verze aplikace: 5.5.3 build 0

## Informace o pozemku

Parcelní číslo:	<a href="#">4444</a>
Obec:	<a href="#">Brno (582786)</a>
Katastrální území:	<a href="#">Lišeň (612405)</a>
Číslo LV:	<a href="#">10001</a>
Výměra [m <sup>2</sup> ]:	582
Typ parcely:	Parcela katastru nemovitostí
Mapový list:	DKM
Určení výměry:	Graficky nebo v digitalizované mapě
Druh pozemku:	zahrada



## Vlastníci, jiní oprávnění

Vlastnické právo	Podíl
Statutární město Brno, Dominikánské náměstí 196/1, Brno-město, 60200 Brno	

*Pozemek není v držení Město Brno - Lišeň  
správa: Město Brno - Lišeň 7*

## Způsob ochrany nemovitosti

Název
zemědělský půdní fond

## Seznam BPEJ

BPEJ	Výměra
<a href="#">30810</a>	582

## Omezení vlastnického práva

Nejsou evidována žádná omezení.

## Jiné zápisy

Typ
Změna výměr obnovou operátu

Řízení, v rámci kterých byl k nemovitosti zapsán cenový údaj

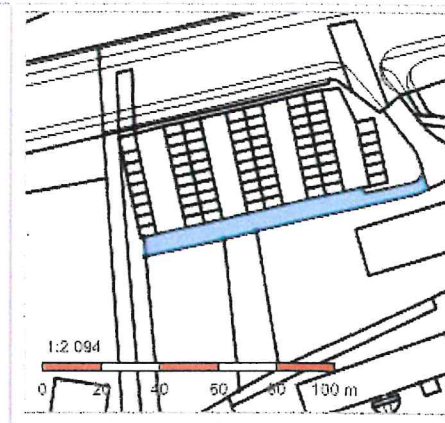
Nemovitost je v územním obvodu, kde státní správu katastru nemovitostí ČR vykonává [Katastrální úřad pro Jihomoravský kraj, Katastrální pracoviště Brno-město](#)

Zobrazené údaje mají informativní charakter. Platnost k 10.12.2018 10:00:00.



## Informace o pozemku

Parcelní číslo:	<a href="#">4445/18</a>
Obec:	<a href="#">Brno (582786)</a>
Katastrální území:	<a href="#">Lišeň (612405)</a>
Číslo LV:	<a href="#">10001</a>
Výměra [m <sup>2</sup> ]:	569
Typ parcely:	Parcela katastru nemovitostí
Mapový list:	DKM
Určení výměry:	Graficky nebo v digitalizované mapě
Způsob využití:	ostatní komunikace
Druh pozemku:	ostatní plocha



## Vlastníci, jiní oprávnění

*Pozemek je v držení Město Brno - Lišeň*

*JK*

Vlastnické právo

Podíl

Statutární město Brno, Dominikánské náměstí 196/1, Brno-město, 60200 Brno

## Způsob ochrany nemovitosti

Nejsou evidovány žádné způsoby ochrany.

## Seznam BPEJ

Parcela nemá evidované BPEJ.

## Omezení vlastnického práva

Nejsou evidována žádná omezení.

## Jiné zápisy

Nejsou evidovány žádné jiné zápisy.

Řízení, v rámci kterých byl k nemovitosti zapsán cenový údaj

Nemovitost je v územním obvodu, kde státní správu katastru nemovitostí ČR vykonává [Katastrální úřad pro Jihomoravský kraj, Katastrální pracoviště Brno-město](#)

Zobrazené údaje mají informativní charakter. Platnost k 10.12.2018 10:00:00.

© 2004 - 2018 [Český úřad zeměměřičský a katastrální](#), Pod sídlištěm 1800/9, Kobylisy, 18211 Praha 8  
Podání určená katastrálními úřady a pracovišti zasílejte přímo na [jejich e-mail adresu](#).

Verze aplikace: 5.5.3 build 0

