

IX. / 18. zasedání Zastupitelstva městské části Brno-Líšeň
konaná dne 27.02.2025

Název materiálu

Návrh na dispozici s majetkem města - pozemku p. č. 3395 v k. ú. Líšeň

Obsah

- důvodová zpráva
- žádost o prodej pozemku p. č. 3395 v k. ú. Líšeň
- návrh na dispozici s majetkem města
- snímek katastrální mapy s vyznačením pozemku, který je předmětem návrhu na dispozici
- informace o pozemku a stavbě na něm z KN a ortofotomapa
- situace dle Územního plánu města Brna

Návrh usnesení

Zastupitelstvo městské části Brno-Líšeň nedoporučuje

Zastupitelstvu města Brna souhlasit s navrhovanou dispozicí – prodejem pozemku p. č. 3395 v k. ú. Líšeň o výměře 19 m² ve vlastnictví statutárního města Brna do vlastnictví navrhovatelů a majitelů stavby na předmětném pozemku

Zastupitelstvo městské části Brno-Líšeň doporučuje

Zastupitelstvu města Brna souhlasit s navrhovanou dispozicí – prodejem pozemku p. č. 3395 v k. ú. Líšeň o výměře 19 m² ve vlastnictví statutárního města Brna do vlastnictví navrhovatelů a majitelů stavby na předmětném pozemku

Stanoviska dotčených orgánů

- stavební komise při ÚMČ Brno – Líšeň projednala žádost dne 12.02.2025 a nedoporučuje vyjádřit souhlas se žádostí
(souhlasí: 7, nesouhlasí: 0, zdrželi se: 0)
- žádost bude projednána Radou MČ Brno - Líšeň na 50. schůzi dne 19.02.2025 a stanovisko bude předneseno na zasedání Zastupitelstva MČ Brno-Líšeň ústně

Garance správnosti, zákonnosti materiálu

Podpisy dotčených odborů

Útvar tajemníka	Sociální	Organizační	Rozpočtu a financí	Majetkoprávní	Stavební odbor
Ing. I. Belcredi					

Zpracoval:

útvar tajemníka
Ing. Monika Fleková

Předkládá:

za RMČ uvolněný funkcionář,
starosta: Mgr. Břetislav Štefan

Č. j. 01201/2025/2004/MF

navrhovatelé:

věc: návrh na dispozici s majetkem města - poz. p. č. 3395 v k. ú. Líšeň

pozemek:

p. č. 3395 v k. ú. Líšeň – 19 m² – zastavěná plocha a nádvoří – pozemek **je svěřený MČ Brno-Líšeň**

Doručeno: 20.01.2025

schůze SK: 12.02.2025

schůze RMČ: 19.02.2025

zasedání ZMČ: 27.02.2025

Důvodová zpráva:

Majetkový odbor
Magistrátu města Brna

Datum podání

Statutární město Brno

Doručeno: 15.01.2025

MMB/0024699/2025

listů: 1

příloh: 1

druh:

ll/ev:

Číslo jednací

mmb1es95034a2e

259

Návrh na dispozici s majetkem města

1. Navrhovatel dispozice:

fyzická osoba:

jméno a příjmení (titul):

adresa - ulice, číslo:

- obec (vč. PSČ)

fyzická osoba (podnikatel):

jméno a příjmení (titul):

datum narození

adresa - ulice, číslo:

telefon/fax:

- obec (vč. PSČ)

e-mail:

razítko:

podpis:

právní osoba:

název a forma:

IČO:

adresa - ulice, číslo:

telefon/fax:

- obec (vč. PSČ)

e-mail:

jednatel/právní zástupce

adresa - ulice, číslo:

telefon/fax:

- obec (vč. PSČ)

e-mail:

razítko:

podpis:

2. Předmět dispozice: PRODEJ

katastrální území: LIŠEN

pozemek

parcelní číslo (dle KN)

celý (m²)

část (m²)

3395

19 m²

budova

číslo popisné

ulice

číslo orientační

s pozemkem

bez pozemku

3. Návrh na využití nemovitosti:²⁾

Sjednocení vlastníka stavby a pozemku.

4. Vyjádření Odboru územního plánování a rozvoje

Magistrátu města Brna, Kounicova 67:

včetně vyjádření dle Návrhu ÚPmB pro veřejné projednání (2024)

Bude zajištěno z úrovně majetkového odboru MMB.

V Brně dne:

_____ podpis, razítko

5. Vyjádření příslušně městské části:

BRNO - LIŠEK

V Brně dne:

_____ podpis, razítko

6. Vyjádření Odboru investičního Magistrátu města Brna, Kounicova 67:

Bude zajištěno z úrovně Majetkového odboru MMB

V Brně dne:

_____ podpis, razítko



665/29

Ondráčkova

3381

3384

3387/1

3388

3389/8

3396

3385/1

3386/2

3387/2

3387/3

3386/2

3389/27

3389/2

3389/3

3389/4

3389/5

3389/6

3389/7

3389/9

3389/10

3389/11

3389/12

3389/13

3389/14

3389/15

3389/16

3389/17

3389/18

3389/19

3386/1

3389/24

3389/1

3389/22

3389/25

3389/23

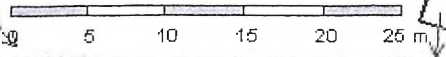
3389/21

3389/26

4110/34

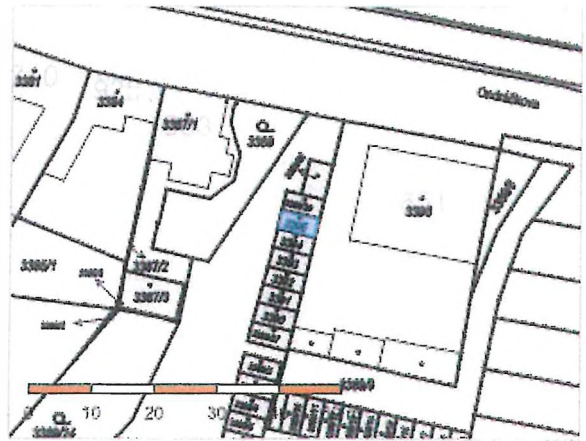
4110/35

4110/49



Informace o pozemku

Parcelní číslo:	3395
Obec:	Brno [582786]
Katastrální území:	Líšeň [612405]
Číslo LV:	10001
Výměra [m ²]:	19
Typ parcely:	Parcela katastru nemovitostí
Mapový list:	DKM
Určení výměry:	Ze souřadnic v S-JTSK
Druh pozemku:	zastavěná plocha a nádvoří
Stavba na pozemku:	bez čp / č. ev., garáž



Vlastníci, jiní oprávnění

Pozemek je sveden ke Lišči

Vlastnické právo

Podíl

Statutární město Brno, Dominikánské náměstí 196/1, Brno-město, 60200 Brno

Způsob ochrany nemovitosti

Nejsou evidovány žádné způsoby ochrany.

Seznam BPEJ

Parcela nemá evidované BPEJ.

Omezení vlastnického práva

Nejsou evidována žádná omezení.

Jiné zápisy

Typ

Změna výměr obnovou operátu

Řízení, v rámci kterých byl k nemovitosti zapsán nový údaj (celkem 0)

Nemovitost je v územním obvodu, kde státní správu katastru nemovitostí ČR vykonává [Katastrální úřad pro Jihomoravský kraj, Katastrální pracoviště Brno-město](#)

Zobrazené údaje mají informativní charakter. Platnost dat k 04.02.2025 18:00.



Ondráčkova

665/29

66

3389/8

3398

3399

3400

3401

3402

3403

3396

3389/9

3389/20

3395

3394

3393

3392

3391

3390

3389/27

3389/2

3389/3

3389/4

3389/5

3389/6

3389/7

3389/19

3389/18

3389/17

3389/16

3389/15

3389/14

3389/13

3389/12

3389/11

3389/10

3387/1

3387/2

3387/3

3384

3381

378


3385/1

3385/2

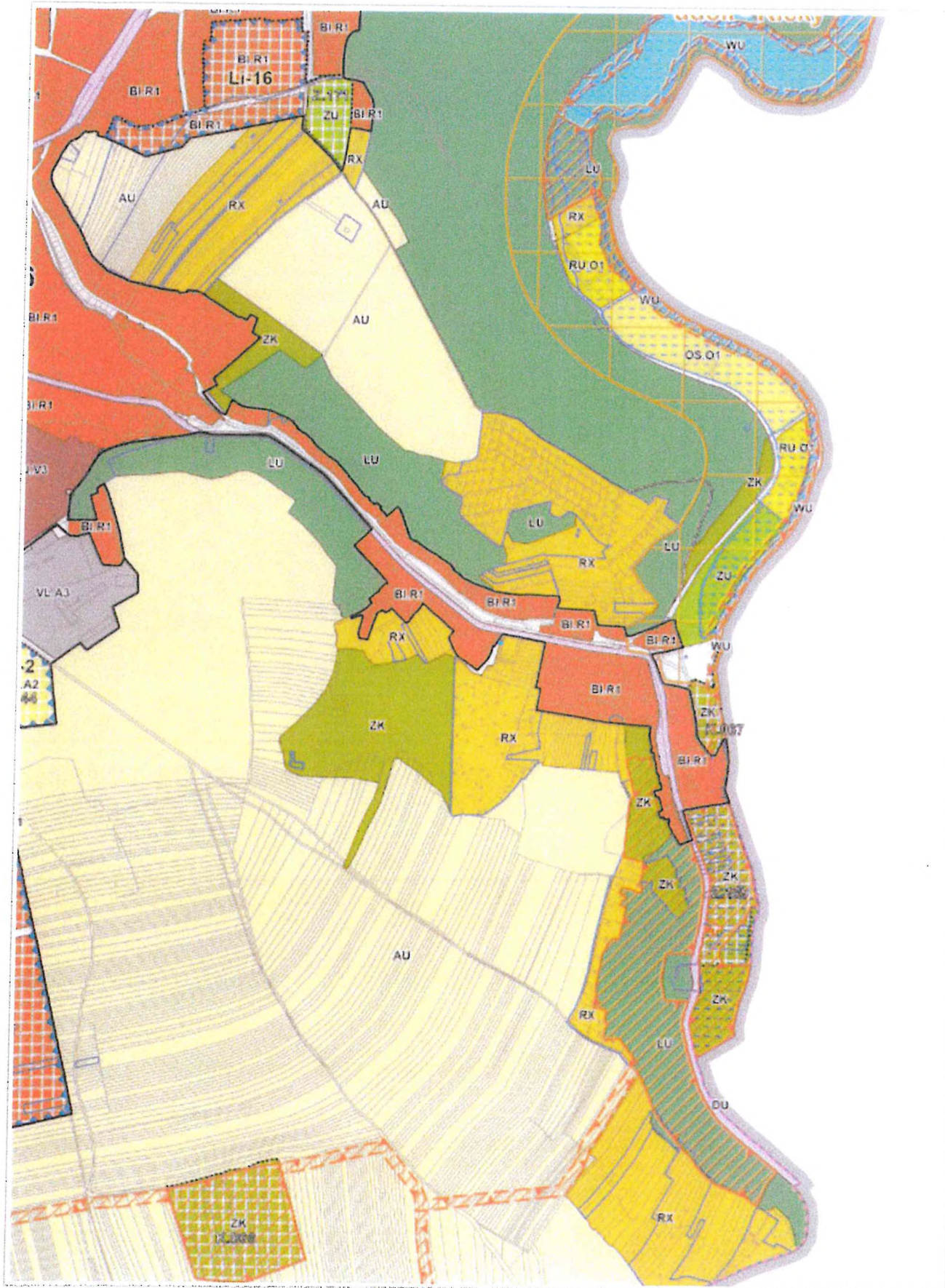
3386/2

3386/1

3389/24



Územní plán města Brna



Územní plán města Brna

